

# 广州市 公共设施 and 交通工具外表 户外广告设置实施方案

(第三册)

广州市城市管理和综合执法局  
2023年1月



















# PART13








## 点位信息统计表








- 13.1 环卫驿站户外广告点位信息统计表
- 13.2 环卫工具房户外广告点位信息统计表
- 13.3 公厕户外广告点位信息统计表
- 13.4 智慧灯杆户外广告点位信息统计表
- 13.5 报刊亭户外广告点位信息统计表
- 13.6 候车亭户外广告点位信息统计表
- 13.7 电信亭户外广告点位信息统计表
- 13.8 有轨车站站台户外广告点位信息统计表








13.1 环卫驿站户外广告点位信息统计表








序号	点位编号	行政区域	镇(街)	具体地址	环卫驿站名称	样式	广告牌数量(块)	措施	现状照片
1	HWYZ01	越秀区	洪桥街	东风中路积善坊5号	东风中路积善坊5号驿站	附建式	2	保留设施:两网融合型环卫驿站	
2	HWYZ02	越秀区	洪桥街	仁安新街24号108房	仁安新街24号108房全间驿站	附建式	2	保留设施:两网融合型环卫驿站	
3	HWYZ03	越秀区	洪桥街	环市中路278号105	环市中路278号105全间驿站	附建式	1	保留设施:两网融合型环卫驿站	
4	HWYZ04	越秀区	洪桥街	应元路18号	应元路18号地下北房驿站	附建式	1	保留设施:两网融合型环卫驿站	
5	HWYZ05	越秀区	洪桥街	越秀区小北路98号	越秀区小北路98号驿站	附建式	2	保留设施:两网融合型环卫驿站	
6	HWYZ06	越秀区	大塘街	秉政街17号	越秀区环卫工人生活驿站	附建式	2	更换设施	
7	HWYZ07	越秀区	黄花岗街	广州市越秀区环市东路84号区庄地铁站E出口	区庄驿站	附建式	2	更换设施	

序号	点位编号	行政区域	镇(街)	具体地址	环卫驿站名称	样式	广告牌数量(块)	措施	现状照片
8	HWYZ08	越秀区	人民街	果菜西四街2-4号	一德路果菜西四街2-4号驿站	附建式	2	保留设施:两网融合型环卫驿站	
9	HWYZ09	越秀区	流花街	桂花岗一街三号101	桂花岗一街环卫驿站	附建式	1	保留设施:两网融合型环卫驿站	
10	HWYZ10	越秀区	六榕街	第一津街17号101	越秀区六榕街环卫驿站	附建式	1	保留设施:两网融合型环卫驿站	
11	HWYZ11	越秀区	白云街	二沙岛大通路	越秀区环卫工人生活驿站	附建式	2	更换设施	
12	HWYZ12	海珠区	江南中街	东晓路	海珠区环卫工人环卫生活驿站3	装配式	2	更换设施	
13	HWYZ13	海珠区	昌岗街	昌岗东路美术学院	海珠区环卫工人环卫生活驿站2	装配式	2	更换设施	
14	HWYZ14	海珠区	赤岗街	赤岗街广州大桥底绿化小公园	海珠区环卫工人环卫生活驿站1	装配式	2	更换设施	








序号	点位编号	行政区域	镇(街)	具体地址	环卫驿站名称	样式	广告牌数量(块)	措施	现状照片
15	HWYZ15	海珠区	沥滘路	沥滘路沥滘码头公厕旁边	沥滘码头环卫驿站	装配式	2	更换设施	
16	HWYZ16	海珠区	阅江路	阅江路会展彩虹桥	会展彩虹桥旁环卫驿站	装配式	2	更换设施	
17	HWYZ17	荔湾区	龙津街道	长寿东路长寿东街24号之4	长寿东路环卫驿站	附建式	1	保留设施：两网融合型环卫驿站	
18	HWYZ18	荔湾区	华林街	文昌南路居德里24号	居德里环卫驿站	附建式	1	保留设施：两网融合型环卫驿站	
19	HWYZ19	荔湾区	昌华街	荔湾区恩宁路42-44号101	恩宁路驿站	附建式	1	保留设施：两网融合型环卫驿站	
20	HWYZ20	荔湾区	彩虹街	周门西街42号	彩虹街环卫驿站	装配式	2	更换设施	
21	HWYZ21	荔湾区	南源街	东风西路风雨亭后街6号	风雨亭环卫驿站	附建式	1	保留设施：两网融合型环卫驿站	








序号	点位编号	行政区域	镇(街)	具体地址	环卫驿站名称	样式	广告牌数量(块)	措施	现状照片
22	HWYZ22	天河区	车陂街	黄埔大道西往东明珠新村公交车站	2班黄埔大道环卫驿站	装配式	2	保留设施:天河区特有环卫驿站	
23	HWYZ23	天河区	前进街	黄埔大道西往东基础公司路口	2班黄埔大道驿站	装配式	2	保留设施:天河区特有环卫驿站	
24	HWYZ24	天河区	员村街	科韵路北往南卫生局	1班科韵路环卫驿站	装配式	2	保留设施:天河区特有环卫驿站	
25	HWYZ25	天河区	天园街	车陂路普峰莲花入口	天河区两网融合点	装配式	2	保留设施:两网融合型环卫驿站	
26	HWYZ26	天河区	棠下街	车陂路泰安南路口	4班环卫驿站	装配式	2	保留设施:天河区特有环卫驿站	
27	HWYZ27	天河区	棠下街	泰安北路98号	4班环卫驿站	装配式	2	保留设施:天河区特有环卫驿站	
28	HWYZ28	天河区	车陂街	中山大道西往东车陂涌	5班环卫驿站	装配式	2	保留设施:天河区特有环卫驿站	








序号	点位编号	行政区域	镇(街)	具体地址	环卫驿站名称	样式	广告牌数量(块)	措施	现状照片
29	HWYZ29	天河区	黄村街	深涌路北往南东圃客运站小广场	6班环卫驿站	装配式	2	保留设施:天河区特有环卫驿站	
30	HWYZ30	天河区	新塘街	凌塘公交总站	9班凌塘公交站驿站	装配式	2	保留设施:天河区特有环卫驿站	
31	HWYZ31	天河区	新塘街	华观南八街星巴克	9班南八街环卫驿站	装配式	2	保留设施:天河区特有环卫驿站	
32	HWYZ32	天河区	新塘街	智慧城天慧路与天顺路交汇处	12班天慧路驿站	装配式	2	保留设施:天河区特有环卫驿站	
33	HWYZ33	天河区	新塘街	智慧城软件西路	12班软件路驿站	装配式	2	保留设施:天河区特有环卫驿站	
34	HWYZ34	天河区	黄村街	奥体南路黄村地铁D出口	7班黄村地铁口驿站	装配式	2	保留设施:天河区特有环卫驿站	
35	HWYZ35	天河区	车陂街	健明四路众英康桥幼儿园	11班健明四路驿站	装配式	2	保留设施:天河区特有环卫驿站	








序号	点位编号	行政区域	镇(街)	具体地址	环卫驿站名称	样式	广告牌数量(块)	措施	现状照片
36	HWYZ36	天河区	车陂街	天坤二路	11班两网融合点	附建式	2	保留设施:两网融合型环卫驿站	
37	HWYZ37	天河区	车陂街	广园路崇德小区北站公交站天桥	11班广园路驿站	装配式	2	保留设施:天河区特有环卫驿站	
38	HWYZ38	天河区	天园街	东方一路公交站	东方一路驿站	装配式	2	保留设施:天河区特有环卫驿站	
39	HWYZ39	天河区	天园街	天府路天河公园西门	天河公园西门驿站	装配式	2	保留设施:天河区特有环卫驿站	
40	HWYZ40	天河区	天河南街	体育东路创展大厦门口	创展大厦1号驿站	装配式	2	保留设施:天河区特有环卫驿站	
41	HWYZ41	天河区	天河南街	体育东路创展大厦门口	创展大厦2号驿站	装配式	2	保留设施:天河区特有环卫驿站	
42	HWYZ42	天河区	天河南街	体育西路邮政银行门口	体育西邮政驿站	装配式	2	保留设施:天河区特有环卫驿站	

















序号	点位编号	行政区域	镇(街)	具体地址	环卫驿站名称	样式	广告牌数量(块)	措施	现状照片
43	HWYZ43	天河区	天河南街	体育中心西南门	体育中心西南门驿站	装配式	2	保留设施:天河区特有环卫驿站	
44	HWYZ44	天河区	天河南街	体育西路地铁G出口	体育西G出口1号驿站	装配式	2	保留设施:天河区特有环卫驿站	
45	HWYZ45	天河区	天河南街	体育西路地铁G出口	体育西G出口2号驿站	装配式	2	保留设施:天河区特有环卫驿站	
46	HWYZ46	天河区	石牌街	石牌西电脑城门口	石牌西驿站	装配式	2	保留设施:天河区特有环卫驿站	
47	HWYZ47	天河区	员村街	员村山顶民政局	民政局驿站	装配式	2	保留设施:天河区特有环卫驿站	
48	HWYZ48	天河区	石牌街	黄埔大道西暨大南门	暨大南门驿站	装配式	2	保留设施:天河区特有环卫驿站	
49	HWYZ49	天河区	天河南街	南二路南方电网	南方电网驿站	装配式	2	保留设施:天河区特有环卫驿站	








序号	点位编号	行政区域	镇(街)	具体地址	环卫驿站名称	样式	广告牌数量(块)	措施	现状照片
50	HWYZ50	天河区	员村街	黄埔大道伟诚广场门口	棠石路驿站	装配式	2	保留设施:天河区特有环卫驿站	
51	HWYZ51	天河区	冼村街	华成路礼顿酒店	华穗路1号驿站	装配式	2	保留设施:天河区特有环卫驿站	
52	HWYZ52	天河区	冼村街	华成路礼顿酒店	华穗路2号驿站	装配式	2	保留设施:天河区特有环卫驿站	
53	HWYZ53	天河区	冼村街	华强路广东省检察院	华强路驿站	装配式	2	保留设施:天河区特有环卫驿站	
54	HWYZ54	天河区	猎德街	兴国路10号	兴国路1号驿站	装配式	2	保留设施:天河区特有环卫驿站	
55	HWYZ55	天河区	猎德街	兴国路10号	兴国路2号驿站	装配式	2	保留设施:天河区特有环卫驿站	
56	HWYZ56	天河区	冼村街	花城大道西往东冼村路口人行隧道	花城大道驿站	装配式	2	保留设施:天河区特有环卫驿站	








序号	点位编号	行政区域	镇(街)	具体地址	环卫驿站名称	样式	广告牌数量(块)	措施	现状照片
57	HWYZ57	天河区	冼村街	甲子路与花城大道交界	甲子路2号驿站	装配式	2	保留设施:天河区特有环卫驿站	
58	HWYZ58	天河区	冼村街	金穗路珠江公园北门	珠江公园驿站	装配式	2	保留设施:天河区特有环卫驿站	
59	HWYZ59	天河区	冼村街	海安路与海居路	海安路驿站	装配式	2	保留设施:天河区特有环卫驿站	
60	HWYZ60	天河区	冼村街	甲子路与马场交界	甲子路1号驿站	装配式	2	保留设施:天河区特有环卫驿站	
61	HWYZ61	天河区	猎德街	广州市天河区平江路6号	平江路1驿站	装配式	2	保留设施:天河区特有环卫驿站	
62	HWYZ62	天河区	猎德街	广州市天河区平江路6号	平江路2驿站	装配式	2	保留设施:天河区特有环卫驿站	
63	HWYZ63	天河区	猎德街	临江大道六合茶居	六合茶居驿站	装配式	2	保留设施:天河区特有环卫驿站	

序号	点位编号	行政区域	镇(街)	具体地址	环卫驿站名称	样式	广告牌数量(块)	措施	现状照片
64	HWYZ64	天河区	猎德街	亲水平台	亲水平台驿站	装配式	2	保留设施:天河区特有环卫驿站	
65	HWYZ65	天河区	猎德街	临江大道琶洲桥	琶洲桥底驿站	装配式	2	保留设施:天河区特有环卫驿站	
66	HWYZ66	天河区	猎德街	临江大道(3号桥)景观带	临江大道(3号桥)景观带驿站	装配式	2	保留设施:天河区特有环卫驿站	
67	HWYZ67	天河区	猎德街	临江大道猎德桥	猎德东驿站	装配式	2	保留设施:天河区特有环卫驿站	
68	HWYZ68	天河区	猎德街	临江大道海清路	海清路口驿站	装配式	2	保留设施:天河区特有环卫驿站	
69	HWYZ69	天河区	猎德街	临江大道平江路口	平江路口驿站	装配式	2	保留设施:天河区特有环卫驿站	
70	HWYZ70	天河区	猎德街	平月路161号	南国驿站	装配式	2	保留设施:天河区特有环卫驿站	








序号	点位编号	行政区域	镇(街)	具体地址	环卫驿站名称	样式	广告牌数量(块)	措施	现状照片
71	HWYZ71	天河区	猎德街	临江大道59之5号	利民驿站	装配式	2	保留设施:天河区特有环卫驿站	
72	HWYZ72	天河区	猎德街	兴安路3号	图书馆驿站	装配式	2	保留设施:天河区特有环卫驿站	
73	HWYZ73	天河区	天河南街	体育西横街142号	环卫驿站	装配式	2	保留设施:天河区特有环卫驿站	
74	HWYZ74	天河区	石牌街	石牌东路243号	石牌街环卫驿站	装配式	2	保留设施:天河区特有环卫驿站	
75	HWYZ75	天河区	体育中心	天河北路	环卫驿站	装配式	2	保留设施:天河区特有环卫驿站	
76	HWYZ76	天河区	元岗街道	天河区燕岭路642号客运站东南2门	环卫驿站	装配式	2	保留设施:天河区特有环卫驿站	
77	HWYZ77	天河区	五山街	五山路371号	环卫驿站	装配式	2	保留设施:天河区特有环卫驿站	








序号	点位编号	行政区域	镇(街)	具体地址	环卫驿站名称	样式	广告牌数量(块)	措施	现状照片
78	HWYZ78	天河区	兴华街	粤垦路586号	环卫驿站	装配式	2	保留设施:天河区特有环卫驿站	
79	HWYZ79	天河区	龙洞街	广州市汇东假日酒店(龙洞华南植物园地铁站店)	环卫驿站	装配式	2	保留设施:天河区特有环卫驿站	
80	HWYZ80	天河区	五山街	广园路外语学院人行天桥	环卫驿站	装配式	2	保留设施:天河区特有环卫驿站	
81	HWYZ81	天河区	天河南街道	体育中心东北角	环卫驿站	装配式	2	保留设施:天河区特有环卫驿站	
82	HWYZ82	天河区	五山街	广园路外语学院人行天桥	环卫驿站	装配式	2	保留设施:天河区特有环卫驿站	
83	HWYZ83	天河区	天河南街	体育东路与天河北路交汇路口	环卫驿站	装配式	2	保留设施:天河区特有环卫驿站	
84	HWYZ84	天河区	天河南街	体育西路	环卫驿站	装配式	2	保留设施:天河区特有环卫驿站	








序号	点位编号	行政区域	镇(街)	具体地址	环卫驿站名称	样式	广告牌数量(块)	措施	现状照片
85	HWYZ85	天河区	兴华街	沙太南路青年干部学院66号	环卫驿站	装配式	2	保留设施:天河区特有环卫驿站	
86	HWYZ86	天河区	凤凰街	新华学院	环卫驿站	装配式	2	保留设施:天河区特有环卫驿站	
87	HWYZ87	天河区	天河南街	体育中心东北角	环卫驿站	装配式	2	保留设施:天河区特有环卫驿站	
88	HWYZ88	天河区	天河南街	体育中心东北角	环卫驿站	装配式	2	保留设施:天河区特有环卫驿站	
89	HWYZ89	天河区	元岗街	元岗路310号	环卫驿站	装配式	2	保留设施:两网融合型环卫驿站	
90	HWYZ90	天河区	天园街	中山大道西上社牌坊	上社两网融合点	附建式	2	保留设施:两网融合型环卫驿站	
91	HWYZ91	天河区	天河南街	广州大道中南方日报社公交1号站	广州大道中两网融合网点	装配式	2	保留设施:两网融合型环卫驿站	








序号	点位编号	行政区域	镇(街)	具体地址	环卫驿站名称	样式	广告牌数量(块)	措施	现状照片
92	HWYZ92	天河区	兴华街	黄猄坳路口	环卫驿站	附建式	1	保留设施:两网融合型环卫驿站	
93	HWYZ93	天河区	兴华街	鸡颈坑路口	环卫驿站	装配式	1	保留设施:两网融合型环卫驿站	
94	HWYZ94	天河区	兴华街	牛利岗南街15号	环卫驿站	装配式	1	保留设施:两网融合型环卫驿站	
95	HWYZ95	天河区	兴华街	成龙学校路口	环卫驿站	装配式	1	保留设施:两网融合型环卫驿站	
96	HWYZ96	天河区	兴华街	牛利岗派出所	环卫驿站	装配式	2	保留设施:两网融合型环卫驿站	
97	HWYZ97	天河区	前进街	石溪桥头新街西四巷北侧	石溪垃圾分类两网融合点	装配式	1	保留设施:两网融合型环卫驿站	
98	HWYZ98	天河区	前进街	桃园路3号	宦溪垃圾分类两网融合点	装配式	1	保留设施:两网融合型环卫驿站	

















序号	点位编号	行政区域	镇(街)	具体地址	环卫驿站名称	样式	广告牌数量(块)	措施	现状照片
99	HWYZ99	天河区	黄村街	黄村北路鸭塘交界	404公交站环卫驿站	装配式	2	保留设施:两网融合型环卫驿站	
100	HWYZ100	天河区	黄村街	黄村北环路	叙福里路口环卫驿站	附建式	2	保留设施:两网融合型环卫驿站	
101	HWYZ101	天河区	黄村街	大观南路人行天桥	大观南路环卫驿站	装配式	2	保留设施:两网融合型环卫驿站	
102	HWYZ102	天河区	黄村街	黄村路黄村医院门口	黄村医院门口环卫驿站	装配式	2	保留设施:两网融合型环卫驿站	
103	HWYZ103	天河区	黄村街	围福里	围福里马路边环卫驿站	装配式	2	保留设施:两网融合型环卫驿站	
104	HWYZ104	天河区	凤凰街	天河区凤凰街渔沙坦村渔兴路51号小马驹	小马驹“两网融合”	装配式	1	保留设施:两网融合型环卫驿站	
105	HWYZ105	天河区	凤凰街	天河区凤凰街渔沙坦村渔兴路52号小马驹	小马驹收运点	装配式	1	保留设施:两网融合型环卫驿站	








序号	点位编号	行政区域	镇(街)	具体地址	环卫驿站名称	样式	广告牌数量(块)	措施	现状照片
106	HWYZ106	天河区	凤凰街	天河区凤凰街高塘石社区上涂屋西二街13号电房	上涂屋“两网融合”	装配式	1	保留设施：两网融合型环卫驿站	
107	HWYZ107	天河区	凤凰街	天河区凤凰街柯木塑社区榄元街街一巷5号	广汕路榄元“两网融合点”	装配式	1	保留设施：两网融合型环卫驿站	
108	HWYZ108	天河区	凤凰街	天河区凤凰街道坳头街南街2-1号	坳头“两网融合”网点	装配式	1	保留设施：两网融合型环卫驿站	
109	HWYZ109	天河区	凤凰街	天河区凤凰街道凤凰社区剑咀路43-2号	广河桥底“两网融合点”网点	装配式	1	保留设施：两网融合型环卫驿站	
110	HWYZ110	天河区	凤凰街	天河区凤凰街道渔沙坦铭曦幼儿园	幼儿园“两网融合点”	附建式	1	保留设施：两网融合型环卫驿站	
111	HWYZ111	天河区	龙洞街	迎福路龙圣小学马路	迎福小区两网融合点	装配式	1	保留设施：两网融合型环卫驿站	
112	HWYZ112	天河区	龙洞街	龙洞森林公园龙侨直街路口	森林公园两网融合点	装配式	1	保留设施：两网融合型环卫驿站	








序号	点位编号	行政区域	镇(街)	具体地址	环卫驿站名称	样式	广告牌数量(块)	措施	现状照片
113	HWYZ113	天河区	石牌街	广州市天河区石牌街道石东社区陶育路19号	陶南路19号两网融合点	装配式	2	保留设施:两网融合型环卫驿站	
114	HWYZ114	天河区	林和街	林和西横路街道	两网融合驿站	装配式	1	保留设施:两网融合型环卫驿站	
115	HWYZ115	天河区	冼村街	天河区潭村路346号新善缘酒家停车场	环卫驿站	装配式	2	保留设施:两网融合型环卫驿站	
116	HWYZ116	天河区	车陂街	广州市天河区车陂龙口巷15号斜	罗坑桥旁环卫驿站	装配式	1	保留设施:两网融合型环卫驿站	
117	HWYZ117	天河区	车陂街	广州市天河区车陂隆兴公大街	车陂小学环卫驿站	装配式	1	保留设施:两网融合型环卫驿站	
118	HWYZ118	天河区	车陂街	广州市天河区车陂雅景大广场西停车场	雅景广场旁环卫驿站	装配式	1	保留设施:两网融合型环卫驿站	
119	HWYZ119	天河区	车陂街	广州市天河区车陂路6号	东胜广场旁环卫驿站	装配式	1	保留设施:两网融合型环卫驿站	

序号	点位编号	行政区域	镇(街)	具体地址	环卫驿站名称	样式	广告牌数量(块)	措施	现状照片
120	HWYZ120	天河区	车陂街	广州市天河区东圃镇东圃一横路	东泷创意园旁环卫驿站	装配式	1	保留设施:两网融合型环卫驿站	
121	HWYZ121	天河区	车陂街	广州市天河区天坤二路	天坤二路环卫驿站	附建式	1	保留设施:两网融合型环卫驿站	
122	HWYZ122	天河区	车陂街	广州市天河区国六宝市场	环卫驿站	装配式	2	保留设施:两网融合型环卫驿站	
123	HWYZ123	天河区	长兴街	广州市天河区天源路50-7号楼	优托邦两网融合服务点	装配式	1	保留设施:两网融合型环卫驿站	
124	HWYZ124	天河区	长兴街	广州市天河区长兴街道长滘东社区长滘东路53号	长滘公园正门两网融合网点	装配式	2	保留设施:两网融合型环卫驿站	
125	HWYZ125	天河区	新塘街	广州市天河区新塘街新塘村新塘小学门口	新塘村两网融合网点	装配式	1	保留设施:两网融合型环卫驿站	
126	HWYZ126	天河区	新塘街	广州市天河区新塘街华观路凌塘村公交站	凌塘村两网融合网点	装配式	2	保留设施:两网融合型环卫驿站	








序号	点位编号	行政区域	镇(街)	具体地址	环卫驿站名称	样式	广告牌数量(块)	措施	现状照片
127	HWYZ127	天河区	新塘街	广州市天河区新塘街沐陂东路6号	沐陂东路环卫驿站	装配式	1	保留设施:两网融合型环卫驿站	
128	HWYZ128	天河区	棠下街	天河区广棠路与天坤二路交叉口	天坤二路两网融合点	装配式	1	保留设施:两网融合型环卫驿站	
129	HWYZ129	天河区	棠下街	广州市天河区棠下街官育路	官育路两网融合点	装配式	1	保留设施:两网融合型环卫驿站	
130	HWYZ130	天河区	棠下街	广州市天河区科韵路路口(棠下市场)	科韵路两网融合点	装配式	2	保留设施:两网融合型环卫驿站	
131	HWYZ131	天河区	棠下街	广州市天河区上社口岗新大街34号(美宜多超市)	王太子两网融合点	装配式	1	保留设施:两网融合型环卫驿站	
132	HWYZ132	天河区	棠下街	广州市天河区棠下街道达善西社区棠下村委	棠下村委两网融合点	装配式	1	保留设施:两网融合型环卫驿站	
133	HWYZ133	天河区	沙河街	广州市天河区沙河街道西街社区龙岗路8号	两网融合点	装配式	2	保留设施:两网融合型环卫驿站	








序号	点位编号	行政区域	镇(街)	具体地址	环卫驿站名称	样式	广告牌数量(块)	措施	现状照片
134	HWYZ134	天河区	沙河街	广州市天河区沙河街道水荫四横路社区水荫横路19-35号	两网融合点	装配式	1	保留设施:两网融合型环卫驿站	
135	HWYZ135	天河区	沙河街	广州市天河区沙河街道水荫四横路社区水荫横路1-5号天溢大厦	两网融合点	装配式	2	保留设施:两网融合型环卫驿站	
136	HWYZ136	天河区	沙河街	广州市天河区沙河街道先烈东横路社区先烈东路143号万佳入口	两网融合点	装配式	2	保留设施:两网融合型环卫驿站	
137	HWYZ137	天河区	珠吉街	广州市天河区珠吉街道安厦社区安厦一街1号	安厦花园建板房式两网融合点	装配式	2	保留设施:两网融合型环卫驿站	
138	HWYZ138	天河区	珠吉街	广州市天河区珠吉街道西环路伟业五金珠村闸口	珠村伟业五金旁新建两网融合点	装配式	1	保留设施:两网融合型环卫驿站	
139	HWYZ139	天河区	珠吉街	广州市天河区珠吉街道岐岗社区走马岗东路155号	蓝天技校新建板房式两网融合点	装配式	2	保留设施:两网融合型环卫驿站	
140	HWYZ140	天河区	五山街	东莞庄路68号	天河环卫工人生活驿站	装配式	1	保留设施:两网融合型环卫驿站	








序号	点位编号	行政区域	镇(街)	具体地址	环卫驿站名称	样式	广告牌数量(块)	措施	现状照片
141	HWYZ141	天河区	五山街	白石岗街21号	天河环卫工人生活驿站	装配式	1	保留设施:两网融合型环卫驿站	
142	HWYZ142	白云区	石门街	红星联社平安大道红星村府边1号环卫驿站	红星联社1号环卫驿站	装配式	1	保留设施:两网融合型环卫驿站	
143	HWYZ143	白云区	石门街	红星联白兰路社苏家桥	红星联社3号环卫驿站	装配式	1	保留设施:两网融合型环卫驿站	
144	HWYZ144	白云区	石门街	红星联社白兰路村前大街73号	红星联社2号环卫驿站	装配式	1	保留设施:两网融合型环卫驿站	
145	HWYZ145	白云区	石门街	鸦岗联社东布顶大街8号	鸦岗联社1号环卫驿站	装配式	1	保留设施:两网融合型环卫驿站	
146	HWYZ146	白云区	京溪街	广州市白云区广州大道北1420号摩登百货	香柏广场环卫驿站	装配式	1	保留设施:两网融合型环卫驿站	
147	HWYZ147	白云区	京溪街	家家旺(京溪横路38号)	京溪横路垃圾收集房	附建式	1	保留设施	








序号	点位编号	行政区域	镇(街)	具体地址	环卫驿站名称	样式	广告牌数量(块)	措施	现状照片
148	HWYZ148	白云区	龙归街	龙河中路龙兴小学对出绿化带	环卫驿站6	装配式	1	保留设施:两网融合型环卫驿站	
149	HWYZ149	白云区	龙归街	龙兴西路云翔学校	环卫驿站9	装配式	1	保留设施:两网融合型环卫驿站	
150	HWYZ150	白云区	龙归街	G106国道双龙花园后门	环卫驿站10	装配式	1	保留设施:两网融合型环卫驿站	
151	HWYZ151	白云区	同和街	老庄社区同和路老庄公交站	老庄环保驿站	装配式	1	保留设施:两网融合型环卫驿站	
152	HWYZ152	白云区	松洲街道	西槎路175公交站	槎龙村驿站	装配式	1	保留设施	
153	HWYZ153	白云区	石井街	龙腾公园	龙腾公园环卫驿站	装配式	1	保留设施:两网融合型环卫驿站	
154	HWYZ154	黄埔区	文冲街	黄埔区文冲中路万科城市小学	万科花园社区两网融合网点	装配式	1	保留设施:两网融合型环卫驿站	

















序号	点位编号	行政区域	镇(街)	具体地址	环卫驿站名称	样式	广告牌数量(块)	措施	现状照片
155	HWYZ155	黄埔区	文冲街	黄埔区石化大院文化广场	石化社区两网融合网点	装配式	1	保留设施:两网融合型环卫驿站	
156	HWYZ156	黄埔区	文冲街	黄埔区广新路128号(文冲街道办事处)	开元社区两网融合网点	装配式	1	保留设施:两网融合型环卫驿站	
157	HWYZ157	黄埔区	文冲街	黄埔区黄埔万科中心T2栋停车场	海安社区两网融合网点	装配式	1	保留设施:两网融合型环卫驿站	
158	HWYZ158	黄埔区	文冲街	黄埔区祥东环街6号	瑞东花园社区两网融合网点	装配式	1	保留设施:两网融合型环卫驿站	
159	HWYZ159	黄埔区	九佛街	广东省广州市黄埔区九佛街蟹庄村龙马路388号	黄埔区九佛街蟹庄村环卫工人生活驿站	装配式	2	更换设施	
160	HWYZ160	黄埔区	九佛街	广州市黄埔区九佛街佛塑村佛塑路公厕旁边	黄埔区九佛街佛塑村环卫工人生活驿站	装配式	2	保留设施:两网融合型环卫驿站	
161	HWYZ161	黄埔区	九佛街	广州市黄埔区九佛街重岗村南埔街老人安置点	黄埔区九佛街重岗村环卫工人生活驿站	装配式	2	保留设施:两网融合型环卫驿站	








序号	点位编号	行政区域	镇(街)	具体地址	环卫驿站名称	样式	广告牌数量(块)	措施	现状照片
162	HWYZ162	黄埔区	长岭街	穗直街7、9号	和苑两网融合点	装配式	1	保留设施：两网融合型环卫驿站	
163	HWYZ163	黄埔区	大沙街	姬堂莲塘村	莲塘两网融合网点	装配式	1	保留设施：两网融合型环卫驿站	
164	HWYZ164	黄埔区	大沙街	碧山机械研究院	碧山两网融合网点	装配式	1	保留设施：两网融合型环卫驿站	
165	HWYZ165	黄埔区	大沙街	豫章苑停车场护林路出口	豫章苑两网融合网点	装配式	2	保留设施：两网融合型环卫驿站	
166	HWYZ166	黄埔区	大沙街	瑞东花园压缩站	瑞东花园两网融合网点	装配式	2	保留设施：两网融合型环卫驿站	
167	HWYZ167	黄埔区	大沙街	大沙东筷子楼公厕旁边	筷子楼两网融合网点	附建式	2	保留设施：两网融合型环卫驿站	
168	HWYZ168	黄埔区	大沙街	大沙东检察院宿舍	检察院两网融合网点	装配式	1	保留设施：两网融合型环卫驿站	








序号	点位编号	行政区域	镇(街)	具体地址	环卫驿站名称	样式	广告牌数量(块)	措施	现状照片
169	HWYZ169	黄埔区	大沙街	大田花园对出镇东路	泰景花园两网融合网点	附建式	1	保留设施:两网融合型环卫驿站	
170	HWYZ170	花都区	赤坭镇	赤坭镇华新街旧环卫所门口	花都区赤坭镇华新街环卫驿站	装配式	2	保留设施:两网融合型环卫驿站	
171	HWYZ171	花都区	赤坭镇	赤坭镇沿江路赤坭大桥	花都区赤坭镇沿江路环卫驿站	附建式	2	保留设施:两网融合型环卫驿站	
172	HWYZ172	花都区	花城街	花城街杨一村五二万年南荫街1号	环卫驿站和资源回收站	装配式	2	保留设施:两网融合型环卫驿站	
173	HWYZ173	花都区	花东镇	港头社区中心广场	港头社区环卫工人译站	装配式	1	保留设施:两网融合型环卫驿站	
174	HWYZ174	花都区	花东镇	桑梓路	山下村两网融合网点	装配式	1	保留设施:两网融合型环卫驿站	
175	HWYZ175	花都区	花东镇	高溪村四队	高溪村两网融合网点	装配式	1	保留设施:两网融合型环卫驿站	

序号	点位编号	行政区域	镇(街)	具体地址	环卫驿站名称	样式	广告牌数量(块)	措施	现状照片
176	HWYZ176	花都区	花东镇	港头社区中心广场	港头社区环卫工人驿站	装配式	1	保留设施:两网融合型环卫驿站	
177	HWYZ177	花都区	花山镇	两龙南街24号	两龙南街环卫工人生活驿站	装配式	2	更换设施	
178	HWYZ178	花都区	新华街	广州市花都区新华路56号	秀全驿站	附建式	2	保留设施:两网融合型环卫驿站	
179	HWYZ179	花都区	新华街	广州市花都区新华街新中路42号之一	新中路爱心驿站	附建式	1	保留设施:两网融合型环卫驿站	
180	HWYZ180	花都区	狮岭镇	广州市花都区狮岭镇瑞边村聚贤东路	瑞边村垃圾分类驿站	装配式	1	保留设施:两网融合型环卫驿站	
181	HWYZ181	花都区	炭步镇	南街路111号	炭步镇环卫工人生活驿站	装配式	2	更换设施	
182	HWYZ182	花都区	梯面镇	梯面镇雅园街小公园	梯面社区生活垃圾分类驿站	装配式	1	保留设施:两网融合型环卫驿站	







序号	点位编号	行政区域	镇(街)	具体地址	环卫驿站名称	样式	广告牌数量(块)	措施	现状照片
183	HWYZ183	花都区	梯面镇	梯面镇红山村韩庄路四社田	红山村垃圾分类驿站	独立式	1	保留设施：两网融合型环卫驿站	
184	HWYZ184	花都区	梯面镇	广州市花都区梯面镇下庄路(五联村村口篮球场)	梯面镇生活垃圾分类驿站	装配式	2	保留设施：两网融合型环卫驿站	
185	HWYZ185	花都区	梯面镇	王子山路横坑村村委斜	横坑村生活垃圾分类驿站	装配式	2	更换设施	
186	HWYZ186	花都区	秀全街	朱贵路1号	花都区区环卫工人生活驿站	附建式	2	保留设施：两网融合型环卫驿站	
187	HWYZ187	番禺区	东环街	东艺路金山谷公交总站	东环街两网融合站点	附建式	1	保留设施：两网融合型环卫驿站	
188	HWYZ188	番禺区	东环街	番禺大道市新路路口	东环街两网融合站点	装配式	1	保留设施：两网融合型环卫驿站	
189	HWYZ189	番禺区	东环街	东环街蔡三路星力动漫停车场	东环街两网融合站点	装配式	2	更换设施	

序号	点位编号	行政区域	镇(街)	具体地址	环卫驿站名称	样式	广告牌数量(块)	措施	现状照片
190	HWYZ190	番禺区	沙湾街	君华御府	君华御府小区驿站	装配式	2	保留设施:两网融合型环卫驿站	
191	HWYZ191	番禺区	沙湾街	沙湾街渡头社区老年之家	渡头社区驿站	附建式	1	保留设施:两网融合型环卫驿站	
192	HWYZ192	番禺区	福涌村	福涌村委	福涌村民驿站	装配式	2	保留设施:两网融合型环卫驿站	
193	HWYZ193	番禺区	荷景一区	沙湾荷景一区小区	荷景一区驿站	装配式	2	保留设施:两网融合型环卫驿站	
194	HWYZ194	番禺区	市桥街	环城西路西园	三堂社区网融合网点	装配式	1	保留设施:两网融合型环卫驿站	
195	HWYZ195	番禺区	西堤路	西堤路42号(仲元中学)	田心社区网融合网点	装配式	1	保留设施:两网融合型环卫驿站	
196	HWYZ196	番禺区	丹山村	丹山村旧村	丹山村旧村网融合网点	装配式	1	保留设施:两网融合型环卫驿站	








序号	点位编号	行政区域	镇(街)	具体地址	环卫驿站名称	样式	广告牌数量(块)	措施	现状照片
197	HWYZ197	南沙区	东涌镇	南沙区东涌镇启新路四街14号停车场	南涌村环卫驿站	装配式	2	更换设施	
198	HWYZ198	南沙区	东涌镇	东涌镇兴路与鱼窝头大道交叉口东南100米(鱼窝头广场)	鱼窝头社区环卫驿站	装配式	2	更换设施	
199	HWYZ199	南沙区	东涌镇	南沙区市鱼路鱼窝头道班(裕丰钢铁厂)	道班环卫环卫驿站	装配式	2	更换设施	
200	HWYZ200	南沙区	黄阁镇	黄阁镇湖田中路35号	环卫驿站	装配式	2	更换设施	
201	HWYZ201	南沙区	黄阁镇	黄阁镇湖田八街1号	环卫驿站	装配式	2	更换设施	
202	HWYZ202	南沙区	万顷沙镇	万顷沙镇工业路公厕旁边	红湖安置区环卫驿站	装配式	2	更换设施	
203	HWYZ203	南沙区	榄核镇	榄核镇广场路338号空地(榄核中学公交车站)	榄核镇榄核中学空地装配式两网环卫驿站	装配式	1	保留设施:两网融合型环卫驿站	








序号	点位编号	行政区域	镇(街)	具体地址	环卫驿站名称	样式	广告牌数量(块)	措施	现状照片
204	HWYZ204	从化区	江埔街	从化区从城大道第三幼儿园	从城大道垃圾转运站	装配式	2	更换设施	
205	HWYZ205	从化区	街口街	从化区街口街西宁横街6号	环卫之家	附建式	1	保留设施	
206	HWYZ206	从化区	城郊街	从化区新村北路81号2栋2梯201房	区环卫所大院驿站	装配式	2	更换设施	
207	HWYZ207	增城区	仙村镇	仙村镇仙村一路5号(环卫停车场)	第一社区环卫驿站	装配式	1	保留设施:两网融合型环卫驿站	
208	HWYZ208	增城区	仙村镇	仙村镇建设西路垃圾转运站	西门环卫驿站	装配式	1	保留设施:两网融合型环卫驿站	
209	HWYZ209	增城区	仙村镇	仙村镇金色里程小区	金色里程环卫驿站	附建式	1	保留设施:两网融合型环卫驿站	
210	HWYZ210	增城区	正果镇	正果镇幼儿园	正果镇环卫工人驿站	附建式	1	保留设施:两网融合型环卫驿站	

















序号	点位编号	行政区域	镇(街)	具体地址	环卫驿站名称	样式	广告牌数量(块)	措施	现状照片
211	HWYZ211	增城区	宁西街	宁西街南香街7号	宁西街两网融合示范点	装配式	1	保留设施:两网融合型环卫驿站	
212	HWYZ212	增城区	宁西街	宁西街百湖村三湖路环阁路口	百湖环卫驿站	装配式	2	更换设施	
213	HWYZ213	增城区	石滩镇	石滩镇三江建设路5号	石滩镇三江片区两网融合网点	附建式	1	保留设施:两网融合型环卫驿站	
214	HWYZ214	增城区	石滩镇	石滩镇沙庄琥珀湾小区	石滩镇沙庄琥珀湾小区两网融合网点	附建式	1	保留设施:两网融合型环卫驿站	
215	HWYZ215	增城区	朱村街	凤秀小学	凤秀家园环卫驿站	装配式	1	保留设施:两网融合型环卫驿站	
216	HWYZ216	增城区	朱村街	西福小学	城市花园环卫驿站	装配式	2	保留设施:两网融合型环卫驿站	
合计							345		








13.2 环卫工具房户外广告点位信息统计表








序号	点位编号	行政区域	镇(街)	具体地址	工具房名称	样式	广告牌数量(块)	措施	现状照片
1	HWGJF01	越秀区	大塘街	越秀中路24号	越秀中路工具房	装配式	2	更换设施	
2	HWGJF02	越秀区	黄花岗街	广州市越秀区科苑东路79号科苑文化广场	81号大院工具房	装配式	2	更换设施	
3	HWGJF03	越秀区	黄花岗街	广州市越秀区环市东路491号银翔花园	犀牛北街工具房	装配式	2	更换设施	
4	HWGJF04	越秀区	黄花岗街	广州市越秀区广州大道中553号新达城广场	水荫二横路工具房	装配式	2	更换设施	
5	HWGJF05	越秀区	黄花岗街	广州市越秀区东风东路224号执信中学	犀牛路工具房	装配式	2	更换设施	
6	HWGJF06	越秀区	黄花岗街	广州市越秀区云鹤北街14号中共广州市白云区党校	云鹤工具房	装配式	2	更换设施	
7	HWGJF07	越秀区	华乐街	淘金路157号	淘金路环卫工具房	装配式	2	保留设施：平顶型	








序号	点位编号	行政区域	镇(街)	具体地址	工具房名称	样式	广告牌数量(块)	措施	现状照片
8	HWGJF08	越秀区	华乐街	光明路3号	光明路光工具房	装配式	2	保留设施：圆顶型	
9	HWGJF09	越秀区	华乐街	团结路16号	团结路16号工具房	装配式	2	更换设施	
10	HWGJF10	越秀区	华乐街	花园酒店后门	华乐路工具房	装配式	2	更换设施	
11	HWGJF11	越秀区	华乐街	青龙坊30号	青龙坊工具房	独立式	2	更换设施	
12	HWGJF12	越秀区	华乐街	青菜东街18号	青菜东工具房	装配式	2	更换设施	
13	HWGJF13	越秀区	华乐街	青龙坊104号	青龙坊104号工具房	独立式	2	更换设施	
14	HWGJF14	越秀区	人民街	迎祥新街居委	迎祥新街居委工具房	装配式	2	保留设施：平顶型	

序号	点位编号	行政区域	镇(街)	具体地址	工具房名称	样式	广告牌数量(块)	措施	现状照片
15	HWGJF15	越秀区	人民街	长堤大马路潮音直街口	长堤大马路潮音直街口工具房	装配式	2	更换设施	
16	HWGJF16	越秀区	人民街	福盛街口	福盛街口工具房	装配式	2	更换设施	
17	HWGJF17	越秀区	人民街	同安里2号	同安里2号工具房	装配式	2	更换设施	
18	HWGJF18	越秀区	人民街	木排横4号	木排横4号工具房	装配式	2	更换设施	
19	HWGJF19	越秀区	人民街	太平沙21号	太平沙21号工具房	装配式	2	更换设施	
20	HWGJF20	越秀区	人民街	太平沙41号	太平沙41号工具房	装配式	2	更换设施	
21	HWGJF21	越秀区	人民街	一德路德宝198号	一德路德宝198号工具房	装配式	2	更换设施	








序号	点位编号	行政区域	镇(街)	具体地址	工具房名称	样式	广告牌数量(块)	措施	现状照片
22	HWGJF22	越秀区	人民街	仁济路56号	仁济路56号工具房	装配式	2	保留设施：圆顶型	
23	HWGJF23	越秀区	人民街	大新路361号	大新路361号工具房	装配式	2	更换设施	
24	HWGJF24	越秀区	人民街	海珠中231号	海珠中231号工具房	装配式	2	更换设施	
25	HWGJF25	越秀区	人民街	大德路187号	大德路187号工具房	装配式	2	更换设施	
26	HWGJF26	越秀区	人民街	大新路三中	大新路三中工具房	装配式	2	更换设施	
27	HWGJF27	越秀区	人民街	大德路202号	大德路202号工具房	装配式	2	更换设施	
28	HWGJF28	越秀区	人民街	泰康路32号	泰康路32号工具房	装配式	2	保留设施：圆顶型	








序号	点位编号	行政区域	镇(街)	具体地址	工具房名称	样式	广告牌数量(块)	措施	现状照片
29	HWGJF29	越秀区	人民街	谢恩里口	谢恩里口工具房	装配式	2	保留设施：圆顶型	
30	HWGJF30	越秀区	建设街	好世界公寓	五马路工具房	装配式	2	更换设施	
31	HWGJF31	越秀区	建设街	四马路8号	四马路工具房	装配式	2	更换设施	
32	HWGJF32	越秀区	建设街	市政工程工公大门	三马路工具房	装配式	2	更换设施	
33	HWGJF33	越秀区	建设街	二马路利特佳	二马路工具房	装配式	2	更换设施	
34	HWGJF34	越秀区	建设街	大马路西一街口	大马路工具房	装配式	2	更换设施	
35	HWGJF35	越秀区	建设街	北较横路公安厅	北较横路工具房	装配式	2	更换设施	








序号	点位编号	行政区域	镇(街)	具体地址	工具房名称	样式	广告牌数量(块)	措施	现状照片
36	HWGJF36	越秀区	流花街	站前路新大地服装城对出人行道	站前路工具房	装配式	2	更换设施	
37	HWGJF37	越秀区	六榕街	盘福路100号	六榕街环卫工具房	装配式	2	更换设施	
38	HWGJF38	越秀区	六榕街	凉亭坊大兴街12号	六榕街环卫工具房	装配式	2	更换设施	
39	HWGJF39	越秀区	六榕街	广东科学馆连新路口	六榕街环卫工具房	装配式	2	更换设施	
40	HWGJF40	越秀区	六榕街	添濠北街口	六榕街环卫工具房	装配式	2	更换设施	
41	HWGJF41	越秀区	梅花街	中山一路与梅东路交界	梅东路工具房	装配式	2	保留设施：圆顶型	
42	HWGJF42	越秀区	农林街	农林下路电信广场	农林下路工具房	装配式	2	保留设施：平顶型	








序号	点位编号	行政区域	镇(街)	具体地址	工具房名称	样式	广告牌数量(块)	措施	现状照片
43	HWGJF43	越秀区	白云街	晴波路宏城花园	晴波路工具房	装配式	2	保留设施:圆顶型	
44	HWGJF44	越秀区	白云街	晴波路宏城花园	晴波路工具房	装配式	2	保留设施:圆顶型	
45	HWGJF45	越秀区	北京街	人民公园综合管理处	人民公园班工具房	装配式	2	保留设施:圆顶型	
46	HWGJF46	越秀区	大塘街	德政北路406号	中山四班工具房	装配式	2	保留设施:圆顶型	
47	HWGJF47	越秀区	大塘街	德政中路中山路口	中山四班工具房	装配式	2	保留设施:圆顶型	
48	HWGJF48	越秀区	大塘街	文德路金德大厦	文明班工具房	装配式	2	保留设施:圆顶型	
49	HWGJF49	越秀区	北京街	惠福路和教育路口	教育班工具房	装配式	2	保留设施:圆顶型	

















序号	点位编号	行政区域	镇(街)	具体地址	工具房名称	样式	广告牌数量(块)	措施	现状照片
50	HWGJF50	越秀区	北京街	惠福路和教育路口	教育班工具房	装配式	2	保留设施:圆顶型	
51	HWGJF51	越秀区	六榕街	康王北路1068号	东风西班工具房	装配式	2	保留设施:圆顶型	
52	HWGJF52	越秀区	人民街	沿江西新堤三横路17号	沿江西班工具房	装配式	2	保留设施:圆顶型	
53	HWGJF53	越秀区	人民街	沿江西新堤三横路17号	沿江西班工具房	装配式	2	保留设施:圆顶型	
54	HWGJF54	越秀区	流花街	人民北路971号门	人民北班工具房	装配式	2	保留设施:圆顶型	
55	HWGJF55	越秀区	矿泉街	三元里371号门	三元里班工具房	装配式	2	保留设施:圆顶型	
56	HWGJF56	越秀区	矿泉街	广园西路340号	广园西班工具房	装配式	2	保留设施:平顶型	








序号	点位编号	行政区域	镇(街)	具体地址	工具房名称	样式	广告牌数量(块)	措施	现状照片
57	HWGJF57	越秀区	矿泉街	广园西路90号门	广园西班工具房	装配式	2	保留设施:圆顶型	
58	HWGJF58	越秀区	矿泉街	广园西路89号	广园西班工具房	装配式	2	更换设施	
59	HWGJF59	越秀区	黄花岗街	东风东747号	东风东路东环路口工具房	装配式	2	保留设施:圆顶型	
60	HWGJF60	越秀区	黄花岗街	环市东路区庄地铁A出口	环市东路区庄地铁站工具房	装配式	2	保留设施:圆顶型	
61	HWGJF61	越秀区	登峰街	广园东路西坑横巷3-1	广园东路西坑一巷工具房	装配式	2	保留设施:圆顶型	
62	HWGJF62	越秀区	登峰街	横枝岗路益友汽配	恒福路横枝岗路口工具房	装配式	2	保留设施:圆顶型	
63	HWGJF63	越秀区	黄花岗街	永福路25号	先烈中路永福路口工具房	装配式	2	保留设施:圆顶型	








序号	点位编号	行政区域	镇(街)	具体地址	工具房名称	样式	广告牌数量(块)	措施	现状照片
64	HWGJF64	越秀区	华乐街	先烈南路17号	先烈南路工具房	装配式	2	保留设施:圆顶型	
65	HWGJF65	越秀区	登峰街	下塘西80号	下塘西路与麓景路口工具房	装配式	2	保留设施:圆顶型	
66	HWGJF66	海珠区	江海街	石榴岗路锦鸿花园停车场	党校工具房	装配式	2	保留设施:平顶型	
67	HWGJF67	海珠区	江海街	聚德中路94号	聚德工具房	装配式	2	保留设施:平顶型	
68	HWGJF68	海珠区	南华西街	洪德路23号	洪德路工具房	装配式	2	保留设施:平顶型	
69	HWGJF69	海珠区	南洲街	海珠区南洲路景业足球场	后滘南边高速路口工具房	装配式	2	保留设施:圆顶型	
70	HWGJF70	海珠区	沙园街	沙园路28号	沙园八街工具房	装配式	2	保留设施:圆顶型	

序号	点位编号	行政区域	镇(街)	具体地址	工具房名称	样式	广告牌数量(块)	措施	现状照片
71	HWGJF71	海珠区	沙园街	五一大街16号	广船工具房	装配式	2	更换设施	
72	HWGJF72	海珠区	沙园街	榕景路中海锦榕湾北门	光大工具房	装配式	2	保留设施：平顶型	
73	HWGJF73	海珠区	赤岗街	红梅路海天花园	红梅路环卫工具房	装配式	2	保留设施：圆顶型	
74	HWGJF74	海珠区	滨江街	滨江中路二巷巷口	海印桥滨江中路工具房	装配式	2	保留设施：尖顶型	
75	HWGJF75	海珠区	凤阳街	南泰路口接东晓南路口	东晓南路南泰路口环卫工具房1	装配式	2	保留设施：圆顶型	
76	HWGJF76	海珠区	凤阳街	东晓南路瑞宝村口公交车站	东晓南路南泰路口环卫工具房2	装配式	2	保留设施：圆顶型	
77	HWGJF77	海珠区	官洲街	仑头路62号	北山村工具房	装配式	2	保留设施：圆顶型	








序号	点位编号	行政区域	镇(街)	具体地址	工具房名称	样式	广告牌数量(块)	措施	现状照片
78	HWGJF78	海珠区	南洲街	南洲路环城快速桥	南洲路环城快速桥环卫工具房	装配式	2	保留设施：圆顶型	
79	HWGJF79	海珠区	新滘东路	新滘东路派出所	新滘东路派出所环卫工具房	装配式	2	保留设施：圆顶型	
80	HWGJF80	海珠区	会展南五路	会展南五路南园居	会展南五路南园居环卫工具房	装配式	2	保留设施：圆顶型	
81	HWGJF81	荔湾区	龙津街道	人民中路629号(回民饭店对面)	人民中路629号工具房	装配式	2	更换设施	
82	HWGJF82	荔湾区	龙津街道	光复中路440号对面(澳之星)	光复中路440号对面工具房	装配式	2	更换设施	
83	HWGJF83	荔湾区	龙津街道	康王中路华林国际E馆	康王中路华林国际E馆工具房	装配式	2	更换设施	
84	HWGJF84	荔湾区	华林街	十三甫路25号	十三甫路25号工具房	装配式	2	保留设施：尖顶型	








序号	点位编号	行政区域	镇(街)	具体地址	工具房名称	样式	广告牌数量(块)	措施	现状照片
85	HWGJF85	荔湾区	华林街	文昌南路68号(骏业阁北门)	文昌南路68号工具房	装配式	2	更换设施	
86	HWGJF86	荔湾区	华林街	德星路136号	德星路136号对面工具房	装配式	2	保留设施:尖顶型	
87	HWGJF87	荔湾区	华林街	宝华正中约7号	宝华市场工具房	装配式	2	更换设施	
88	HWGJF88	荔湾区	多宝街	黄沙大道后道13号3楼	黄沙后道工具房	装配式	2	保留设施:尖顶型	
89	HWGJF89	荔湾区	多宝街	蓬莱路64号	蓬莱正街工具房	装配式	2	更换设施	
90	HWGJF90	荔湾区	多宝街	宝源路149号	宝源路工具房	装配式	2	保留设施:圆顶型	
91	HWGJF91	荔湾区	多宝街	多宝路221号	多宝路工具房	装配式	2	保留设施:尖顶型	








序号	点位编号	行政区域	镇(街)	具体地址	工具房名称	样式	广告牌数量(块)	措施	现状照片
92	HWGJF92	荔湾区	多宝街	和平西路173号	和平西路工具房	装配式	2	保留设施：尖顶型	
93	HWGJF93	荔湾区	昌华街	中山八路荔湾湖公园北门	中山八路荔湾湖公园北门工具房(1)	装配式	2	更换设施	
94	HWGJF94	荔湾区	昌华街	中山八路荔湾湖公园北门(童装批发城)	中山八路荔湾湖公园北门工具房(2)	装配式	2	更换设施	
95	HWGJF95	荔湾区	昌华街	多宝路56号(37号对面)	多宝路56号工具房	装配式	2	更换设施	
96	HWGJF96	荔湾区	昌华街	黄沙大道108号	黄沙大道工具房	装配式	2	保留设施：尖顶型	
97	HWGJF97	荔湾区	彩虹街	西华路2号	西华路2号工具房	装配式	2	更换设施	
98	HWGJF98	荔湾区	彩虹街	周门街142号	周门街142号对面工具房	装配式	2	保留设施：尖顶型	








序号	点位编号	行政区域	镇(街)	具体地址	工具房名称	样式	广告牌数量(块)	措施	现状照片
99	HWGJF99	荔湾区	彩虹街	周门北路54号	周门北路54号工具房	装配式	2	保留设施：尖顶型	
100	HWGJF100	荔湾区	彩虹街	荔湾路41号	荔湾路41号工具房	装配式	2	更换设施	
101	HWGJF101	荔湾区	站前街	流花路39号	流花路39号工具房	装配式	2	保留设施：尖顶型	
102	HWGJF102	荔湾区	站前街	站前路42号路口	站前路工具房	装配式	2	保留设施：平顶型	
103	HWGJF103	荔湾区	南源街	环市西路100号	环市西路100号工具房	装配式	2	保留设施：尖顶型	
104	HWGJF104	荔湾区	西村街道	西湾路加油	真光中学工具房	装配式	2	保留设施：圆顶型	
105	HWGJF105	荔湾区	荔湾区	河沙中路河沙幼儿园	河沙中路河沙幼儿园工具房	装配式	2	保留设施：尖顶型	

















序号	点位编号	行政区域	镇(街)	具体地址	工具房名称	样式	广告牌数量(块)	措施	现状照片
106	HWGJF106	荔湾区	桥中街	桥中坦尾牌坊	双桥站工具房	装配式	2	保留设施:尖顶型	
107	HWGJF107	荔湾区	冲口街	花蕾路延长线056灯柱	花蕾路环卫工具房(收集点)	装配式	2	保留设施:尖顶型	
108	HWGJF108	荔湾区	石围塘街	石围塘街道山村路42号A12-13铺	山村路工具房	装配式	2	保留设施:尖顶型	
109	HWGJF109	荔湾区	金花街	康王北路1077号	康王北路1077号工具房	装配式	2	更换设施	
110	HWGJF110	荔湾区	金花街	康王北路(西关雅筑后街)	康王北路(西关雅筑)工具房	装配式	2	更换设施	
111	HWGJF111	荔湾区	金花街	中山七路120号(公交站后面)	中山七路120号工具房	装配式	2	保留设施:尖顶型	
112	HWGJF112	荔湾区	金花街	西华路522号	西华路522号工具房	装配式	2	保留设施:尖顶型	








序号	点位编号	行政区域	镇(街)	具体地址	工具房名称	样式	广告牌数量(块)	措施	现状照片
113	HWGJF113	荔湾区	金花街	人民北路699号	人民北路699号工具房	装配式	2	保留设施:尖顶型	
114	HWGJF114	荔湾区	金花街	蟠龙上街14号	蟠龙上街14号对面工具房	装配式	2	更换设施	
115	HWGJF115	荔湾区	金花街	敬梓里	敬梓里工具房	装配式	2	保留设施:平顶型	
116	HWGJF116	荔湾区	金花街道	康王中路(家乐福对面)	康王中路(家乐福对面)工具房	装配式	2	更换设施	
117	HWGJF117	荔湾区	金花街道	龙津中路568号	龙津中路568号工具房	装配式	2	更换设施	
118	HWGJF118	荔湾区	金花街道	中山八路1号隆城大厦对面	中山八路1号隆城大厦对面工具房	装配式	2	更换设施	
119	HWGJF119	荔湾区	金花街道	中山七路(办证中心)	中山七路(办证中心对出)工具房	装配式	2	更换设施	








序号	点位编号	行政区域	镇(街)	具体地址	工具房名称	样式	广告牌数量(块)	措施	现状照片
120	HWGJF120	荔湾区	逢源街	龙津西路204号	龙津西路204号对面工具房	装配式	2	保留设施:平顶型	
121	HWGJF121	荔湾区	逢源街	逢源路155号	逢源路155号工具房	装配式	2	保留设施:圆顶型	
122	HWGJF122	荔湾区	西村街	大岗元北37号	大岗元北工具房	装配式	2	更换设施	
123	HWGJF123	荔湾区	南源街	南岸路41号对出肯德基	南岸路工具房(1)	装配式	2	更换设施	
124	HWGJF124	荔湾区	西村街	西湾路机务段路口	西湾路机务段路口工具房	装配式	2	保留设施:尖顶型	
125	HWGJF125	荔湾区	东沙街	芳村大道南、东塍人行天桥	东塍工具房	装配式	2	保留设施:尖顶型	
126	HWGJF126	荔湾区	东沙街	荷景路与紫荆道交界	荷景路工具房	装配式	2	更换设施	

序号	点位编号	行政区域	镇(街)	具体地址	工具房名称	样式	广告牌数量(块)	措施	现状照片
127	HWGJF127	白云区	京溪街	白云区广州大道北摩登百货	环卫工具房	装配式	2	更换设施	
128	HWGJF128	白云区	京溪街	白云区路路口, 香柏广场北门工商银行	环卫工具房	装配式	2	更换设施	
129	HWGJF129	白云区	京溪街	白云区怡新花园东门	环卫工具房	装配式	2	更换设施	
130	HWGJF130	白云区	京溪街	白云区沙太路转沙汕路转角	环卫工具房	装配式	2	更换设施	
131	HWGJF131	白云区	京溪街	白云区沙太路南方医科大学门口	环卫工具房	装配式	2	更换设施	
132	HWGJF132	白云区	京溪街	白云区京溪路东往西沙太路口	环卫工具房	装配式	2	更换设施	
133	HWGJF133	白云区	京溪街	京溪路京溪牌坊	环卫工具房	装配式	2	更换设施	








序号	点位编号	行政区域	镇(街)	具体地址	工具房名称	样式	广告牌数量(块)	措施	现状照片
134	HWGJF134	白云区	钟落潭镇	白云区钟落潭镇钟升路48号C1幢	钟升路48号(钟兴小区)1号工具房	装配式	2	更换设施	
135	HWGJF135	白云区	钟落潭镇	白云区钟落潭镇钟升路48号F3幢	钟升路48号(钟兴小区)2号工具房	装配式	2	保留设施:平顶型	
136	HWGJF136	白云区	棠景街	棠下村二社	环卫工具房(中转房)	装配式	2	更换设施	
137	HWGJF137	白云区	棠景街	高田街1-1号纳斯顿酒店	环卫工具房(生活垃圾临时收集点)	装配式	2	更换设施	
138	HWGJF138	白云区	棠景街	三元里大道799号集祥汽配城	环卫工具房(生活垃圾临时收集点)	装配式	2	更换设施	
139	HWGJF139	白云区	棠景街	三元里大道中棠下公交车站	环卫工具房(生活垃圾临时收集点)	装配式	2	保留设施:圆顶型	
140	HWGJF140	白云区	人和镇	人和镇106国道地铁B出口	人和地铁B口工具房	装配式	2	更换设施	








序号	点位编号	行政区域	镇(街)	具体地址	工具房名称	样式	广告牌数量(块)	措施	现状照片
141	HWGJF141	白云区	人和镇	人和镇106国道地铁C出口	人和地铁C口工具房	装配式	2	更换设施	
142	HWGJF142	白云区	人和镇	人和镇新和路路口	人和新和路工具房	装配式	2	更换设施	
143	HWGJF143	白云区	人和镇	人和镇同升市场	人和同升市场工具房	装配式	2	更换设施	
144	HWGJF144	黄埔区	红山	文船路98号	文船路98号对出环卫工具房	装配式	2	更换设施	
145	HWGJF145	黄埔区	红山	文船路98号101	文船路94号对出环卫工具房	装配式	2	保留设施：平顶型	
146	HWGJF146	黄埔区	红山	信华路90号	信华路88号环卫工具房	装配式	2	更换设施	
147	HWGJF147	黄埔区	大沙街	大田花园对出镇东路	镇东路工具房	装配式	2	更换设施	








序号	点位编号	行政区域	镇(街)	具体地址	工具房名称	样式	广告牌数量(块)	措施	现状照片
148	HWGJF148	黄埔区	大沙街	银丰花园收运点	大沙北路工具房	装配式	2	更换设施	
149	HWGJF149	黄埔区	大沙街	港湾医院后门	港湾路工具房	装配式	2	更换设施	
150	HWGJF150	黄埔区	大沙街	银丰花园收运点	丰乐北工具房	装配式	2	更换设施	
151	HWGJF151	黄埔区	大沙街	文加路	莲塘工具房	装配式	2	保留设施：平顶型	
152	HWGJF152	黄埔区	大沙街	上堂中心路	上堂工具房	装配式	2	保留设施：平顶型	
153	HWGJF153	黄埔区	大沙街	加庄村尾路	加庄工具房	装配式	2	保留设施：平顶型	
154	HWGJF154	花都区	花城街	紫薇路供电局门口	紫薇路供电局门口工具房	装配式	2	保留设施：尖顶型	








序号	点位编号	行政区域	镇(街)	具体地址	工具房名称	样式	广告牌数量(块)	措施	现状照片
155	HWGJF155	花都区	花城街	三东大道西大运摩托车公司	三东大道西大运摩托车公司围墙边工具房	装配式	2	保留设施:尖顶型	
156	HWGJF156	花都区	花城街	迎宾大道与公益三路路口绿化带	迎宾大道与公益三路路口绿化带工具房	装配式	2	保留设施:尖顶型	
157	HWGJF157	花都区	新雅街	迎宾大道与合和新城路口绿化带	迎宾大道与合和新城路口绿化带工具房	装配式	2	保留设施:尖顶型	
158	HWGJF158	花都区	新华街	茶园路图书馆	茶园路图书馆工具房	装配式	2	保留设施:尖顶型	
159	HWGJF159	花都区	新华街	体育路(体育馆门口)即烈士陵园	体育路(体育馆门口)即烈士陵园工具房	装配式	2	保留设施:尖顶型	
160	HWGJF160	花都区	新华街	云山路(体育馆门口)	云山路(体育馆门口)工具房	装配式	2	保留设施:尖顶型	
161	HWGJF161	花都区	新华街	福宁路与新华路交界	福宁路与新华路交界工具房	装配式	2	保留设施:尖顶型	

















序号	点位编号	行政区域	镇(街)	具体地址	工具房名称	样式	广告牌数量(块)	措施	现状照片
162	HWGJF162	花都区	新华街	商业大道16号新华工商所	商业大道16号新华工商所工具房	装配式	2	保留设施:尖顶型	
163	HWGJF163	花都区	新雅街	迎宾大道镜湖路口安全岛	迎宾大道镜湖路口安全岛内工具房	装配式	2	保留设施:尖顶型	
164	HWGJF164	花都区	花城街	人民公园北门	人民公园北门工具房	装配式	2	保留设施:尖顶型	
165	HWGJF165	花都区	新华街	宝华路与茶园路交汇(心心购物广场对面)	宝华路与茶园路交汇(心心购物广场对面)工具房	装配式	2	保留设施:尖顶型	
166	HWGJF166	花都区	新华街	茶园路与松园路交界	茶园路与松园路交界工具房	装配式	2	保留设施:尖顶型	
167	HWGJF167	花都区	新华街	宝华路(花果山北门停车场里面)	宝华路(花果山北门停车场里面)工具房	装配式	2	保留设施:尖顶型	
168	HWGJF168	花都区	新华街	公益路(花都广场西公交车站)	公益路(花都广场西公交车站)工具房	装配式	2	保留设施:尖顶型	








序号	点位编号	行政区域	镇(街)	具体地址	工具房名称	样式	广告牌数量(块)	措施	现状照片
169	HWGJF169	花都区	新华街	公益路与松园路交界7-11	公益路与松园路交界7-11工具房	装配式	2	保留设施:尖顶型	
170	HWGJF170	花都区	新华街	天贵路与碧秀路交界河滨公园	天贵路与碧秀路交界河滨公园工具房	装配式	2	更换设施	
171	HWGJF171	花都区	花城街	百寿路与紫薇路交界	百寿路与紫薇路交界处工具房	装配式	2	保留设施:尖顶型	
172	HWGJF172	花都区	新华街	天贵路美龙凤酒店门口鱼塘边	天贵路美龙凤酒店门口鱼塘边工具房	装配式	2	保留设施:尖顶型	
173	HWGJF173	花都区	新华街	新民路公厕对面	新民路公厕对面工具房	装配式	2	更换设施	
174	HWGJF174	花都区	新华街	迎宾大道(交通局)	迎宾大道(交通局)工具房	装配式	2	更换设施	
175	HWGJF175	花都区	新华街	宝华路人民医院	宝华路人民医院围墙边工具房	装配式	2	更换设施	








序号	点位编号	行政区域	镇(街)	具体地址	工具房名称	样式	广告牌数量(块)	措施	现状照片
176	HWGJF176	花都区	新华街	花城路宾馆新村侧巷(花城路48-5号建行对面)	花城路宾馆新村侧巷(花城路48-5号建行对面)工具房	装配式	2	更换设施	
177	HWGJF177	花都区	新华街	花城路地税局	花城路地税局工具房	装配式	2	更换设施	
178	HWGJF178	花都区	新华街	公园前路华润万家	公园前路华润万家西门斜对面工具房	装配式	2	更换设施	
179	HWGJF179	花都区	新华街	大桥局东门(建设路西门)	大桥局东门(建设路西门)工具房	装配式	2	更换设施	
180	HWGJF180	花都区	新华街	商业路85号	商业路85号工具房	装配式	2	更换设施	
181	HWGJF181	花都区	新华街	云山大道供电局	云山大道供电局工具房	装配式	2	更换设施	
182	HWGJF182	花都区	新华街	公园前路20号	公园前路20号工具房	装配式	2	保留设施:尖顶型	

序号	点位编号	行政区域	镇(街)	具体地址	工具房名称	样式	广告牌数量(块)	措施	现状照片
183	HWGJF183	花都区	新华街	新民路4号马路边	新民路4号马路边工具房	装配式	2	更换设施	
184	HWGJF184	花都区	新华街	丽雅宾馆新村22栋	丽雅宾馆新村22栋工具房	装配式	2	更换设施	
185	HWGJF185	花都区	新华街	秀全路侨村东巷6号	秀全路侨村东巷6号工具房	装配式	2	更换设施	
186	HWGJF186	花都区	新华街	新花街11号293小区	新花街11号293小区工具房	装配式	2	更换设施	
187	HWGJF187	花都区	新华街	红珠路18-25号	红珠路18-25工具房	装配式	2	更换设施	
188	HWGJF188	花都区	新华街	九号小区47栋	九号小区47栋工具房	装配式	2	更换设施	
189	HWGJF189	花都区	新华街	建设路110号	建设路110号工具房	装配式	2	更换设施	

序号	点位编号	行政区域	镇(街)	具体地址	工具房名称	样式	广告牌数量(块)	措施	现状照片
190	HWGJF190	花都区	新华街	建设路150号	建设路150号工具房	装配式	2	更换设施	
191	HWGJF191	花都区	新华街	盈华路10号	盈华路10号工具房	装配式	2	更换设施	
192	HWGJF192	花都区	新华街	富银路3号(富银路小公园斜对面)	富银路3号工具房	装配式	2	更换设施	
193	HWGJF193	花都区	新华街	富银路3号(富银路小公园边上)	富银路3号工具房	装配式	2	更换设施	
194	HWGJF194	花都区	新华街	龙珠路3号	龙珠路3号工具房	装配式	2	更换设施	
195	HWGJF195	花都区	新华街	海关西街3-15	海关西街3-15号工具房	装配式	2	更换设施	
196	HWGJF196	花都区	新华街	海关西街1-11	海关西街1-11号工具房	装配式	2	更换设施	

序号	点位编号	行政区域	镇(街)	具体地址	工具房名称	样式	广告牌数量(块)	措施	现状照片
197	HWGJF197	花都区	新华街	宝华路34-10号	宝华路34号-10工具房	装配式	2	更换设施	
198	HWGJF198	花都区	新华街	宝华路30-54号	时代大街工具房	装配式	2	更换设施	
199	HWGJF199	花都区	新华街	宝华路45-2号	宝华路45-2高压花基后面工具房	装配式	2	更换设施	
200	HWGJF200	花都区	新华街	新中路45号	新中路45号工具房	装配式	2	更换设施	
201	HWGJF201	花都区	新华街	三华村三华隧道	三华隧道工具房	装配式	2	更换设施	
202	HWGJF202	番禺区	桥南街	南华路35号灯柱	南华路环卫驿工具房	装配式	2	更换设施	
203	HWGJF203	番禺区	桥南街	汇景大道02号商铺	汇景大道环卫工具房	装配式	2	更换设施	








序号	点位编号	行政区域	镇(街)	具体地址	工具房名称	样式	广告牌数量(块)	措施	现状照片
204	HWGJF204	番禺区	桥南街	德信路001号灯柱(桥南街派出所)	德信路环卫工具房01	装配式	2	更换设施	
205	HWGJF205	番禺区	桥南街	市南路108号灯柱	市南路环卫工具房	装配式	2	更换设施	
206	HWGJF206	南沙区	东涌镇	南沙区东涌镇东均路公厕旁边	东导村环卫工具房	装配式	2	更换设施	
207	HWGJF207	南沙区	东涌镇	南沙区东涌镇长莫大路17号	长莫村环卫工具房	装配式	2	更换设施	
208	HWGJF208	南沙区	东涌镇	南沙区东涌镇和乐一路3号	东涌社区环卫工具房	装配式	2	更换设施	
209	HWGJF209	南沙区	东涌镇	东涌镇濠涌上街2-1号附近(1号泵房)	东涌社区环卫工具房	装配式	2	更换设施	
210	HWGJF210	南沙区	东涌镇	东涌镇民康路1号(吉祥围小公园)	东涌社区环卫工具房	装配式	2	更换设施	








序号	点位编号	行政区域	镇(街)	具体地址	工具房名称	样式	广告牌数量(块)	措施	现状照片
211	HWGJF211	南沙区	东涌镇	南沙区东涌镇和乐一路3号	市政环卫工具房	装配式	2	更换设施	
212	HWGJF212	南沙区	东涌镇	东涌镇启新路47号(道班)	道班环卫工具房	装配式	2	更换设施	
213	HWGJF213	南沙区	黄阁镇	黄阁镇湖田五街5号	环卫工具房2	装配式	2	更换设施	
214	HWGJF214	南沙区	万顷沙镇	万顷沙镇红海村文体广场	红海村环卫工具房	装配式	2	更换设施	
215	HWGJF215	南沙区	万顷沙镇	万顷沙镇红港村中心公园	红港村环卫工具房	装配式	2	更换设施	
216	HWGJF216	南沙区	万顷沙镇	万顷沙镇新安村中心公园	新安村环卫工具房	装配式	2	保留设施：尖顶型	
217	HWGJF217	南沙区	万顷沙镇	万顷沙镇年丰村村委	年丰村环卫工具房	装配式	2	更换设施	

















序号	点位编号	行政区域	镇(街)	具体地址	工具房名称	样式	广告牌数量(块)	措施	现状照片
218	HWGJF218	从化区	街口街	从化区街口街新村西路70号	新村西工具房	装配式	2	更换设施	
219	HWGJF219	增城区	中新镇	茅田梅花落地2	工具房001	装配式	2	更换设施	
合计							438		








13.3 公厕户外广告点位信息统计表








序号	点位编号	行政区域	镇(街)	公厕名称	具体地址	建筑面积 (m <sup>2</sup> )	样式	广告牌数量(块)	现状照片
1	GC01	越秀区	流花街	桂花岗	解放北路桂花岗铁路桥底南侧	50	独立式	1	
2	GC02	越秀区	流花街	越秀公园	解放北路越秀公园正门南侧	40	移动式	1	
3	GC03	越秀区	流花街	园林招待所	环市中路园林招待所东侧	60	移动式	1	
4	GC04	越秀区	矿泉街	瑶台	广源西路瑶台村向阳大街市场西侧	80	附属式	1	
5	GC05	越秀区	流花	省站天桥	环市西路邮局南侧天桥底	9.85	移动式	1	
6	GC06	越秀区	矿泉街	沙涌南	北站路华秀苑沙涌南市场对面	31.35	附属式	1	
7	GC07	越秀区	流花街	流花路	流花路陆军总医院对面	51	独立式	1	








序号	点位编号	行政区域	镇(街)	公厕名称	具体地址	建筑面积 (m <sup>2</sup> )	样式	广告牌数量 (块)	现状照片
8	GC08	越秀区	六榕街	东风西	东风西路流花公园正门南侧	60	独立式	1	
9	GC09	越秀区	六榕街	百市坊	西华路第一津6号后座	70	附属式	1	
10	GC10	越秀区	六榕街	海珠北	海珠北路212号南侧	84	独立式	1	
11	GC11	越秀区	六榕街	旧南海县	中山六路旧南海县街2号	50	附属式	1	
12	GC12	越秀区	北京街	兴隆坊	教育路兴隆坊2号	64	独立式	1	
13	GC13	越秀区	北京街	大马站	大马站	80	独立式	1	
14	GC14	越秀区	北京街	大南路	大南路 52 号	60	附属式	1	

序号	点位编号	行政区域	镇(街)	公厕名称	具体地址	建筑面积 (m <sup>2</sup> )	样式	广告牌数量(块)	现状照片
15	GC15	越秀区	光塔街	杏花巷	海珠中路杏花巷口	40	附属式	1	
16	GC16	越秀区	光塔街	营房巷	中山六路营房巷	35	附属式	1	
17	GC17	越秀区	人民街	解放南	解放南路 85 号	70	附属式	1	
18	GC18	越秀区	人民街	白米巷	大新路 139 号	80	附属式	1	
19	GC19	越秀区	人民街	三府前	海珠南路三府前	70	附属式	1	
20	GC20	越秀区	光塔街	光塔路	光塔路引桥底	9.85	移动式	1	
21	GC21	越秀区	光塔街	中山六路	中山六路地铁口	11.8	移动式	1	








序号	点位编号	行政区域	镇(街)	公厕名称	具体地址	建筑面积 (m <sup>2</sup> )	样式	广告牌数量(块)	现状照片
22	GC22	越秀区	光塔街	观绿路	观绿路引桥底	9.85	移动式	1	
23	GC23	越秀区	珠光街	八旗二马路	八旗二马路36号对面	71.64	附属式	1	
24	GC24	越秀区	珠光街	文德南路	文德南路65号对面	138	附属式	1	
25	GC25	越秀区	珠光街	镇龙上	越秀南路120号	32	附属式	1	
26	GC26	越秀区	珠光街	文德中	文德中路10号后座	34	附属式	1	
27	GC27	越秀区	大东街	东较场	东较场西路12号	70.3	附属式	1	
28	GC28	越秀区	大东街	堑边街	东华西路堑边街9号侧	41.41	附属式	1	








序号	点位编号	行政区域	镇(街)	公厕名称	具体地址	建筑面积 (m <sup>2</sup> )	样式	广告牌数量(块)	现状照片
29	GC29	越秀区	大东街	较剪巷	东华西路较剪巷15号对面	36.8	附属式	1	
30	GC30	越秀区	东湖街	1号车总站	署前路3号对面	54.8	附属式	1	
31	GC31	越秀区	东山口	保宁路	保宁路9号对面	39.04	独立式	1	
32	GC32	越秀区	白云街	洪恩桥	白云路筑北上街22号对面	37.2	附属式	1	
33	GC33	越秀区	白云街	美术馆	二沙岛晴波路美术馆侧	24.5	独立式	1	
34	GC34	越秀区	白云街	广州大桥脚	二沙岛广州大桥脚	43.5	独立式	1	
35	GC35	越秀区	白云街	宏城公园	二沙岛宏城公园内	100	独立式	1	








序号	点位编号	行政区域	镇(街)	公厕名称	具体地址	建筑面积 (m <sup>2</sup> )	样式	广告牌数量(块)	现状照片
36	GC36	越秀区	白云街	传祺公园	二沙岛传祺公园内	80	独立式	1	
37	GC37	越秀区	梅花街	共和路	共和路78号	59.22	附属式	1	
38	GC38	越秀区	梅花街	五羊新城	广州大道中明月二路	0	附属式	1	
39	GC39	越秀区	大东街	大步头	中山三路荣华北20号之三	42.03	附属式	1	
40	GC40	越秀区	建设街	南坑东	环市东路南坑东319号侧	18.51	独立式	1	
41	GC41	越秀区	建设街	黄华路	黄华路87号大院侧	43.08	附属式	1	
42	GC42	越秀区	建设街	三马路嘉颐居公厕	三马路嘉颐居	73.39	附属式	1	








序号	点位编号	行政区域	镇(街)	公厕名称	具体地址	建筑面积 (m <sup>2</sup> )	样式	广告牌数量(块)	现状照片
43	GC43	越秀区	登峰街	登峰市场	麓景路垃圾压缩站	65	独立式	1	
44	GC44	越秀区	黄花街	动物园	先烈中路16路车公交总站	0	独立式	1	
45	GC45	越秀区	黄花街	动物园正门	先烈中路动物园正门右侧	0	移动式	1	
46	GC46	海珠区	滨江街	仲恺农学院公厕	郭墩街95号后座侧	121.92	独立式	1	
47	GC47	海珠区	江南中街	聚龙新公厕	前进路聚龙新	32.4	独立式	1	
48	GC48	海珠区	海幢街	涌尾角公厕	南村路涌尾大街36号对面	36	独立式	1	
49	GC49	海珠区	江南中街	泰盛大公厕	前进路泰盛大街四街侧	75	附属式	1	

















序号	点位编号	行政区域	镇(街)	公厕名称	具体地址	建筑面积 (m <sup>2</sup> )	样式	广告牌数量(块)	现状照片
50	GC50	海珠区	滨江街	益丰花园公厕	海珠区江南大道中79号	71	附属式	1	
51	GC51	海珠区	福场路公厕	福场路公厕	福场路10号左右	123.21	独立式	1	
52	GC52	海珠区	滨江街	南华东105公厕	南华东路105号	102	独立式	1	
53	GC53	海珠区	海幢街	市二宫公厕	同福东路636号之一	363.26	独立式	1	
54	GC54	海珠区	海幢街	海珠桥公厕	滨江中路海珠桥桥底	40.8	独立式	1	
55	GC55	海珠区	滨江街	滨江东公厕	滨江东路海印公园侧	50	独立式	1	
56	GC56	海珠区	新港街	千禧花园公厕	新港西路17号	158	附属式	1	








序号	点位编号	行政区域	镇(街)	公厕名称	具体地址	建筑面积 (m <sup>2</sup> )	样式	广告牌数量(块)	现状照片
57	GC57	海珠区	新港街	怡乐五巷公厕	怡乐路怡乐五巷15号对面	208	独立式	1	
58	GC58	海珠区	新港街	怡正街公厕	怡翠路凤凰市场对面	70	附属式	1	
59	GC59	海珠区	新港街	新凤凰直街市场公厕	新凤凰直街101号	55.45	独立式	1	
60	GC60	海珠区	新港街	聚雅苑公厕	滨江东路310-1	82.2	附属式	1	
61	GC61	海珠区	新港街	中大北门广场公厕	中大北门广场东侧	30	独立式	1	
62	GC62	海珠区	赤岗街	珠光高派华庭公厕	滨江东路586-2号01房	54.7	附属式	1	
63	GC63	海珠区	赤岗街	冷冻厂公厕	滨江东冷冻厂后	25	独立式	1	








序号	点位编号	行政区域	镇(街)	公厕名称	具体地址	建筑面积 (m <sup>2</sup> )	样式	广告牌数量(块)	现状照片
64	GC64	海珠区	赤岗街	下渡路公厕	滨江东下渡路口	25	独立式	1	
65	GC65	海珠区	赤岗街	广州大桥公厕	滨江东路广州大桥西侧	25	独立式	1	
66	GC66	海珠区	凤阳街	合生广场公厕	叠景路255号	57	附属式	1	
67	GC67	海珠区	凤阳街	合生广场南区公厕	海珠区叠景路158号103	76.91	附属式	1	
68	GC68	海珠区	赤岗街	客村十四公厕	新港中路客村十四巷	104.5	附属式	1	
69	GC69	海珠区	新港街	中大围墙公厕	新港西路153 - 9号	167.26	独立式	1	
70	GC70	海珠区	凤阳街	立新街公厕	新港西路立新东街	63.73	附属式	1	

序号	点位编号	行政区域	镇(街)	公厕名称	具体地址	建筑面积 (m <sup>2</sup> )	样式	广告牌数量(块)	现状照片
71	GC71	海珠区	凤阳街	马岗顶公厕	昌岗东路五巷56号对面	82.8	独立式	1	
72	GC72	海珠区	昌岗街	东八巷公厕	晓港西马路27号后	119.81	独立式	1	
73	GC73	海珠区	江南中街	晓港公园公厕	东晓路晓港公园侧	90	独立式	1	
74	GC74	海珠区	素社街	基立西公厕	前进路学院巷侧	70.4	独立式	1	
75	GC75	海珠区	滨江街	大元帅府公厕	江湾桥底	16	独立式	1	
76	GC76	海珠区	素社街	基立东公厕	前进路边39号后面	140	独立式	1	
77	GC77	海珠区	江南中街	云桂公厕	前进路116号侧	77.58	独立式	1	








序号	点位编号	行政区域	镇(街)	公厕名称	具体地址	建筑面积 (m <sup>2</sup> )	样式	广告牌数量(块)	现状照片
78	GC78	海珠区	海幢街	可逸豪园公厕	可逸北街5号101房	65.6	附属式	1	
79	GC79	海珠区	龙凤街	兆和新公厕	宝岗路兆和新街28号侧	110.6	独立式	1	
80	GC80	海珠区	南华西街	栖栅南公厕	同福西路栖栅南7号之一	158	独立式	1	
81	GC81	海珠区	龙凤街	龙安外公厕	龙安外街15号对面	60.5	独立式	1	
82	GC82	海珠区	南华西街	龙溪首约公厕	同福西路龙溪首约	109	独立式	1	
83	GC83	海珠区	南华西街	龙庆北公厕	同福西路歧兴东约2号之二	106.5	独立式	1	
84	GC84	海珠区	南华西街	歧兴南公厕	洪德路歧兴南约37号右边	74.19	独立式	1	








序号	点位编号	行政区域	镇(街)	公厕名称	具体地址	建筑面积 (m <sup>2</sup> )	样式	广告牌数量(块)	现状照片
85	GC85	海珠区	南华西街	耀华坊公厕	同福西路耀华坊12号	259	独立式	1	
86	GC86	海珠区	龙凤街	凤宁上公厕	工业大道北凤宁大街34号右侧	535.48	独立式	1	
87	GC87	海珠区	龙凤街	梅园西公厕	工业大道北梅园西公交站旁	80	独立式	1	
88	GC88	海珠区	龙凤街	凤凰三街公厕	凤凰三街探梅桥34号	140	独立式	1	
89	GC89	海珠区	龙凤街	凤凰四街公厕	凤凰四街南2号巷	229.74	独立式	1	
90	GC90	海珠区	沙园街	大山园公厕	荔福路皮革厂后	47	附属式	1	
91	GC91	海珠区	南华西街	宝恕大街公厕	同福西路99号右侧	311.5	独立式	1	








序号	点位编号	行政区域	镇(街)	公厕名称	具体地址	建筑面积 (m <sup>2</sup> )	样式	广告牌数量(块)	现状照片
92	GC92	海珠区	江南中街	康公街公厕	前进路康公街	42	独立式	1	
93	GC93	海珠区	素社街	蟠龙市场公厕	万寿路蟠龙市场	50	附属式	1	
94	GC94	海珠区	昌岗街	石马岗公厕	昌岗东五巷56号对面	199.8	独立式	1	
95	GC95	海珠区	南华西街	永兴街公厕	永兴街98号侧	185.7	独立式	1	
96	GC96	海珠区	南石头街	石松街公厕	工业大道石松街	93.5	独立式	1	
97	GC97	海珠区	凤阳街	泰沙市场公厕	新滘西路泰沙市场侧	75	独立式	1	
98	GC98	海珠区	南石头街	南边新公厕	昌岗西路南边新街20号侧	178	独立式	1	








序号	点位编号	行政区域	镇(街)	公厕名称	具体地址	建筑面积 (m <sup>2</sup> )	样式	广告牌数量(块)	现状照片
99	GC99	海珠区	南石头街	庄头北公厕	工作大道庄头北边街	212.2	独立式	1	
100	GC100	海珠区	南石头街	纸厂四街公厕	纸厂路纸厂四街	92.9	独立式	1	
101	GC101	海珠区	南石头街	鸡春岗公厕	纸厂路鸡春岗8号	120	独立式	1	
102	GC102	海珠区	瑞宝街	鸣翠花园公厕	工业大道南永翠路鸣翠花园首层	79.48	附属式	1	
103	GC103	海珠区	瑞宝街	鸿益华府公厕	新业路55号101	53.21	附属式	1	
104	GC104	海珠区	瑞宝街	石溪岗顶公厕	工业大道石岗路	177	独立式	1	
105	GC105	海珠区	凤阳街	心江南公厕	海珠区凤怡街30号	60	附属式	1	

















序号	点位编号	行政区域	镇(街)	公厕名称	具体地址	建筑面积 (m <sup>2</sup> )	样式	广告牌数量(块)	现状照片
106	GC106	海珠区	凤阳街	泰沙路公厕	泰沙路沙溪2号之一对面	196.16	独立式	1	
107	GC107	海珠区	沙园街	奋勇北公厕	沙园新村西基东路	47	独立式	1	
108	GC108	海珠区	沙园街	沙园市场公厕	沙园大街13号首层	49.88	附属式	1	
109	GC109	海珠区	沙园街	金沙路公厕	金沙路胶腾一巷10号左侧	176	独立式	1	
110	GC110	海珠区	南华西街	南华西公厕	南华西路会龙里3号	369.5	独立式	1	
111	GC111	海珠区	江南中街	江南新村公厕	江南西紫龙大街	169	独立式	1	
112	GC112	荔湾区	茶滘街	合兴1号	东漵北路合兴苑131号对面	88.3	独立式	1	








序号	点位编号	行政区域	镇(街)	公厕名称	具体地址	建筑面积 (m <sup>2</sup> )	样式	广告牌数量(块)	现状照片
113	GC113	荔湾区	茶滘街	合兴2号	东漵北路东教北路合兴苑2号侧	97.1	独立式	1	
114	GC114	荔湾区	茶滘街	葵蓬	葵蓬南约围3号侧	50	独立式	1	
115	GC115	荔湾区	茶滘街	花鸟鱼虫	喜鹊路花转地大道北转旁	40.13	移动式	1	
116	GC116	荔湾区	冲口街	敦头	芳村大道敦头大街9号侧	60.4	独立式	1	
117	GC117	荔湾区	冲口街	敦头尾	芳村大道敦头大街29号侧	60.4	独立式	1	
118	GC118	荔湾区	冲口街	法院	芳村大道联合围新巷25号侧	118	独立式	1	
119	GC119	荔湾区	冲口街	鹤洞车站	芳村大道东8-8号	80	独立式	1	








序号	点位编号	行政区域	镇(街)	公厕名称	具体地址	建筑面积 (m <sup>2</sup> )	样式	广告牌数量 (块)	现状照片
120	GC120	荔湾区	冲口街	汇兴横	芳村大道大冲口汇兴横18号对面	83.2	独立式	1	
121	GC121	荔湾区	冲口街	坑口村	花地大道坑口聚龙里16号侧	103	附属式	1	
122	GC122	荔湾区	冲口街	轮渡	芳村大道广中新马路鹤洞码头侧	45.76	附属式	1	
123	GC123	荔湾区	冲口街	三洪社	芳村大道沙涌三仁社52号之2	86.4	附属式	1	
124	GC124	荔湾区	冲口街	岗口街	沙涌街岗口街30号前	112	独立式	1	
125	GC125	荔湾区	冲口街	下市直	下市直街67号侧	68.8	独立式	1	
126	GC126	荔湾区	冲口街	杏花	冲口街三凤直街1号侧	105	独立式	1	

序号	点位编号	行政区域	镇(街)	公厕名称	具体地址	建筑面积 (m <sup>2</sup> )	样式	广告牌数量(块)	现状照片
127	GC127	荔湾区	冲口街	兄弟园	芳村大道兄弟园12号侧	43.6	独立式	1	
128	GC128	荔湾区	冲口街	招村口	冲口街招村口3号侧	67.2	独立式	1	
129	GC129	荔湾区	东漵街	怀宁坊	东教北路怀宁坊9号对面	80	附属式	1	
130	GC130	荔湾区	东漵街	东漵铁路边	东教南沙开发区内	107	独立式	1	
131	GC131	荔湾区	东漵街	麦村	东沙街西朗村花园西约64号侧	49.7	独立式	1	
132	GC132	荔湾区	东漵街	西朗湿地公园	芳村西朗湿地公园	55	独立式	1	
133	GC133	荔湾区	东漵街	荔枝基	芳村西朗麦村	57	独立式	1	








序号	点位编号	行政区域	镇(街)	公厕名称	具体地址	建筑面积 (m <sup>2</sup> )	样式	广告牌数量(块)	现状照片
134	GC134	荔湾区	东漵街	西朗	东沙街西朗观赏鱼池基地	80.6	独立式	1	
135	GC135	荔湾区	东漵街	明月水岸	裕安围明月水岸内	60.42	独立式	1	
136	GC136	荔湾区	东漵街	西朗新市场	东沙街西朗新市场侧	80.4	独立式	1	
137	GC137	荔湾区	东沙	东塍	东塍公交站旁	72	独立式	1	
138	GC138	荔湾区	东沙	东南桥头	东塍村新爵南边大桥出口	103	独立式	1	
139	GC139	荔湾区	东沙	东沙	东沙大道玉兰路3号对面	103	独立式	1	
140	GC140	荔湾区	东沙	东裕围	东裕围桥头大街头	200	独立式	1	








序号	点位编号	行政区域	镇(街)	公厕名称	具体地址	建筑面积 (m <sup>2</sup> )	样式	广告牌数量 (块)	现状照片
141	GC141	荔湾区	东沙	南漑	南漑压缩站旁	107	独立式	1	
142	GC142	荔湾区	东沙	南漑市场	南漑市场管理处旁	80	独立式	1	
143	GC143	荔湾区	东沙	金宇花园	金宇花园西门侧	60	独立式	1	
144	GC144	荔湾区	东沙	沙洛2号	沙洛社区居委会对面	60	独立式	1	
145	GC145	荔湾区	海龙	科技园1号	龙溪大道花博园内	80	独立式	1	
146	GC146	荔湾区	海龙	科技园2号	龙溪大道科技园内1区	80	独立式	1	
147	GC147	荔湾区	海龙	科技园3号	龙溪大道三丫桥脚侧	80	独立式	1	








序号	点位编号	行政区域	镇(街)	公厕名称	具体地址	建筑面积 (m <sup>2</sup> )	样式	广告牌数量(块)	现状照片
148	GC148	荔湾区	海龙	隼龙湾	隼珑1街2号	50	独立式	1	
149	GC149	荔湾区	海龙	东石	龙溪大道龙溪路东石牌坊侧	54	独立式	1	
150	GC150	荔湾区	海龙	东石花园	龙溪大道东石花园内	40.5	独立式	1	
151	GC151	荔湾区	海龙	凤池	龙溪大道凤池农贸市场	103.45	独立式	1	
152	GC152	荔湾区	海龙	海北南村口	龙溪中路海北南村路2号	72	独立式	1	
153	GC153	荔湾区	海龙	海龙路	龙溪大道海龙路大沙村	80	独立式	1	
154	GC154	荔湾区	海龙	花博2号	花博内花博市场	80	独立式	1	








序号	点位编号	行政区域	镇(街)	公厕名称	具体地址	建筑面积 (m <sup>2</sup> )	样式	广告牌数量(块)	现状照片
155	GC155	荔湾区	海龙	花博环保	龙溪大道花博园喜鹊路华辉花场旁	20	独立式	1	
156	GC156	荔湾区	海龙	龙溪	龙溪凤池九街45号	108	独立式	1	
157	GC157	荔湾区	海龙	龙溪工业区	龙溪大道龙溪村新村北	80	独立式	1	
158	GC158	荔湾区	桥中	花语水岸	街党群服务中心里(江悦社区居委会旁边)荔湾区印月街24号101房	50	附属式	1	
159	GC159	荔湾区	海龙	沙溪	龙溪大道龙溪路沙溪市场侧	125.6	独立式	1	
160	GC160	荔湾区	海龙	西埔	龙溪大道海北西埔楼巷37号对面	160	独立式	1	
161	GC161	荔湾区	海龙	蟠龙村	龙溪大道蟠龙村	80	独立式	1	

















序号	点位编号	行政区域	镇(街)	公厕名称	具体地址	建筑面积 (m <sup>2</sup> )	样式	广告牌数量(块)	现状照片
162	GC162	荔湾区	海龙	邦华星宇	江北路33号一栋	80	附属式	1	
163	GC163	荔湾区	海龙	龙溪西路	龙溪西路新丽苑旁	40.13	移动式	1	
164	GC164	荔湾区	海龙	龙溪大道	荔湾区龙溪大道492号(惠丰红木家私旁)	40.13	移动式	1	
165	GC165	荔湾区	鹤洞街	八中(改为鹤园东公厕 2020.3.17)	鹤园东2巷21号旁边	80.6	独立式	1	
166	GC166	荔湾区	鹤洞街	新安新村	新安新村A排一楼045号铺旁边	77.4	独立式	1	
167	GC167	荔湾区	鹤洞街	中海花湾B区	中海花湾B区公厕	70	独立式	1	
168	GC168	荔湾区	鹤洞街	中海花湾D区公厕	中海花湾D区	0	附属式	1	








序号	点位编号	行政区域	镇(街)	公厕名称	具体地址	建筑面积(m <sup>2</sup> )	样式	广告牌数量(块)	现状照片
169	GC169	荔湾区	花地	范家园	花地街花地范家园3侧	120	独立式	1	
170	GC170	荔湾区	花地	沙地横	花地街沙地横1号西街	127	独立式	1	
171	GC171	荔湾区	花地	大策	大策直172号对面	208	独立式	1	
172	GC172	荔湾区	花地	防治所	陆居路民治街32号侧	92.3	独立式	1	
173	GC173	荔湾区	花地	联桂北	花地街联桂北28号侧	83.6	独立式	1	
174	GC174	荔湾区	花地	慕曾里	花地大策直慕曾里16号侧	96	独立式	1	
175	GC175	荔湾区	花地	华苑	花地大道北爪树街20号对面	12	移动式	1	








序号	点位编号	行政区域	镇(街)	公厕名称	具体地址	建筑面积 (m <sup>2</sup> )	样式	广告牌数量(块)	现状照片
176	GC176	荔湾区	花地	隧道口	花地街芳村隧道口侧	20	独立式	1	
177	GC177	荔湾区	花地	天庙	天后庙12号侧	91.7	独立式	1	
178	GC178	荔湾区	花地	中市	中市至爱圩场30号	92.3	独立式	1	
179	GC179	荔湾区	桥中	东海路	东海北路73号旁	74	独立式	1	
180	GC180	荔湾区	桥中	福源路	福源路47号附近	66.5	独立式	1	
181	GC181	荔湾区	桥中	海角红楼	坦尾东路海角路海角红楼对面	40.5	独立式	1	
182	GC182	荔湾区	桥中	坦尾东	坦尾东路12号	102	独立式	1	

序号	点位编号	行政区域	镇(街)	公厕名称	具体地址	建筑面积 (m <sup>2</sup> )	样式	广告牌数量(块)	现状照片
183	GC183	荔湾区	桥中	一中公厕	河沙中路71号附近(市一中后面)	62	独立式	1	
184	GC184	荔湾区	桥中	厨具市场	西兴围街自编57号	55	独立式	1	
185	GC185	荔湾区	桥中	坦尾村	坦尾西巷3号旁	40.5	独立式	1	
186	GC186	荔湾区	桥中	坦尾工业区	坦尾南三巷104号	80	独立式	1	
187	GC187	荔湾区	桥中	坦尾市场	西海南路14号	96	独立式	1	
188	GC188	荔湾区	桥中	坦尾西街	坦尾西街102号	82	独立式	1	
189	GC189	荔湾区	石围塘	茶叶市场	芳村大道小湾新村58号侧	104.5	独立式	1	








序号	点位编号	行政区域	镇(街)	公厕名称	具体地址	建筑面积 (m <sup>2</sup> )	样式	广告牌数量(块)	现状照片
190	GC190	荔湾区	石围塘	大涡村	芳村大道石围塘大涡村口	114	独立式	1	
191	GC191	荔湾区	石围塘	郭村	五眼桥郭村梨头嘴公厕	103.06	独立式	1	
192	GC192	荔湾区	石围塘	滘口商校	滘口村省商校侧公厕	103.45	独立式	1	
193	GC193	荔湾区	石围塘	滘口智能1号	芳村滘口客运站前	20	移动式	1	
194	GC194	荔湾区	石围塘	兴东路	芳村大道281号侧	72.97	独立式	1	
195	GC195	荔湾区	石围塘	山村市场	芳村大道山村农贸市场侧	98.3	独立式	1	
196	GC196	荔湾区	石围塘	铁路边	五眼桥山村南塘佳前5号之1侧	107.8	独立式	1	








序号	点位编号	行政区域	镇(街)	公厕名称	具体地址	建筑面积 (m <sup>2</sup> )	样式	广告牌数量(块)	现状照片
197	GC197	荔湾区	石围塘	五眼桥	五眼桥涌尾坊52号侧	134.39	独立式	1	
198	GC198	荔湾区	石围塘	秀水西	五眼桥秀水西约64号侧	20	移动式	1	
199	GC199	荔湾区	石围塘	新基公园	新基公园内	40.13	移动式	1	
200	GC200	荔湾区	石围塘	城管局	荔湾区城管局内	20	附属式	1	
201	GC201	荔湾区	昌华街	逢庆首约	恩宁路逢庆中约32号	75.12	独立式	1	
202	GC202	荔湾区	昌华街	荔枝湾	荔枝湾涌	75	独立式	1	
203	GC203	荔湾区	昌华街	龙津西73号	龙津西路73号	145.28	独立式	1	








序号	点位编号	行政区域	镇(街)	公厕名称	具体地址	建筑面积 (m <sup>2</sup> )	样式	广告牌数量(块)	现状照片
204	GC204	荔湾区	昌华街	木桥头	多宝路涌边直街18号	96.8	独立式	1	
205	GC205	荔湾区	昌华街	鱼栏大街	黄沙大道鱼栏大街	58.84	独立式	1	
206	GC206	荔湾区	昌华街	辉洋苑	黄山大道粤南大街辉洋苑	75	独立式	1	
207	GC207	荔湾区	昌华街	十四委	蓬莱路莱西大街	80	独立式	1	
208	GC208	荔湾区	多宝街	大地涌边	宝华路大地涌边1号	29.1	独立式	1	
209	GC209	荔湾区	多宝街	柳波直	柳波直街18号	33.7	独立式	1	
210	GC210	荔湾区	多宝街	龙津西	龙津西路10号	22.6	独立式	1	








序号	点位编号	行政区域	镇(街)	公厕名称	具体地址	建筑面积 (m <sup>2</sup> )	样式	广告牌数量(块)	现状照片
211	GC211	荔湾区	多宝街	逢源市	多宝路逢源市15号	55.1	独立式	1	
212	GC212	荔湾区	多宝街	逢源正街	逢源路逢源正街24号	22.3	独立式	1	
213	GC213	荔湾区	多宝街	御景一号A	黄沙大道御景一号小区内	50	附属式	1	
214	GC214	荔湾区	多宝街	御景一号B	黄沙大道御景一号小区内	50	附属式	1	
215	GC215	荔湾区	多宝街	恒宝公厕B	恒宝广场一楼	50	附属式	1	
216	GC216	荔湾区	逢源街	长寿西	长寿西路107号旁	29.1	独立式	1	
217	GC217	荔湾区	逢源街	大文昌	文昌北路187号	55.4	独立式	1	

















序号	点位编号	行政区域	镇(街)	公厕名称	具体地址	建筑面积 (m <sup>2</sup> )	样式	广告牌数量(块)	现状照片
218	GC218	荔湾区	逢源街	观音庙	华贵路观音庙12号对面	45.3	独立式	1	
219	GC219	荔湾区	逢源街	华贵路	华贵路104号	36.6	独立式	1	
220	GC220	荔湾区	逢源街	青龙直	文昌北路青龙直街33号	50.1	独立式	1	
221	GC221	荔湾区	逢源街	宝源北	宝华路宝源北街24号	35	独立式	1	
222	GC222	荔湾区	逢源街	田料古	文昌北路田料古道18号	34.2	独立式	1	
223	GC223	荔湾区	逢源街	西隅北	华贵路香料直街38号	38	独立式	1	
224	GC224	荔湾区	逢源街	小文昌	文昌北路287号旁边	38	独立式	1	








序号	点位编号	行政区域	镇(街)	公厕名称	具体地址	建筑面积 (m <sup>2</sup> )	样式	广告牌数量(块)	现状照片
225	GC225	荔湾区	逢源街	龙津华府	龙津西路276号龙津华府	58	附属式	1	
226	GC226	荔湾区	逢源街	仁瑞西	泮塘路石门限27号后座	27.2	独立式	1	
227	GC227	荔湾区	逢源街	猪仔墟	带河路福华坊2号	59.5	独立式	1	
228	GC228	荔湾区	逢源街	地铁小区	华贵路地铁小区	52	附属式	1	
229	GC229	荔湾区	逢源街	土兴巷	龙津中452号土兴对巷22号边	34.3	独立式	1	
230	GC230	荔湾区	华林街	宝华轩	旧宝华23号	51	附属式	1	
231	GC231	荔湾区	华林街	八甫水脚	人民中八甫水脚街3巷20号	41	附属式	1	








序号	点位编号	行政区域	镇(街)	公厕名称	具体地址	建筑面积 (m <sup>2</sup> )	样式	广告牌数量 (块)	现状照片
232	GC232	荔湾区	华林街	宝华市	宝华路宝华正中约1号	29.8	独立式	1	
233	GC233	荔湾区	华林街	长寿东	长寿东路314号	52	独立式	1	
234	GC234	荔湾区	华林街	德星路	德星路26号	66.5	独立式	1	
235	GC235	荔湾区	华林街	和平中	和平中路82号(公厕)	53.9	独立式	1	
236	GC236	荔湾区	华林街	怀远北	杨巷路万钟西50号	47.7	独立式	1	
237	GC237	荔湾区	华林街	西二巷	宝华路十六甫西二巷4号	29.6	独立式	1	
238	GC238	荔湾区	华林街	曾巷直	第十甫路曾巷直街45号	64.7	独立式	1	

序号	点位编号	行政区域	镇(街)	公厕名称	具体地址	建筑面积 (m <sup>2</sup> )	样式	广告牌数量(块)	现状照片
239	GC239	荔湾区	华林街	珠玑	珠玑路112	30.5	独立式	1	
240	GC240	荔湾区	华林街	荔景华庭	广州荔湾区十八甫北路一号荔景华庭	84	独立式	1	
241	GC241	荔湾区	华林街	安良里	上九路安良里12号	42.7	独立式	1	
242	GC242	荔湾区	华林街	仁民里	文昌路38号	40	独立式	1	
243	GC243	荔湾区	华林街	雅居乐	文昌路117号	30	附属式	1	
244	GC244	荔湾区	金花街	三圣	中山七路林业厅后门	65.2	独立式	1	
245	GC245	荔湾区	金花街	陈家祠广场	陈家祠广场	126	独立式	1	








序号	点位编号	行政区域	镇(街)	公厕名称	具体地址	建筑面积 (m <sup>2</sup> )	样式	广告牌数量(块)	现状照片
246	GC246	荔湾区	金花街	高第坊	光复北高第坊49号	33.5	独立式	1	
247	GC247	荔湾区	金花街	光复北	光复北路654号侧	36.7	独立式	1	
248	GC248	荔湾区	金花街	将军里	光复北路将军里22号之1	24	独立式	1	
249	GC249	荔湾区	金花街	西华市场	金花直街	50.4	独立式	1	
250	GC250	荔湾区	金花街	康王北	康王北路1023号康怡居楼下	110	独立式	1	
251	GC251	荔湾区	金花街	兴隆	西华路兴隆53号	64	独立式	1	
252	GC252	荔湾区	金花街	兴隆市场	西华路金花直街36号之五	80	独立式	1	








序号	点位编号	行政区域	镇(街)	公厕名称	具体地址	建筑面积 (m <sup>2</sup> )	样式	广告牌数量 (块)	现状照片
253	GC253	荔湾区	岭南街	常庆街	棠栏路常庆坊27号侧	31.5	独立式	1	
254	GC254	荔湾区	岭南街	德宁里	光复南路德宁里13号	47.8	独立式	1	
255	GC255	荔湾区	岭南街	德庆南	西堤二马路德兴南一号	40.2	独立式	1	
256	GC256	荔湾区	岭南街	光扬市场	和平东路同安街29号右侧	81.1	独立式	1	
257	GC257	荔湾区	岭南街	上九路	上九路24号	42.7	附属式	1	
258	GC258	荔湾区	岭南街	十八甫南	十八甫南路5号	50.5	独立式	1	
259	GC259	荔湾区	岭南街	塘鱼栏	珠玑路塘鱼栏西街39号	52.6	独立式	1	








序号	点位编号	行政区域	镇(街)	公厕名称	具体地址	建筑面积 (m <sup>2</sup> )	样式	广告牌数量(块)	现状照片
260	GC260	荔湾区	岭南街	梯云	清平路清平南街8号侧	68.7	独立式	1	
261	GC261	荔湾区	龙津街	大塘街	中山七路大塘街14号之1	59.3	独立式	1	
262	GC262	荔湾区	龙津街	洪寿横	长寿东路长寿街30号	72.9	独立式	1	
263	GC263	荔湾区	龙津街	康王中	康王中路珠秀坊街8号之1	20	独立式	1	
264	GC264	荔湾区	龙津街	魁星巷	龙津东路魁星巷33号	65.7	独立式	1	
265	GC265	荔湾区	龙津街	六甫水脚	光复中六甫水脚8号	89.5	独立式	1	
266	GC266	荔湾区	龙津街	天直	龙津东路天后直9号	74.4	独立式	1	








序号	点位编号	行政区域	镇(街)	公厕名称	具体地址	建筑面积 (m <sup>2</sup> )	样式	广告牌数量 (块)	现状照片
267	GC267	荔湾区	龙津街	龙津东	龙津东路758号	77.1	独立式	1	
268	GC268	荔湾区	龙津街	五桂南	光复北路532号	65.7	独立式	1	
269	GC269	荔湾区	龙津街	驿巷	龙津东路驿巷通津1号	45.3	独立式	1	
270	GC270	荔湾区	龙津街	紫云街	龙津东路紫云街17号侧	22.4	独立式	1	
271	GC271	荔湾区	南源街	隔塘大街	南岸路隔塘大街	40	独立式	1	
272	GC272	荔湾区	南源街	汇龙街	南岸路汇龙大街	55.7	独立式	1	
273	GC273	荔湾区	南源街	五星里	南岸路源溪大街37号	43.9	独立式	1	

















序号	点位编号	行政区域	镇(街)	公厕名称	具体地址	建筑面积 (m <sup>2</sup> )	样式	广告牌数量(块)	现状照片
274	GC274	荔湾区	南源街	西场地铁站	东风西路和平南地铁站	56	独立式	1	
275	GC275	荔湾区	南源街	西场立交	环市西路与东风路交界	37	独立式	1	
276	GC276	荔湾区	南源街	园岗路	环市西路园岗路煤气站	50	独立式	1	
277	GC277	荔湾区	南源街	中信西关海1号公厕	兴业银行侧中信西关海门口侧	65	附属式	1	
278	GC278	荔湾区	南源街	中信西关海2号公厕	圣地物业西门对面	68	附属式	1	
279	GC279	荔湾区	南源街	中信西关海3号公厕	南岸路悦康街14号	65	附属式	1	
280	GC280	荔湾区	南源街	圣地新天地	一楼商场肯德基快餐旁	73	附属式	1	








序号	点位编号	行政区域	镇(街)	公厕名称	具体地址	建筑面积 (m <sup>2</sup> )	样式	广告牌数量(块)	现状照片
281	GC281	荔湾区	南源街	荔港南湾	荔港南湾A栋北区	48	附属式	1	
282	GC282	荔湾区	沙面街	沙面南街	沙面南街7号右	36	独立式	1	
283	GC283	荔湾区	沙面街	沙面公园	沙面南街公园	70.2	独立式	1	
284	GC284	荔湾区	西村街	冰厂	西村五约大街冰厂对面	37.2	独立式	1	
285	GC285	荔湾区	西村街	环市长乐街	环市西路长乐街	62	独立式	1	
286	GC286	荔湾区	西村街	克山	环市西路西湾东十六街	42	独立式	1	
287	GC287	荔湾区	西村街	六街尾	西湾路六街尾	45.8	独立式	1	








序号	点位编号	行政区域	镇(街)	公厕名称	具体地址	建筑面积 (m <sup>2</sup> )	样式	广告牌数量(块)	现状照片
288	GC288	荔湾区	西村街	西村站B出口	地铁5号线西村站B出口(迁移)	72	附属式	1	
289	GC289	荔湾区	西村街	君汇明轩负二层公厕	环市西路47~49号负二层	85	附属式	1	
290	GC290	荔湾区	西村街	增步码头	西增桃园大桥底	30.6	独立式	1	
291	GC291	荔湾区	站前街	西村二约	西村首约外大街5号对面	58.6	附属式	1	
292	GC292	荔湾区	站前街	站前路	站前路西站门口	40.4	附属式	1	
293	GC293	荔湾区	站前街	中兴里	西村中兴里	41.8	独立式	1	
294	GC294	荔湾区	保洁所	中山八路35号公厕	中山八路35号	53	附属式	1	

序号	点位编号	行政区域	镇(街)	公厕名称	具体地址	建筑面积 (m <sup>2</sup> )	样式	广告牌数量(块)	现状照片
295	GC295	天河区	车陂街	东环	中山大道东环桥底	12.13	移动式	1	
296	GC296	天河区	猎德街	马场路口	临江大道马场路口	18.75	移动式	1	
297	GC297	天河区	林和街	东站广场	东站绿化广场西南角	43	移动式	1	
298	GC298	天河区	龙洞街	龙洞文化广场	龙洞东园二横路1号之二(龙洞村文化广场内)	63.86	独立式	1	
299	GC299	天河区	龙洞街	龙洞森林公园	龙洞街龙洞森林公园环山路7号	92.13	独立式	1	
300	GC300	天河区	龙洞街	迎龙北	龙洞村迎龙路300号	157	独立式	1	
301	GC301	天河区	龙洞街	石门禅院	迎龙路石门禅院大门右侧斜对面	27	移动式	1	








序号	点位编号	行政区域	镇(街)	公厕名称	具体地址	建筑面积 (m <sup>2</sup> )	样式	广告牌数量 (块)	现状照片
302	GC302	天河区	龙洞街	龙洞步行街	天河区天源路龙洞环村南街1号之二(龙洞商业广场靠广汕一路的龙洞步行街)	89.2	独立式	1	
303	GC303	天河区	沙东街	樟树脚	广州大道省军区门口南侧	12.13	移动式	1	
304	GC304	天河区	沙东街	江屋村	沙太路江屋村口	34.17	独立式	1	
305	GC305	天河区	沙东街	天平架车站	天河区沙太路20号(天平架公交车站旁)	100	独立式	1	
306	GC306	天河区	沙河街	沙河大街	广州大道中沙河大街路口	12.13	移动式	1	
307	GC307	天河区	沙河街	广州大道北沙河	广州大道北广园路口	18.75	移动式	1	
308	GC308	天河区	沙河街	水荫路口	广州大道水荫横路口	40	独立式	1	








序号	点位编号	行政区域	镇(街)	公厕名称	具体地址	建筑面积 (m <sup>2</sup> )	样式	广告牌数量(块)	现状照片
309	GC309	天河区	沙河街	沙河顶	先烈东路202号旁	112.4	独立式	1	
310	GC310	天河区	石牌街	石牌东路	石牌东路农贸市场	153.37	附属式	1	
311	GC311	天河区	石牌街	凤凰大街	石牌东路石牌塘边东街11号(石牌东路凤凰大街路口)	33.95	附属式	1	
312	GC312	天河区	石牌街	华附泳馆	中山大道西1号旁边(华师附中游泳馆门右侧)	43	移动式	1	
313	GC313	天河区	天河南街	天河东路	天河东路德欣街	99	独立式	1	
314	GC314	天河区	天河南街	42路公交车站	天河南二路42路公交车总站	91.35	独立式	1	
315	GC315	天河区	天河南街	天环广场	天河南一路天河城东北角宏城广场旁	43	移动式	1	








序号	点位编号	行政区域	镇(街)	公厕名称	具体地址	建筑面积 (m <sup>2</sup> )	样式	广告牌数量 (块)	现状照片
316	GC316	天河区	天河南街	体育中心	天河北路天河体育中心口袋公园附近(天河体育中心东北角)	12.43	移动式	1	
317	GC317	天河区	天河南街	体育西横路	体育西横街142号物业附近	50.01	独立式	1	
318	GC318	天河区	天河南街	体育西路	体育西路天河北交界处(体育西路公交站附近)	12.13	移动式	1	
319	GC319	天河区	天河南街	中山一立交	中山一立交东南角	20	移动式	1	
320	GC320	天河区	天园街	天河公园	中山大道西930-932号(天河公园东北角)	97.12	附属式	1	
321	GC321	天河区	五山街	22路公交车站	华工门口22路车站	70	附属式	1	
322	GC322	天河区	五山街	翰景路	华景新城翰景路30号附近	12.13	移动式	1	








序号	点位编号	行政区域	镇(街)	公厕名称	具体地址	建筑面积 (m <sup>2</sup> )	样式	广告牌数量(块)	现状照片
323	GC323	天河区	新塘街	凌塘村总站	新塘街凌塘村总站(公交站)旁	43	移动式	1	
324	GC324	天河区	新塘街	沐陂村口	新塘街沐陂路29号(沐陂村口)	72.8	独立式	1	
325	GC325	天河区	新塘街	小新塘	大观路中路小新塘村对面	20.47	移动式	1	
326	GC326	天河区	兴华街	瑞心苑	粤垦路瑞心苑东北角	80	独立式	1	
327	GC327	天河区	兴华街	雉鸡岗	燕岭路雉鸡岗银龙大厦右侧	50	独立式	1	
328	GC328	天河区	元岗街	元岗	天源路与长湴北路交界处	12.13	移动式	1	
329	GC329	天河区	元岗街	天河客运站	天源路天河区客运站出口	27	移动式	1	

















序号	点位编号	行政区域	镇(街)	公厕名称	具体地址	建筑面积 (m <sup>2</sup> )	样式	广告牌数量 (块)	现状照片
330	GC330	天河区	员村街	员村一横路	员村街员村新村27号之一	40	独立式	1	
331	GC331	天河区	员村街	亲水台	临江大道员村二横路123号(二横路口亲水台)	20.47	移动式	1	
332	GC332	天河区	珠吉街	珠村加油站	中山大道东珠村加油站旁	111	独立式	1	
333	GC333	天河区	珠吉街	吉岐路	珠吉街吉山村吉岐路公交场内	111	独立式	1	
334	GC334	白云区	嘉禾街	嘉禾社区旁(南街4号)	嘉禾旧墟公厕	131	独立式	1	
335	GC335	白云区	嘉禾街	望岗大岭东街31号	望北公园公厕	81	独立式	1	
336	GC336	白云区	嘉禾街	长红村	嘉禾街长红村长湓公园	79	独立式	1	








序号	点位编号	行政区域	镇(街)	公厕名称	具体地址	建筑面积 (m <sup>2</sup> )	样式	广告牌数量 (块)	现状照片
337	GC337	白云区	嘉禾街	望岗村	嘉禾街望岗西岭139号	95	独立式	1	
338	GC338	白云区	嘉禾街	望岗村	嘉禾街望岗望南上胜西街	77	独立式	1	
339	GC339	白云区	嘉禾街	长红仙师宫	长红仙师宫公厕	40	独立式	1	
340	GC340	白云区	嘉禾街	新科下村	嘉禾街下村新东路528路公交总站(五社)	40	独立式	1	
341	GC341	白云区	嘉禾街	新科村科甲书院对面	科甲书院公厕	60	独立式	1	
342	GC342	白云区	嘉禾街	新科上村永安街元杰公园	上村元杰公园公厕	60	独立式	1	
343	GC343	白云区	新市街	新市街新市涌边街2号公厕	新市棠涌桥公厕	90.76	独立式	1	








序号	点位编号	行政区域	镇(街)	公厕名称	具体地址	建筑面积 (m <sup>2</sup> )	样式	广告牌数量(块)	现状照片
344	GC344	白云区	景泰街	白云区景泰街云苑直街189号旁	景泰街云苑停车场公厕	86	独立式	1	
345	GC345	白云区	景泰街	白云区景泰街白云市场旁	景泰街步行街公厕	65	独立式	1	
346	GC346	白云区	景泰街	白云区景泰街景泰西五巷2号旁	景泰街景泰西五巷公厕	108	独立式	1	
347	GC347	白云区	景泰街	白云区景泰街云苑直街1巷6号	景泰街云苑新村公厕	114	独立式	1	
348	GC348	白云区	三元里街	三元里街胜利大街	胜利大街公厕	68.8	独立式	1	
349	GC349	白云区	三元里街	三元里街古庙旁	古庙公厕	93.5	独立式	1	
350	GC350	白云区	三元里街	三元里街松柏北街	松柏西公厕	81.3	独立式	1	

序号	点位编号	行政区域	镇(街)	公厕名称	具体地址	建筑面积 (m <sup>2</sup> )	样式	广告牌数量(块)	现状照片
351	GC351	白云区	云城街	萧岗塘边大街压缩站二楼	塘边大街公厕	109.2	独立式	1	
352	GC352	白云区	棠景街	三元里大道中公交站旁	三元里大道公厕	27.9	移动式	1	
353	GC353	白云区	均禾街	平沙村平沙街31号旁	平沙街公厕	79.18	独立式	1	
354	GC354	白云区	均禾街	平沙村平沙市场旁	平沙市场公厕	79.03	独立式	1	
355	GC355	白云区	均禾街	平沙村松园西一巷旁	松园西公厕	74.69	独立式	1	
356	GC356	白云区	均禾街	清湖村田园八巷3号旁	清湖高地塘公厕	83.08	独立式	1	
357	GC357	白云区	均禾街	清湖村新和里2号对面(清湖新时尚文化广场)	新时尚文明广场公厕	104.7	独立式	1	








序号	点位编号	行政区域	镇(街)	公厕名称	具体地址	建筑面积 (m²)	样式	广告牌数量 (块)	现状照片
358	GC358	白云区	均禾街	清湖村新庄西街3号对面	清湖西街公厕	66.93	独立式	1	
359	GC359	白云区	均禾街	石马桃花公园辖内	桃花公园公厕	87.15	独立式	1	
360	GC360	黄埔区	大沙街	溜冰场公厕	港湾北路横沙牌坊旁	252.6	独立式	1	
361	GC361	黄埔区	大沙街	大沙东农贸市场公厕	大沙东路北(工商银行后面)	135	独立式	1	
362	GC362	黄埔区	大沙街	书香街公厕	横沙书香街内	67.36	独立式	1	
363	GC363	黄埔区	联和街	神舟路公厕	神舟路	50	独立式	1	
364	GC364	黄埔区	联和街	环亚博物馆公厕	南云二路	120	独立式	1	








序号	点位编号	行政区域	镇(街)	公厕名称	具体地址	建筑面积 (m <sup>2</sup> )	样式	广告牌数量 (块)	现状照片
365	GC365	黄埔区	联和街	科林路公交总站公厕	科林路	35	独立式	1	
366	GC366	黄埔区	黄埔街	生鱼洲公厕	下沙生鱼洲高润南边基驳	34.32	独立式	1	
367	GC367	黄埔区	黄埔街	大吉沙公厕	下沙大吉沙荔枝基北边驳	34.32	独立式	1	
368	GC368	黄埔区	黄埔街	南广场公厕	生鱼洲低润尾沙滩	60	独立式	1	
369	GC369	黄埔区	黄埔街	大沙西公厕	大沙西路地铁五号线出口旁	121	独立式	1	
370	GC370	黄埔区	黄埔街	街心花园公厕	怡园西路东城国际广场旁	114.68	独立式	1	
371	GC371	黄埔区	黄埔街	怡园公厕	怡园东街下沙村鱼塘旁	127.6	独立式	1	








序号	点位编号	行政区域	镇(街)	公厕名称	具体地址	建筑面积 (m <sup>2</sup> )	样式	广告牌数量 (块)	现状照片
372	GC372	黄埔区	黄埔街	少年宫公厕	大沙东路区青少宫旁	113	独立式	1	
373	GC373	黄埔区	萝岗街	政园路公厕	广州市萝岗区政园路	120.54	独立式	1	
374	GC374	黄埔区	萝岗街	宝能公厕	黄埔区香雪三路3号	50	独立式	1	
375	GC375	黄埔区	鱼珠街	茅岗坑田厕所	环村路坑田大门保安岗左侧	60	独立式	1	
376	GC376	黄埔区	鱼珠街	鱼珠码头公厕	鱼珠东路鱼珠轮渡码头旁	67.4	独立式	1	
377	GC377	黄埔区	夏港街	东晖广场 公厕	保税区春园路东晖广场	110	独立式	1	
378	GC378	黄埔区	夏港街	宝石路公厕	广州市开发区宝石路与锦绣路交界	300	独立式	1	








序号	点位编号	行政区域	镇(街)	公厕名称	具体地址	建筑面积 (m <sup>2</sup> )	样式	广告牌数量(块)	现状照片
379	GC379	黄埔区	夏港街	志诚路公厕	广州市开发区明珠路与志诚大道交界	130.56	独立式	1	
380	GC380	黄埔区	夏港街	秀丽公厕	广州市开发区秀港街与银谊街交界	148.5	独立式	1	
381	GC381	黄埔区	永和街	禾丰新村公厕	永和街禾丰新村环路中轴线旁边	78m <sup>2</sup>	独立式	1	
382	GC382	黄埔区	长洲街	长洲水泥厂公厕	金洲北路94-1	84.28	独立式	1	
383	GC383	黄埔区	长洲街	长洲乐陶公厕	金洲北路636-1	77.4	独立式	1	
384	GC384	黄埔区	长洲街	金洲大道北公厕	深井文塔公园旁边	89.76	独立式	1	
385	GC385	黄埔区	长洲街	军校停车场厕所	军校停车场里面	67.2	独立式	1	

















序号	点位编号	行政区域	镇(街)	公厕名称	具体地址	建筑面积 (m <sup>2</sup> )	样式	广告牌数量 (块)	现状照片
386	GC386	黄埔区	长洲街	游艇码头北岸 厕所	新担涌水闸北边	70	独立式	1	
387	GC387	黄埔区	南岗街	沙步市场公厕	塘头沙步市场内	72	独立式	1	
388	GC388	黄埔区	南岗街	南岗墟公厕	南岗墟内	126.6	独立式	1	
389	GC389	黄埔区	穗东街	南湾球场公厕	南湾球场	70	独立式	1	
390	GC390	黄埔区	穗东街	电厂西路公厕	电厂西路停车场内	120	独立式	1	
391	GC391	黄埔区	穗东街	菠萝庙公厕	庙头村旭日街内	82	独立式	1	
392	GC392	黄埔区	穗东街	夏园公园公厕	夏园公园	42.8	独立式	1	








序号	点位编号	行政区域	镇(街)	公厕名称	具体地址	建筑面积 (m <sup>2</sup> )	样式	广告牌数量(块)	现状照片
393	GC393	黄埔区	穗东街	夏园文化体育公园公厕	夏园文化体育公园内	110	独立式	1	
394	GC394	黄埔区	红山街	双沙皇岗公厕	双沙皇岗路	70.22	独立式	1	
395	GC395	黄埔区	红山街	双沙五社公厕	华坑村口505号公交车站旁	85	独立式	1	
396	GC396	黄埔区	新龙镇	洋田村委旁	洋田村委门前	80	独立式	1	
397	GC397	黄埔区	生物岛	生物岛1号公厕	环岛北路(螺旋二路路口对面)	72	独立式	1	
398	GC398	黄埔区	生物岛	生物岛2号公厕	环岛北路(小洲便桥路口)	72	独立式	1	
399	GC399	黄埔区	生物岛	生物岛3号公厕	环岛南路(月湾二路路口对面)	72	独立式	1	








序号	点位编号	行政区域	镇(街)	公厕名称	具体地址	建筑面积 (m <sup>2</sup> )	样式	广告牌数量(块)	现状照片
400	GC400	黄埔区	生物岛	生物岛4号公厕	环岛南路(寰宇二路路口对面)	72	独立式	1	
401	GC401	花都区	赤坭镇	华新街公厕	赤坭镇华新街	60	独立式	1	
402	GC402	花都区	赤坭镇	吉祥街公厕	赤坭镇吉祥街	38	独立式	1	
403	GC403	花都区	赤坭镇	水运社公厕	赤坭镇水运新村	20	独立式	1	
404	GC404	花都区	花东镇	新市场公厕	市场东街	90	独立式	1	
405	GC405	花都区	花东镇	推广公厕	推广三街	80	独立式	1	
406	GC406	花都区	花东镇	港头社区公厕	港头社区公园	80	独立式	1	

序号	点位编号	行政区域	镇(街)	公厕名称	具体地址	建筑面积(m <sup>2</sup> )	样式	广告牌数量(块)	现状照片
407	GC407	花都区	花山镇	旧村坊公厕	榄仔街9号旁	70	独立式	1	
408	GC408	花都区	花城街	万达公厕	花都区万达雪域澜庭A3区(广州万达文化旅游投资公司)	83	附属式	1	
409	GC409	花都区	新华街	站前路装配式公厕	站前路天桥底	50	独立式	1	
410	GC410	花都区	秀全街	飞鹅岭地铁口装配式公厕	飞鹅岭地铁B出口	50	独立式	1	
411	GC411	花都区	新华街	家和逸品苑	广州市花都区建设北路162号	73.04	附属式	1	
412	GC412	花都区	新华街	华翠园	广州市花都区工业大道18号	110	附属式	1	
413	GC413	花都区	新华街	天马丽苑3号	广州市花都区望亭路17号	6	附属式	1	








序号	点位编号	行政区域	镇(街)	公厕名称	具体地址	建筑面积 (m <sup>2</sup> )	样式	广告牌数量 (块)	现状照片
414	GC414	花都区	新华街	天马丽苑4号	广州市花都区望亭路17号	6	附属式	1	
415	GC415	花都区	新华街	森悦华庭	广州市花都区新华街环湖路10号	53.22	附属式	1	
416	GC416	花都区	花城街	里樾公馆(里城华府)	广东省广州市花都区建设北路辅路	70	附属式	1	
417	GC417	花都区	秀全街	风神公厕	广州市花都区风神大道18号1区7栋209号(风神花园)A	39.89	附属式	1	
418	GC418	花都区	秀全街	风神公厕	花都区风神大道18号风神花园3区3-4栋202号(风神花园)	60.55	附属式	1	
419	GC419	花都区	秀全街	风神公厕	花都区风神大道18号风神花园3区4栋114号(风神花园)C	45.53	附属式	1	
420	GC420	花都区	秀全街	风神公厕	广州市花都区风神大道18号1区7栋109号厕所(风神花园)	38.28	附属式	1	







序号	点位编号	行政区域	镇(街)	公厕名称	具体地址	建筑面积 (m <sup>2</sup> )	样式	广告牌数量 (块)	现状照片
421	GC421	花都区	新华街	悦享花醒	广州市花都区永祥路38号	71	附属式	1	
422	GC422	花都区	花城街	凤凰御景花园	广州市花都区凤凰北路	63	附属式	1	
423	GC423	花都区	新华街	保利翡翠雅苑	广州市花都区建设北路192号(保利翡翠雅苑)	72.12	附属式	1	
424	GC424	花都区	花城街	保利城保利爱谱花园	广州市花都区花都区九潭南路10号	70	附属式	1	
425	GC425	花都区	花城街	绿地缙香公馆	广州市花都区车辆厂	66.9	附属式	1	
426	GC426	花都区	新华街	祈福万景峰	广州市花都区新华街新街大道以西、工业大道以北4间公厕	170	附属式	1	
427	GC427	花都区	新华街	街心装配式公厕	茶园南路11-1	100	独立式	1	








序号	点位编号	行政区域	镇(街)	公厕名称	具体地址	建筑面积 (m <sup>2</sup> )	样式	广告牌数量 (块)	现状照片
428	GC428	花都区	新华街	祈福公厕	广州市花都区金钟路祈福公厕11栋	52	附属式	1	
429	GC429	花都区	新华街	梅园公厕	梅园北街口	115.6	独立式	1	
430	GC430	花都区	新华街	镇中公厕	秀全路实验中学球场侧	160	独立式	1	
431	GC431	花都区	新华街	矿产公厕	花城南路12号	64	独立式	1	
432	GC432	花都区	新华街	新民公厕	新民路5号	45	独立式	1	
433	GC433	花都区	新华街	清泉公厕	清泉巷9号	85	独立式	1	
434	GC434	花都区	新华街	新中公厕一楼	新中路37号	108	独立式	1	








序号	点位编号	行政区域	镇(街)	公厕名称	具体地址	建筑面积 (m <sup>2</sup> )	样式	广告牌数量(块)	现状照片
435	GC435	花都区	新华街	新中公厕二楼	新中路38号	108	独立式	1	
436	GC436	花都区	新华街	东华庄公厕	花城路66号	32.2	附属式	1	
437	GC437	花都区	新华街	二小院公厕	建设南路转入建城巷口	77.4	独立式	1	
438	GC438	花都区	新华街	培英公厕	培英街3号	124	独立式	1	
439	GC439	花都区	新华街	五华公厕	花城北路五华公园	70	独立式	1	
440	GC440	花都区	新华街	天贵公厕	天贵路78号	180	独立式	1	
441	GC441	花都区	新华街	花都广场公厕	花都广场内	64	附属式	1	

















序号	点位编号	行政区域	镇(街)	公厕名称	具体地址	建筑面积 (m <sup>2</sup> )	样式	广告牌数量 (块)	现状照片
442	GC442	花都区	新华街	火车站公厕	站前路火车站侧	105.4	独立式	1	
443	GC443	花都区	新华街	广场地铁口装配式公厕	花都广场地铁旁	80	独立式	1	
444	GC444	花都区	新华街	芙蓉会公厕	芙蓉会花园(时代紫林)	51	附属式	1	
445	GC445	花都区	新雅街	自由人公厕	花都自由人花园三期(广花路以西、镜湖大道以北)	51	附属式	1	
446	GC446	花都区	新雅街	自由人公厕	花都自由人花园四期(广花路以西、镜湖大道以北)	51	附属式	1	
447	GC447	花都区	新雅街	自由人公厕	花都自由人花园七期(广花路以西、镜湖大道以北)	51	附属式	1	
448	GC448	花都区	新雅街	嘉华公厕	广州市嘉华花都置业有限公司(迎宾大道以北、106国道以西)	50	附属式	1	








序号	点位编号	行政区域	镇(街)	公厕名称	具体地址	建筑面积 (m <sup>2</sup> )	样式	广告牌数量(块)	现状照片
449	GC449	花都区	花城街	森岛湖公厕	森岛湖花园公厕1(花都区狮岭大道东63号)	72	附属式	1	
450	GC450	花都区	花城街	森岛湖公厕	森岛湖花园公厕2(花都区狮岭大道东61号)	72	附属式	1	
451	GC451	花都区	新华街	卓雅名苑	广州市花都区南石路3号	75.28	附属式	1	
452	GC452	花都区	秀全街	学府公厕	花都区学府路4号(广州宏峰房地产)	71.31	附属式	1	
453	GC453	花都区	秀全街	雅居乐公厕	花都区107国道A地块(广州花都雅居乐房地产公司)	61.7	附属式	1	
454	GC454	花都区	秀全街	雅居乐公厕	花都区107国道E地块(广州花都雅居乐房地产公司)	54.68	附属式	1	此路段进行道路建设, 周围道路围蔽。
455	GC455	花都区	秀全街	雅居乐公厕	雅居乐公厕(旗岭芙蓉大道北22号)	72.59	附属式	1	








序号	点位编号	行政区域	镇(街)	公厕名称	具体地址	建筑面积 (m <sup>2</sup> )	样式	广告牌数量(块)	现状照片
456	GC456	花都区	秀全街	雅居乐公厕	雅居乐锦城107B地块(永发路2号之27)	62.78	附属式	1	
457	GC457	花都区	秀全街	雅居乐公厕	雅居乐锦城107C地块(永发路6号)	75	附属式	1	
458	GC458	花都区	秀全街	雅居乐公厕	雅居乐锦城107D地块(永发路3号)	60.52	附属式	1	
459	GC459	花都区	新华街	卓雅名苑三期	花都区建设北路233号	76.67	附属式	1	
460	GC460	花都区	新华街	天隽峰	广州市花都区新华街宝华路以北、茶园路以西	70.7	附属式	1	
461	GC461	花都区	花城街	保利花城花园1期	广州市花都区三东大道	50	附属式	1	
462	GC462	花都区	花城街	保利花城花园2期	广州市花都区三东大道	50	附属式	1	

序号	点位编号	行政区域	镇(街)	公厕名称	具体地址	建筑面积(m <sup>2</sup> )	样式	广告牌数量(块)	现状照片
463	GC463	花都区	秀全街	信升御景公厕	花都区荔红南路5号	39.58	附属式	1	
464	GC464	花都区	新华街	都湖湾一期	花都区新华路96号	72	附属式	1	
465	GC465	花都区	新华街	凯雅花园小区	广州市花都区夏花六路6号	70	附属式	1	
466	GC466	花都区	花城街	芙蓉春晓	广州市花都区芙蓉大道东侧新华路2号	70	附属式	1	
467	GC467	花都区	新华街	万科天景花园	广州市花都区新华街天马河以西,工业大道以北	70	附属式	1	
468	GC468	花都区	狮岭镇	狮岭体育馆公厕	狮岭体育路与新华庄新小区一街交叉口	80	独立式	1	
469	GC469	花都区	狮岭镇	狮山公园联合路	狮岭镇狮山公园联合路	80	独立式	1	








序号	点位编号	行政区域	镇(街)	公厕名称	具体地址	建筑面积(m <sup>2</sup> )	样式	广告牌数量(块)	现状照片
470	GC470	花都区	狮岭镇	南航路街心公园公厕	狮岭镇南航路街心公园	50	独立式	1	
471	GC471	花都区	狮岭镇	团结公园公厕	广州市花都区团结南路东	80	独立式	1	
472	GC472	花都区	狮岭镇	盘古王公园公厕	广州市花都区狮岭镇盘古路北1号	80	独立式	1	
473	GC473	花都区	狮岭镇	振兴西瓜岭公厕	广州市花都区狮岭镇振兴村康政路	50	独立式	1	
474	GC474	花都区	炭步镇	炭步市场公厕	炭步镇繁华路4号(繁华路市场出入口)	250	附属式	1	
475	GC475	花都区	炭步镇	炭步镇东苑小区公厕	东苑小区1号对面	45	独立式	1	
476	GC476	花都区	炭步镇	炭步镇粮所公厕	炭步粮所后面	80	独立式	1	








序号	点位编号	行政区域	镇(街)	公厕名称	具体地址	建筑面积(m <sup>2</sup> )	样式	广告牌数量(块)	现状照片
477	GC477	花都区	炭步镇	巴江明珠广场公厕	巴江明珠广场内	80	独立式	1	
478	GC478	花都区	梯面镇	梯面镇公共厕所	梯面镇雅园街	70	移动式	1	
479	GC479	花都区	新华街	横潭牌坊公厕	横潭村北闸街横潭牌坊	10	附属式	1	
480	GC480	花都区	新华街	五华公厕	五华新晖学校旁	60	独立式	1	
481	GC481	花都区	新华街	元华旧村三华路公厕	三华村元华旧村三华路小池塘边	60	独立式	1	
482	GC482	花都区	新华街	旧村7队公厕	三华村东华旧村7队4巷后	60	独立式	1	
483	GC483	花都区	新华街	三华村公厕	三华村西华村十九巷旁	38	独立式	1	








序号	点位编号	行政区域	镇(街)	公厕名称	具体地址	建筑面积 (m <sup>2</sup> )	样式	广告牌数量 (块)	现状照片
484	GC484	花都区	新华街	新街钟村篮球场公厕	新街钟村祠堂对面	60	独立式	1	
485	GC485	花都区	新华街	钟村鱼塘公厕	新街田塘新层二巷26号旁	60	独立式	1	
486	GC486	花都区	新华街	大陵村卫生站公厕	大陵大街1号大陵市常旁	70	独立式	1	
487	GC487	花都区	新华街	大陵村上陵旧庄水闸公厕	大陵工业大道51号旁	60	独立式	1	
488	GC488	花都区	新华街	望岗公厕	新街村望岗五巷2号对面	30	独立式	1	
489	GC489	花都区	新华街	望岗公厕	新街村望岗七巷4号对面	50	独立式	1	
490	GC490	花都区	新华街	新华村前街花都湖公厕	新华街华南新村	70	独立式	1	








序号	点位编号	行政区域	镇(街)	公厕名称	具体地址	建筑面积 (m <sup>2</sup> )	样式	广告牌数量 (块)	现状照片
491	GC491	花都区	新雅街	镇前路公厕	镇前路与雅瑶西路交界处	130	独立式	1	
492	GC492	番禺区	石碁镇	石碁文化广场公厕	番禺区石碁镇文化广场侧	334	独立式	1	
493	GC493	番禺区	石碁镇	龙涌东路公厕	龙涌东路大龙压缩中转站旁	86.35	独立式	1	
494	GC494	番禺区	新造镇	新造公园公厕	新造镇兴华路115号内	104.7	装配式	1	
495	GC495	番禺区	新造镇	思贤村公厕	新造镇思贤村思贤大街32-3旁	86.15	装配式	1	
496	GC496	番禺区	新造镇	新造地铁公厕	新造地铁站旁	104.7	装配式	1	
497	GC497	番禺区	新造镇	新造旧墟公厕	新造镇南约村南庄大街103号	104.7	装配式	1	

















序号	点位编号	行政区域	镇(街)	公厕名称	具体地址	建筑面积 (m <sup>2</sup> )	样式	广告牌数量 (块)	现状照片
498	GC498	番禺区	新造镇	德福公厕	新造镇新广路横街5号旁	62.8	独立式	1	
499	GC499	番禺区	新造镇	和睦路公厕	新造镇和睦路1-1号	66.78	独立式	1	
500	GC500	番禺区	南村镇	七星岗公园公厕1	南村镇七星岗公园儿童区	40	独立式	1	
501	GC501	番禺区	南村镇	七星岗公园公厕2	南村镇七星岗公园正门	50	独立式	1	
502	GC502	番禺区	南村镇	七星岗公园公厕3	南村镇七星岗公园驿站旁	60	独立式	1	
503	GC503	番禺区	南村镇	七星岗公园公厕4	南村镇七星岗公园泳场	40	独立式	1	
504	GC504	番禺区	南村镇	体育中心公厕	南村镇七星岗体育中心篮球场侧	96	独立式	1	








序号	点位编号	行政区域	镇(街)	公厕名称	具体地址	建筑面积 (m²)	样式	广告牌数量 (块)	现状照片
505	GC505	番禺区	南村镇	七星岗公园公厕	南村镇七星岗公园(297县道)禾花树区旁	83.29	独立式	1	
506	GC506	番禺区	南村镇	南山公园公厕	南村镇南山公园内	83	独立式	1	
507	GC507	番禺区	南村镇	南山公园公交车站公厕	南村镇市新路1012号南山公园内	62.61	独立式	1	
508	GC508	番禺区	南村镇	里仁洞村公厕	南村镇里仁洞村西城路鹤地公园内	137.58	独立式	1	
509	GC509	番禺区	南村镇	坑头村永宁广场公厕	南村镇坑头村永宁广场内	74.1	独立式	1	
510	GC510	番禺区	南村镇	板桥村黄地街公厕	南村镇板桥黄地街11号对面	105.4	独立式	1	
511	GC511	番禺区	南村镇	板桥村垃圾压缩站旁公厕	南村镇板桥村大基路中段	89.7	独立式	1	








序号	点位编号	行政区域	镇(街)	公厕名称	具体地址	建筑面积 (m <sup>2</sup> )	样式	广告牌数量 (块)	现状照片
512	GC512	番禺区	南村镇	南村公交车站公厕	南村镇文明路5号南村公交车站	83.29	独立式	1	
513	GC513	番禺区	化龙镇	化龙电站旁公厕	龙源路178-1号	35.28	附属式	1	
514	GC514	番禺区	化龙镇	化龙公园公厕	化龙镇亭南路15号内	26.04	独立式	1	
515	GC515	番禺区	化龙镇	化龙公园新建公厕	化龙镇亭南路15号内	50	独立式	1	
516	GC516	番禺区	化龙镇	化龙公园新建2#公厕	化龙镇亭南路15号内	71.5	独立式	1	
517	GC517	番禺区	化龙镇	化龙市场旁公厕	化龙市场公厕	49	独立式	1	
518	GC518	番禺区	石楼镇	国学广场公厕	莲港大道国学广场内	82.89	独立式	1	

序号	点位编号	行政区域	镇(街)	公厕名称	具体地址	建筑面积 (m <sup>2</sup> )	样式	广告牌数量 (块)	现状照片
519	GC519	番禺区	石楼镇	沙浦路公厕	沙浦路(农贸市场)	88.3	独立式	1	
520	GC520	番禺区	石楼镇	人民路公厕	人民路(石楼酒家后面)	66	独立式	1	
521	GC521	番禺区	石楼镇	砺江公厕	砺江路(精创机械厂对面)	74.82	独立式	1	
522	GC522	番禺区	石楼镇	马鞍岗公厕	市莲路马鞍岗公园北面	77.25	独立式	1	
523	GC523	番禺区	石楼镇	群星公厕	群星村市场边	72.4	独立式	1	
524	GC524	番禺区	石楼镇	大浮莲岗公厕	大浮莲岗公园旁	60	独立式	1	
525	GC525	番禺区	石楼镇	爱民街公厕	爱民街五巷一号	50	独立式	1	








序号	点位编号	行政区域	镇(街)	公厕名称	具体地址	建筑面积 (m <sup>2</sup> )	样式	广告牌数量 (块)	现状照片
526	GC526	番禺区	石楼镇	莲花山公厕	莲花山市场旁	91	独立式	1	
527	GC527	番禺区	市桥街	禺秀园公厕	禺秀园	128.8	附属式	1	
528	GC528	番禺区	市桥街	德兴垃圾站公厕	德兴垃圾站	160	附属式	1	
529	GC529	番禺区	市桥街	坑口垃圾站公厕	坑口垃圾站	88.5	附属式	1	
530	GC530	番禺区	市桥街	捷进二路公厕	捷进二路1号之一	61	独立式	1	
531	GC531	番禺区	市桥街	光明北路公厕	光明北路光明大厦侧	94.6	附属式	1	
532	GC532	番禺区	市桥街	西坊大街公厕	西坊大街28号	57.5	独立式	1	








序号	点位编号	行政区域	镇(街)	公厕名称	具体地址	建筑面积 (m <sup>2</sup> )	样式	广告牌数量 (块)	现状照片
533	GC533	番禺区	市桥街	迎曦大街公厕	迎曦大街18号之二	103.3	独立式	1	
534	GC534	番禺区	市桥街	工农大街公厕	工农大街43号之一	90	独立式	1	
535	GC535	番禺区	市桥街	三堂路公厕	三堂路62号之一	139.7	独立式	1	
536	GC536	番禺区	市桥街	大南路公厕	大南路九巷1号之一	71.25	独立式	1	
537	GC537	番禺区	市桥街	前锋大街公厕	前锋大街10巷27号之一	33	独立式	1	
538	GC538	番禺区	市桥街	光明南路公厕	光明南路五巷三横4号之一	105	独立式	1	
539	GC539	番禺区	市桥街	大西路公厕	大西路2巷7号之一	77	独立式	1	








序号	点位编号	行政区域	镇(街)	公厕名称	具体地址	建筑面积 (m <sup>2</sup> )	样式	广告牌数量(块)	现状照片
540	GC540	番禺区	市桥街	海傍后街64号侧公厕	海傍后街64号侧	51	独立式	1	
541	GC541	番禺区	市桥街	海傍后街34号公厕	海傍后街34号之一	70	独立式	1	
542	GC542	番禺区	市桥街	东涌大街公厕	东涌大街三巷1号之一	72.5	独立式	1	
543	GC543	番禺区	市桥街	工业路公厕	工业路20号市桥大桥侧	76.85	独立式	1	
544	GC544	番禺区	市桥街	环城中路公厕	环城中路3号	27	独立式	1	
545	GC545	番禺区	市桥街	桥东路公厕	桥东路十六巷1号之一	87	附属式	1	
546	GC546	番禺区	市桥街	清河东路公厕	清河东路98号之一	17.5	附属式	1	








序号	点位编号	行政区域	镇(街)	公厕名称	具体地址	建筑面积 (m <sup>2</sup> )	样式	广告牌数量(块)	现状照片
547	GC547	番禺区	市桥街	长堤东路公厕	东堤路污水站旁	86.98	独立式	1	
548	GC548	番禺区	市桥街	星海公园门球场公厕	环城中路120号星海公园门球场旁	89	附属式	1	
549	GC549	番禺区	市桥街	星海公园游乐场公厕	环城中路120号星海公园游乐场旁	70	附属式	1	
550	GC550	番禺区	市桥街	星海公园南门公厕	环城中路120号星海公园南门口	83	附属式	1	
551	GC551	番禺区	市桥街	大北公园公厕	环城中路13号对面(禺山广场旁公交站)	20	独立式	1	
552	GC552	番禺区	市桥街	平康公园公厕	平康路平康公园内	132	独立式	1	
553	GC553	番禺区	市桥街	水晶宫公厕	光明南路水晶宫内	74	独立式	1	

















序号	点位编号	行政区域	镇(街)	公厕名称	具体地址	建筑面积 (m <sup>2</sup> )	样式	广告牌数量(块)	现状照片
554	GC554	番禺区	市桥街	清河路新广场公厕	清河路新广场内	109.8	独立式	1	
555	GC555	番禺区	市桥街	顺发公园公厕	桥兴大道顺发公园内	90	独立式	1	
556	GC556	番禺区	市桥街	西丽公园公厕	长堤西路西丽公园内	80	独立式	1	
557	GC557	番禺区	市桥街	西园西门公厕	解放路西园公园内	39.59	独立式	1	
558	GC558	番禺区	市桥街	平安公厕	平安码头内	80	独立式	1	
559	GC559	番禺区	市桥街	德兴球场公厕	长堤东路德兴公园内	45	独立式	1	
560	GC560	番禺区	市桥街	市桥地铁站A出口公厕	市桥地铁站A出口	27	装配式	1	








序号	点位编号	行政区域	镇(街)	公厕名称	具体地址	建筑面积(m <sup>2</sup> )	样式	广告牌数量(块)	现状照片
561	GC561	番禺区	市桥街	番禺广场地铁站E出口公厕	市桥地铁站E出口	27	装配式	1	
562	GC562	番禺区	东环街	城北公园	城北公园	54	独立式	1	
563	GC563	番禺区	桥南街	南区公园北侧公厕	南区公园北侧	300	独立式	1	
564	GC564	番禺区	桥南街	南区公园南侧公厕	南区公园儿童区旁	55.57	独立式	1	
565	GC565	番禺区	小谷围街	1号公厕	外环西路公交站	60	独立式	1	
566	GC566	番禺区	小谷围街	2号公厕	外环西路133号灯柱	60	独立式	1	
567	GC567	番禺区	小谷围街	3号公厕	外环东路361号灯柱	60	独立式	1	








序号	点位编号	行政区域	镇(街)	公厕名称	具体地址	建筑面积 (m <sup>2</sup> )	样式	广告牌数量 (块)	现状照片
568	GC568	番禺区	小谷围街	4号公厕	外环东路175号灯柱	60	独立式	1	
569	GC569	番禺区	小谷围街	5号公厕	广工二路	60	独立式	1	
570	GC570	番禺区	小谷围街	6号公厕	广外东路与中环东路交界	100	独立式	1	
571	GC571	番禺区	小谷围街	7号公厕	华师一路与中环西路交界	100	独立式	1	
572	GC572	番禺区	小谷围街	8号公厕	中心湖广场旁	60	独立式	1	
573	GC573	番禺区	小谷围街	装配式公厕	广外东路压缩站旁	40.13	装配式	1	
574	GC574	番禺区	小谷围街	装配式公厕	国医东路与康陵路交界	34.32	装配式	1	

序号	点位编号	行政区域	镇(街)	公厕名称	具体地址	建筑面积 (m <sup>2</sup> )	样式	广告牌数量 (块)	现状照片
575	GC575	番禺区	小谷围街	装配式公厕	外环西路与星光下道交界	62	装配式	1	
576	GC576	番禺区	小谷围街	装配式公厕	中大东二路与内环路交界	62	装配式	1	
577	GC577	番禺区	小谷围街	装配式公厕	华工北路	33.17	装配式	1	
578	GC578	番禺区	小谷围街	装配式公厕	环湖路23号灯柱	33.17	装配式	1	
579	GC579	番禺区	小谷围街	装配式公厕	外环东路208号灯柱	30	装配式	1	
580	GC580	番禺区	大石街	关帝岗公园公厕	大石街岗东路关帝岗公园旁	30	独立式	1	
581	GC581	番禺区	大石街	关帝岗山顶公厕	大石街岗东路关帝岗山顶	36	独立式	1	








序号	点位编号	行政区域	镇(街)	公厕名称	具体地址	建筑面积 (m <sup>2</sup> )	样式	广告牌数量(块)	现状照片
582	GC582	番禺区	大石街	岗东路公厕1号	大石街岗东路大石垃圾压缩站旁	66	附属式	1	
583	GC583	番禺区	大石街	岗东路公厕2号	大石街岗东路大石居委会旁	40	独立式	1	
584	GC584	番禺区	洛浦街	洛浦公园公厕	洛浦公园内	-	独立式	1	
585	GC585	番禺区	洛浦街	洛浦公园南门公厕	洛浦公园内南门旁	-	独立式	1	
586	GC586	番禺区	洛浦街	洛溪新城市场公厕	洛溪新城市场旁	160	附属式	1	
587	GC587	番禺区	洛浦街	东海花园公厕	大石桥底东侧	33.17	独立式	1	
588	GC588	番禺区	洛浦街	百佳广场公厕	百佳公交站旁	43.8	独立式	1	








序号	点位编号	行政区域	镇(街)	公厕名称	具体地址	建筑面积 (m <sup>2</sup> )	样式	广告牌数量(块)	现状照片
589	GC589	番禺区	洛浦街	南浦党建公园公厕	南浦地铁站旁	70	独立式	1	
590	GC590	番禺区	石壁街	南站南路公交车站装配式公厕	南站南路公交车站场出口	40.13	装配式	1	
591	GC591	番禺区	石壁街	南站南路出租车场装配式公厕	石山大道南出租车场出口	40.13	装配式	1	
592	GC592	番禺区	钟村街	文化广场公厕	钟村街旧105国道与钟屏岔道交汇处	80	附属式	1	
593	GC593	番禺区	钟村街	胜石河公厕	钟韦路胜石河西岸旁	81	独立式	1	
594	GC594	番禺区	钟村街	金顶街公厕	钟村街解放路工商所旁	70.4	独立式	1	
595	GC595	番禺区	钟村街	钟村街镇标公厕	钟村街镇标公园内	54.912	独立式	1	








序号	点位编号	行政区域	镇(街)	公厕名称	具体地址	建筑面积 (m <sup>2</sup> )	样式	广告牌数量 (块)	现状照片
596	GC596	番禺区	大龙街	鱼苗场公厕	基龙西路	130	独立式	1	
597	GC597	番禺区	沙湾街	中心市场公厕	中心市场后面	60	独立式	1	
598	GC598	番禺区	沙湾街	安宁广场公厕	安宁广场沙湾社区旁	172	独立式	1	
599	GC599	番禺区	沙湾街	文峰塔公厕	文锋路(文峰塔旁)	60	独立式	1	
600	GC600	南沙区	大岗镇	豪岗大道环卫公厕	大岗镇环镇西路36号之一	40	独立式	1	
601	GC601	南沙区	大岗镇	大岗镇客家村环卫公厕	大岗镇聚龙坊30号之一	50	独立式	1	
602	GC602	南沙区	大岗镇	庙街环卫公厕	大岗镇庙后街39号之一	40	附属式	1	








序号	点位编号	行政区域	镇(街)	公厕名称	具体地址	建筑面积 (m <sup>2</sup> )	样式	广告牌数量 (块)	现状照片
603	GC603	南沙区	大岗镇	群力街环卫公厕	大岗镇兴业路15号之一	50	附属式	1	
604	GC604	南沙区	大岗镇	大岗市场环卫公厕	大岗镇成聚东路 102号	40	独立式	1	
605	GC605	南沙区	大岗镇	大岗中巴士站环卫公厕	大岗镇潮福街24号之一	50	附属式	1	
606	GC606	南沙区	大岗镇	大岗镇长堤环卫公厕	大岗镇长堤路四巷3号	50	独立式	1	
607	GC607	南沙区	大岗镇	大岗镇新村五街环卫公厕	大岗镇新村五街5号之一	40	附属式	1	
608	GC608	南沙区	大岗镇	镇南路环卫公厕	大岗镇镇南路84号之一	40	附属式	1	
609	GC609	南沙区	大岗镇	潭山小学环卫公厕	大岗镇潭山路五横巷5号之一	40	独立式	1	

















序号	点位编号	行政区域	镇(街)	公厕名称	具体地址	建筑面积 (m²)	样式	广告牌数量(块)	现状照片
610	GC610	南沙区	大岗镇	大岗镇上村村环卫公厕	大岗镇博爱路70号之一	50	独立式	1	
611	GC611	南沙区	大岗镇	人民路环卫公厕	大岗镇人民路塘新街1号边	50	独立式	1	
612	GC612	南沙区	大岗镇	潭洲车站环卫公厕	大岗镇欣荣路潭洲车站边	40	独立式	1	
613	GC613	南沙区	大岗镇	环城北路环卫公厕	大岗镇环城北路新村二横街3号之一	50	独立式	1	
614	GC614	南沙区	大岗镇	环城南路环卫公厕	大岗镇环城南路36号之一	40	独立式	1	
615	GC615	南沙区	大岗镇	长堤路环卫公厕	大岗镇长堤东路八巷2号之一	50	独立式	1	
616	GC616	南沙区	大岗镇	大岗镇江滘公园环卫公厕	大岗镇江滘公园	40	独立式	1	








序号	点位编号	行政区域	镇(街)	公厕名称	具体地址	建筑面积 (m <sup>2</sup> )	样式	广告牌数量(块)	现状照片
617	GC617	南沙区	大岗镇	大岗镇大华环卫公厕	大岗镇长堤路4号	80	独立式	1	
618	GC618	南沙区	大岗镇	大岗镇全民健身广场环卫公厕	大岗全民健身广场	80	独立式	1	
619	GC619	南沙区	大岗镇	十八罗汉山森林公园金屏山景区环卫公厕	十八罗汉山森林公园金屏山景区	70	独立式	1	
620	GC620	南沙区	大岗镇	十八罗汉山森林公园仙庙景区环卫公厕	十八罗汉山森林公园仙庙景区	70	独立式	1	
621	GC621	南沙区	东涌镇	东祥园环卫公厕	东祥园二街49号侧	80	独立式	1	
622	GC622	南沙区	东涌镇	东涌公园环卫公厕	东涌公园	50	独立式	1	
623	GC623	南沙区	东涌镇	东涌文化广场环卫公厕	东涌文化广场	65	独立式	1	








序号	点位编号	行政区域	镇(街)	公厕名称	具体地址	建筑面积(m <sup>2</sup> )	样式	广告牌数量(块)	现状照片
624	GC624	南沙区	东涌镇	鱼窝头文化广场环卫公厕	鱼窝头文化广场	60	独立式	1	
625	GC625	南沙区	东涌镇	如兴街环卫公厕	鱼窝头社区同康路如兴街19号旁	30	独立式	1	
626	GC626	南沙区	东涌镇	东涌中学篮球场环卫公厕	东涌中学篮球场	28	独立式	1	
627	GC627	南沙区	东涌镇	东深公园环卫公厕	鱼窝头东深公园	12.96	独立式	1	
628	GC628	南沙区	东涌镇	党群活动中心环卫公厕	党群活动中心	26.6	附属式	1	
629	GC629	南沙区	东涌镇	鱼窝头旧政府环卫公厕	鱼窝头旧政府后面	25.65	独立式	1	
630	GC630	南沙区	东涌镇	东涌镇富裕路环卫公厕	南沙区东涌镇鱼窝头社区富裕路	80	独立式	1	

序号	点位编号	行政区域	镇(街)	公厕名称	具体地址	建筑面积 (m <sup>2</sup> )	样式	广告牌数量 (块)	现状照片
631	GC631	南沙区	东涌镇	东涌镇大稳村瓜果绿道环卫公厕	南沙区东涌镇大稳村瓜果绿道内	86.15	独立式	1	
632	GC632	南沙区	东涌镇	东涌镇东导村环卫公厕	南沙区东涌镇东导村社区卫生站旁	86.15	独立式	1	
633	GC633	南沙区	东涌镇	东涌镇启新路南涌市场环卫公厕	南沙区东涌镇启新路南涌市场内	50.43	独立式	1	
634	GC634	南沙区	横沥镇	兆丰路环卫公厕	兆丰路 138号	85.26	独立式	1	
635	GC635	南沙区	横沥镇	中环路环卫公厕	同福街好宜家商场旁边	68.255	独立式	1	
636	GC636	南沙区	横沥镇	横沥镇发源路1号环卫公厕	横沥镇发源路1号	70	移动式	1	
637	GC637	南沙区	横沥镇	横沥镇横沥立交环卫公厕	横沥镇横沥立交附近	86.15	移动式	1	








序号	点位编号	行政区域	镇(街)	公厕名称	具体地址	建筑面积 (m <sup>2</sup> )	样式	广告牌数量 (块)	现状照片
638	GC638	南沙区	横沥镇	横沥镇新村村委环卫公厕	横沥镇新村村委旁	55.8	移动式	1	
639	GC639	南沙区	横沥镇	横沥镇新兴街环卫公厕	横沥镇新兴街	80	移动式	1	
640	GC640	南沙区	横沥镇	横沥镇政务服务中心便民公厕	横沥镇中环路125号对面司法所西侧	51.58	移动式	1	
641	GC641	南沙区	黄阁镇	黄阁小虎岛环卫公厕	黄阁镇黄阁大道北	50	独立式	1	
642	GC642	南沙区	黄阁镇	黄阁镇南涌口村公园环卫公厕	南沙街南涌口村公园	72.6	独立式	1	
643	GC643	南沙区	黄阁镇	黄阁镇留东村环卫公厕	黄阁镇留东村	78.2	独立式	1	
644	GC644	南沙区	黄阁镇	黄阁镇大埗头环卫公厕	鸡谷山路、麒麟西路路口	92.6	独立式	1	








序号	点位编号	行政区域	镇(街)	公厕名称	具体地址	建筑面积 (m <sup>2</sup> )	样式	广告牌数量 (块)	现状照片
645	GC645	南沙区	黄阁镇	黄阁镇体育公园环卫公厕	黄阁镇体育公园	145	独立式	1	
646	GC646	南沙区	黄阁镇	黄阁镇黄阁大道南环卫公厕	黄阁镇黄阁大道南与南涌口路交接处西北侧	86.15	独立式	1	
647	GC647	南沙区	黄阁镇	黄阁镇大井村环卫公厕	黄阁镇大井村南塘公园旁	80	独立式	1	
648	GC648	南沙区	黄阁镇	黄阁镇大井村南塘公园环卫公厕	黄阁镇大井村南塘公园	80	移动式	1	
649	GC649	南沙区	榄核镇	星海文化广场环卫公厕	榄核镇广场路	165.22	移动式	1	
650	GC650	南沙区	榄核镇	榄核镇社区下街公园环卫公厕	榄核镇社区下街公园	70	移动式	1	
651	GC651	南沙区	榄核镇	榄核镇顺河村环卫公厕	南沙区榄核镇顺河村村委旁	50.43	移动式	1	








序号	点位编号	行政区域	镇(街)	公厕名称	具体地址	建筑面积 (m <sup>2</sup> )	样式	广告牌数量(块)	现状照片
652	GC652	南沙区	榄核镇	榄核镇大坳村环卫公厕	南沙区榄核镇大坳村卫生站旁	50.43	移动式	1	
653	GC653	南沙区	榄核镇	榄核镇滘涌星海公园环卫公厕	榄核镇滘涌村星海公园内	78.66	移动式	1	
654	GC654	南沙区	龙穴街	龙穴街龙尾环卫公厕	南沙区龙穴路龙尾	78	独立式	1	
655	GC655	南沙区	龙穴街	龙穴街龙穴岛度假村环卫公厕	龙穴岛度假村	70	独立式	1	
656	GC656	南沙区	龙穴街	龙穴街龙穴岛龙中公厕	南沙区龙穴路龙中	78	独立式	1	
657	GC657	南沙区	龙穴街	龙穴街保税港区公厕	南沙区龙穴街保税港区入口旁	104.72	移动式	1	
658	GC658	南沙区	南沙街	南沙街文化广场环卫公厕	南沙旧镇文化广场内	58.8	独立式	1	








序号	点位编号	行政区域	镇(街)	公厕名称	具体地址	建筑面积 (m <sup>2</sup> )	样式	广告牌数量 (块)	现状照片
659	GC659	南沙区	南沙街	海傍路环卫公厕	南沙街海傍路	153.4	独立式	1	
660	GC660	南沙区	南沙街	水产路环卫公厕	南沙街水产路	136	独立式	1	
661	GC661	南沙区	南沙街	金洲地铁中大城公厕	双山大道金洲地铁站旁	72	独立式	1	
662	GC662	南沙区	南沙街	南沙街南横村环卫公厕	南横村篮球场	78.2	独立式	1	
663	GC663	南沙区	南沙街	南沙街板头市场环卫公厕	南沙街板头市场	78.2	独立式	1	
664	GC664	南沙区	南沙街	滨海公园环卫公厕	科海路东侧滨海公园停车场	117	独立式	1	
665	GC665	南沙区	南沙街	南沙街坦头村环卫公厕	南沙街坦头村篮球场旁	78.2	独立式	1	










序号	点位编号	行政区域	镇(街)	公厕名称	具体地址	建筑面积 (m <sup>2</sup> )	样式	广告牌数量(块)	现状照片
666	GC666	南沙区	南沙街	南沙街深湾村府环卫公厕	深湾村	50.43	独立式	1	
667	GC667	南沙区	南沙街	南沙街大涌村环卫公厕	南沙街大涌公园	104.72	独立式	1	
668	GC668	南沙区	南沙街	南沙街塘坑中街环卫公厕	南沙区南沙街塘坑中街	80	独立式	1	
669	GC669	南沙区	南沙街	南沙街九王庙公园环卫公厕	南沙街九王庙公园旁	86.15	独立式	1	
670	GC670	南沙区	南沙街	南沙街金苑小区环卫公厕	南沙街金苑小区旁	80	独立式	1	
671	GC671	南沙区	万顷沙镇	新垦文体公园环卫公厕	新垦社区新垦文体公园	180	独立式	1	
672	GC672	南沙区	万顷沙镇	新垦工业路环卫公厕	新垦社区工业路旁	80	独立式	1	

序号	点位编号	行政区域	镇(街)	公厕名称	具体地址	建筑面积 (m <sup>2</sup> )	样式	广告牌数量(块)	现状照片
673	GC673	南沙区	万顷沙镇	万顷沙镇公园环卫公厕	十三涌下涌东侧万顷沙镇公园内	122.46	独立式	1	
674	GC674	南沙区	南沙街	南北台社区公厕	南北台社区	45	独立式	1	
675	GC675	南沙区	珠江街	珠江东路十三巷环卫公厕	珠江东路十三巷	84.7	独立式	1	
676	GC676	南沙区	珠江街	珠江中路9号边环卫公厕	珠江中路9号旁边	72	独立式	1	
677	GC677	南沙区	珠江街	珠江街礼隆社区公厕	广州市南沙区珠江街珠糖三路十一巷北侧	33.17	移动式	1	
678	GC678	南沙区	珠江街	文化广场公厕	广州市南沙区珠江街文化广场篮球场旁	104.72	移动式	1	
679	GC679	南沙区	珠江街	侨新队公厕	兆安街二巷62-1附近	33.17	移动式	1	

序号	点位编号	行政区域	镇(街)	公厕名称	具体地址	建筑面积 (m <sup>2</sup> )	样式	广告牌数量 (块)	现状照片
680	GC680	从化区	街口街	村前路公厕	从化区街口街村前路41号左侧	62.28	独立式	1	
681	GC681	从化区	街口街	河堤篮球场公厕	从化区街口街河滨南路(河堤篮球场侧)	47	独立式	1	
682	GC682	从化区	江埔街	地铁站公厕	从化区从城大道广场内	80.1	独立式	1	
683	GC683	从化区	太平镇	古市广场公厕	太平镇古市广场旁	80	独立式	1	
684	GC684	从化区	太平镇	神岗市场公厕	太平镇神岗市场内	30	独立式	1	
685	GC685	从化区	温泉镇	龙岗新市场公厕	从化区温泉镇龙岗新市场	80	独立式	1	
686	GC686	从化区	温泉镇	龙岗旧市场公厕	从化区温泉镇龙岗旧市场	80	独立式	1	

序号	点位编号	行政区域	镇(街)	公厕名称	具体地址	建筑面积 (m <sup>2</sup> )	样式	广告牌数量 (块)	现状照片
687	GC687	从化区	温泉镇	石坑市场公厕	从化区温泉镇石坑市场	100	独立式	1	
688	GC688	从化区	鳌头镇	鳌头市场公厕	鳌头镇城鳌大道西鳌头市场	35	附属式	1	
689	GC689	增城区	荔城街道	莲塘公厕	莲塘春色服务中心	130	独立式	1	
690	GC690	增城区	石滩镇	石滩公厕公厕	东西主干道	0	独立式	1	
691	GC691	增城区	石滩镇	前进路公厕	石滩镇前进路3号	60	独立式	1	
692	GC692	增城区	仙村镇	紫薇花园公厕	紫薇花园内	70	独立式	1	
693	GC693	增城区	新塘镇	新塘镇政府公厕	新塘镇新塘公园演艺长廊公厕	55.9	独立式	1	

序号	点位编号	行政区域	镇(街)	公厕名称	具体地址	建筑面积(m <sup>2</sup> )	样式	广告牌数量(块)	现状照片
694	GC694	增城区	新塘镇	新塘镇政府公厕1	新塘镇府前路新塘分局旁	55.9	独立式	1	
695	GC695	增城区	新塘镇	新塘镇政府公厕2	新塘镇府前路新塘公园内	66.17	附属式	1	
696	GC696	增城区	永宁街道	无忧花园公厕	无忧花园内	70	独立式	1	
697	GC697	增城区	永宁街道	沙宁公路与创业大道平交口	开发区沙宁路与创业大道平交口	0	独立式	1	
698	GC698	增城区	永宁街道	永和公厕	永联路68号	80	独立式	1	
699	GC699	增城区	增江街道	东区市场公厕	增江街道光明东路	40	独立式	1	
700	GC700	增城区	正果镇	正南街公厕	正果镇正南街	35	独立式	1	

序号	点位编号	行政区域	镇(街)	公厕名称	具体地址	建筑面积 (m <sup>2</sup> )	样式	广告牌数量 (块)	现状照片
701	GC701	增城区	正果镇	正新街公厕	正果镇正新街	24	独立式	1	
702	GC702	增城区	中新镇	中新广场公厕	中新镇中新广场旁	120	独立式	1	
703	GC703	增城区	中新镇	银河公厕	中新镇福和片银河北路	0	独立式	1	
704	GC704	增城区	朱村街道	先科路公厕	朱村街先科路地铁口停车区	120	独立式	1	
合计								704	

13.4 智慧灯杆户外广告点位信息统计表

序号	点位编号	行政区域	道路名称	道路类型	里程 (km)	设置户外广告的智慧灯杆杆数 (根)	广告牌最小间距 (米)	广告牌数量 (块)
s	ZHDG01	越秀区	农林下路	主干路	2.6	100	25	100
2	ZHDG02	越秀区	八旗二马路	次干路	1.4	30	30	30
3	ZHDG03	越秀区	北京路南段	支路	1.4	20	40	20
4	ZHDG04	越秀区	大德路	次干路	2.4	32	25	32
5	ZHDG05	越秀区	大南路	次干路	1.2	40	30	40
6	ZHDG06	越秀区	府学西街	支路	1.0	17	30	17
7	ZHDG07	越秀区	广州起义路	次干路	2.4	40	30	40
8	ZHDG08	越秀区	下塘西路	次干路	1.8	36	30	36
9	ZHDG09	越秀区	越秀南路	次干路	1.5	28	30	28
10	ZHDG10	越秀区	较场东路	次干路	0.8	12	30	12
11	ZHDG11	越秀区	较场西路	次干路	1.2	17	30	17
12	ZHDG12	越秀区	吉祥路	次干路	1.8	60	30	60
13	ZHDG13	越秀区	教育路	次干路	1.2	40	30	40
14	ZHDG14	越秀区	解放南路	主干路	1.4	47	30	47
15	ZHDG15	越秀区	连新路	次干路	2.0	66	30	66
16	ZHDG16	越秀区	泰康路	次干路	1.2	20	30	20
17	ZHDG17	越秀区	万福路	次干路	1.8	30	30	30
18	ZHDG18	越秀区	文德路	次干路	1.4	21	40	21
19	ZHDG19	越秀区	文明路	次干路	2.2	37	40	37
20	ZHDG20	越秀区	环市西路	主干路	6.2	150	45	150
21	ZHDG21	越秀区	环市东路	主干路	7.6	176	45	176
22	ZHDG22	越秀区	环市中路	主干路	4.0	90	45	90
23	ZHDG23	越秀区	站南路	主干路	1.6	50	25	50
24	ZHDG24	越秀区	站前路	次干路	3.4	100	25	100
25	ZHDG25	越秀区	人民北路	主干路	5.2	121	25	121
26	ZHDG26	越秀区	烟雨路	主干路	2.2	60	25	60
27	ZHDG27	海珠区	新港东路 (会展西路至会展东路段)	主干路	2.6	100	25	100
28	ZHDG28	海珠区	昌岗路	主干路	3.4	74	30	74
29	ZHDG29	海珠区	金沙路	次干路	1.2	25	30	25
30	ZHDG30	海珠区	江南西路	主干路	1.6	70	25	70

序号	点位编号	行政区域	道路名称	道路类型	里程 (km)	设置户外广告的智慧灯杆杆数 (根)	广告牌最小间距 (米)	广告牌数量 (块)
31	ZHDG31	海珠区	凤浦中路	次干路	4.4	144	30	144
32	ZHDG32	海珠区	广州塔路	次干路	1.4	46	30	46
33	ZHDG33	海珠区	会展西路 (阅江路至新港东路段)	主干路	1.0	50	30	50
34	ZHDG34	海珠区	会展东路 (阅江路至新港东路段)	主干路	1.0	50	30	50
35	ZHDG35	海珠区	新滘西路 (石溪段)	主干路	2.4	80	30	80
36	ZHDG36	海珠区	琶洲大道	主干路	4.4	148	30	148
37	ZHDG37	海珠区	芳园路	次干路	1.8	90	30	90
38	ZHDG38	海珠区	海洲路	次干路	1.2	60	30	60
39	ZHDG39	海珠区	展场东路	次干路	1.2	40	30	40
40	ZHDG40	海珠区	展场南路	次干路	2.0	68	30	68
41	ZHDG41	海珠区	展场西路	次干路	1.2	40	30	40
42	ZHDG42	海珠区	江南大道	主干路	4.6	100	30	100
43	ZHDG43	海珠区	江南东路	支路	1.0	32	30	32
44	ZHDG44	海珠区	磨碟沙路	主干路	3.8	80	35	80
45	ZHDG45	海珠区	双塔路	主干路	2.0	68	30	68
46	ZHDG46	海珠区	万松路	其他	0.8	13	35	13
47	ZHDG47	海珠区	新港中路	主干路	4.6	154	30	154
48	ZHDG48	海珠区	杏林大街	支路	0.4	7	45	7
49	ZHDG49	海珠区	杏坛大街	支路	0.6	10	45	10
50	ZHDG50	海珠区	杏园大街	支路	0.8	13	45	13
51	ZHDG51	海珠区	暄悦西街	支路	1.3	22	45	22
52	ZHDG52	海珠区	艺洲路	次干路	3.0	120	30	120
53	ZHDG53	海珠区	艺苑路	次干路	1.5	80	30	80
54	ZHDG54	海珠区	艺景路	次干路	1.4	46	30	46
55	ZHDG55	海珠区	昭悦路	主干路	1.4	46	30	46
56	ZHDG56	海珠区	紫丹大街	支路	1.2	20	30	20
57	ZHDG57	海珠区	紫金大街	其他	0.6	10	30	10
58	ZHDG58	海珠区	紫山大街	支路	0.6	10	30	10
59	ZHDG59	海珠区	宝岗大道	主干路	6.6	220	30	220
60	ZHDG60	海珠区	翠宝路	次干路	1.4	46	30	46
61	ZHDG61	海珠区	东晓南路	主干路	7.2	216	30	216



序号	点位编号	行政区域	道路名称	道路类型	里程 (km)	设置户外广告的智慧灯杆杆数 (根)	广告牌最小间距 (米)	广告牌数量 (块)
62	ZHDG62	海珠区	敦丰路	次干路	1.4	47	30	47
63	ZHDG63	海珠区	凤岗路	其他	0.8	26	30	26
64	ZHDG64	海珠区	工业大道南	主干路	3.4	112	30	112
65	ZHDG65	海珠区	工业大道中	主干路	4.0	130	30	130
66	ZHDG66	海珠区	江南大道南 (东晓南段)	主干路	2.4	80	30	80
67	ZHDG67	海珠区	江晓路	次干路	1.0	30	30	30
68	ZHDG68	海珠区	江燕南路	支路	0.8	24	30	24
69	ZHDG69	海珠区	上渡路	次干路	1.2	36	30	36
70	ZHDG70	海珠区	下渡路	次干路	0.8	24	30	24
71	ZHDG71	海珠区	新港西路	主干路	6.8	180	30	180
72	ZHDG72	荔湾区	宝华路	其他	1.6	26	30	26
73	ZHDG73	荔湾区	多宝路	支路	2.2	36	30	36
74	ZHDG74	荔湾区	环市西路 (荔湾段)	主干路	3.4	113	30	113
75	ZHDG75	荔湾区	崇文二路	主干路	2.4	60	30	60
76	ZHDG76	荔湾区	崇文四路	主干路	1.6	50	30	50
77	ZHDG77	荔湾区	荔勤北路	次干道	1.4	50	30	50
78	ZHDG78	荔湾区	德星路	其他	0.8	14	30	14
79	ZHDG79	荔湾区	康王南路	主干路	1.8	58	30	58
80	ZHDG80	荔湾区	人民南路	主干路	1.8	60	30	60
81	ZHDG81	荔湾区	上下九路	其他	2.6	86	30	86
82	ZHDG82	荔湾区	十八甫北路	支路	0.4	7	30	7
83	ZHDG83	荔湾区	十三甫路	其他	0.6	10	30	10
84	ZHDG84	荔湾区	文昌南路	次干路	1.0	17	30	17
85	ZHDG85	荔湾区	长寿西路	次干路	1.2	20	30	20
86	ZHDG86	荔湾区	站前一街	次干路	1.2	20	30	20
87	ZHDG87	荔湾区	流花路	次干路	1.8	60	30	60
88	ZHDG88	荔湾区	流花新街	其他	0.8	26	30	26
89	ZHDG89	荔湾区	站前横路	次干路	1.0	30	30	30
90	ZHDG90	荔湾区	站西路	其他	1.2	40	30	40
91	ZHDG91	荔湾区	中展里	其他	0.6	10	30	10
92	ZHDG92	荔湾区	逢源路	支路	1.8	30	30	30

序号	点位编号	行政区域	道路名称	道路类型	里程 (km)	设置户外广告的智慧灯杆杆数 (根)	广告牌最小间距 (米)	广告牌数量 (块)
93	ZHDG93	荔湾区	黄沙大道	主干路	4.6	94	30	94
94	ZHDG94	荔湾区	黄沙后道	支路	0.6	15	30	15
95	ZHDG95	荔湾区	龙津西路	次干路	2.6	44	30	44
96	ZHDG96	荔湾区	泮塘路	次干路	0.8	13	30	13
97	ZHDG97	荔湾区	康王中路	主干路	1.6	58	30	58
98	ZHDG98	荔湾区	西华路	主干路	3.2	106	30	106
99	ZHDG99	荔湾区	恩宁路	主干路	1.6	53	30	53
100	ZHDG100	荔湾区	鹅潭大道 (新建)	次干路	2.6	86	30	86
101	ZHDG101	荔湾区	花地大道北	主干路	4.6	150	30	150
102	ZHDG102	荔湾区	如意坊路	次干路	0.4	13	30	13
103	ZHDG103	天河区	冼村路 (黄埔大道至临江大道段)	次干路	3	50	25	50
104	ZHDG104	天河区	兴国路 (金穗路至猎德西浦大街段)	次干路	2	70	25	70
105	ZHDG105	天河区	猎德西浦大街	次干路	1	12	25	12
106	ZHDG106	天河区	天河东路	主干路	3.2	90	30	90
107	ZHDG107	天河区	花城大道 (冼村路至猎德大道段)	主干路	1.5	50	30	50
108	ZHDG108	天河区	兴盛路 (冼村路至猎德大道段)	次干路	1.2	50	30	50
109	ZHDG109	天河区	花城广场	广场步行街	3.3	61	40	61
110	ZHDG110	天河区	潭村路	次干路	1.8	60	30	60
111	ZHDG111	天河区	马场路 (花城大道-黄埔大道段)	次干路	1.8	60	30	60
112	ZHDG112	天河区	平川路	支路	1	17	30	17
113	ZHDG113	天河区	东圃大马路	次干路	1.2	40	30	40
114	ZHDG114	天河区	车陂路 (中山大道至临江大道段)	主干路	3	50	30	50
115	ZHDG115	天河区	体育西路	主干路	3.2	69	30	69
116	ZHDG116	天河区	体育东路	主干路	3.2	70	30	70
117	ZHDG117	天河区	五山路	次干路	2.2	47	30	47
118	ZHDG118	天河区	石牌东路	次干路	2	32	30	32
119	ZHDG119	天河区	林和西路	主干路	3.6	50	30	50
120	ZHDG120	天河区	林和东路	主干路	2.4	50	30	50
121	ZHDG121	天河区	天河北路	主干路	6.4	100	30	100
122	ZHDG122	天河区	天河南一路	支路	1.4	30	30	30
123	ZHDG123	天河区	正佳大街	支路	0.6	15	30	15

序号	点位编号	行政区域	道路名称	道路类型	里程 (km)	设置户外广告的智慧灯杆杆数 (根)	广告牌最小间距 (米)	广告牌数量 (块)
124	ZHDG124	天河区	天河路	主干路	6.8	200	30	200
125	ZHDG125	天河区	天河城大街	支路	0.6	15	30	15
126	ZHDG126	天河区	华文街	支路	0.6	5	40	5
127	ZHDG127	天河区	文华街	支路	0.6	5	40	5
128	ZHDG128	天河区	珠江东路	主干路	2.6	86	30	86
129	ZHDG129	天河区	珠江西路	主干路	2.6	86	30	86
130	ZHDG130	天河区	华夏路	主干路	3.0	120	30	120
131	ZHDG131	天河区	华成路	支路	1.8	40	30	40
132	ZHDG132	天河区	华穗路	次干路	3.2	104	30	104
133	ZHDG133	天河区	金穗路	次干路	5.6	150	30	150
134	ZHDG134	天河区	海风路	次干路	1.1	60	30	60
135	ZHDG135	天河区	海月路	次干路	1.8	100	30	100
136	ZHDG136	天河区	水荫路 (天河段)	支路	1.6	40	30	40
137	ZHDG137	天河区	先烈东路	主干路	2.4	80	30	80
138	ZHDG138	天河区	东方二路	次干路	0.6	15	30	15
139	ZHDG139	天河区	东方三路	次干路	1.4	40	30	40
140	ZHDG140	天河区	东方一路	次干路	1.4	46	30	46
141	ZHDG141	天河区	东璟街	支路	0.6	10	30	10
142	ZHDG142	白云区	云城东路	主干路	9.4	100	30	100
143	ZHDG143	白云区	云城西路	主干路	9.4	100	30	100
144	ZHDG144	白云区	云城南二路	主干路	1.2	30	30	30
145	ZHDG145	白云区	云城南三路	主干路	1.2	30	30	30
146	ZHDG146	白云区	云城南四路	主干路	1.4	50	30	50
147	ZHDG147	白云区	云城南一路	主干路	1.2	30	30	30
148	ZHDG148	白云区	京溪路	次干路	2.0	44	30	44
149	ZHDG149	白云区	齐心路	次干路	1.5	32	30	32
150	ZHDG150	白云区	云霄路	次干路	1.5	36	30	36
151	ZHDG151	白云区	汇侨路	次干路	2.0	34	30	34
152	ZHDG152	白云区	棠乐路	支路	0.8	28	30	28
153	ZHDG153	白云区	云城中二路	主干路	0.8	28	30	28
154	ZHDG154	白云区	云城中三路	主干路	0.8	28	30	28

序号	点位编号	行政区域	道路名称	道路类型	里程 (km)	设置户外广告的智慧灯杆杆数 (根)	广告牌最小间距 (米)	广告牌数量 (块)
155	ZHDG155	白云区	云城中一路	主干路	2.0	68	30	68
156	ZHDG156	白云区	云城北二路	主干路	0.8	28	30	28
157	ZHDG157	白云区	云城北一路	主干路	0.8	28	30	28
158	ZHDG158	花都区	曙光北路	次干路	2.0	60	30	60
159	ZHDG159	花都区	杜鹃一街	支路	1.0	28	30	28
160	ZHDG160	花都区	蓝楹街	次干路	4.6	60	30	60
161	ZHDG161	花都区	凤凰北路	主干路	3.4	50	30	50
162	ZHDG162	花都区	黄槐路	次干路	1.4	30	30	30
163	ZHDG163	花都区	工业大道东	主干路	3.2	107	30	107
164	ZHDG164	花都区	广州北站道路	其他	1.0	16	30	16
165	ZHDG165	花都区	花都建设路	支路	3.0	90	30	90
166	ZHDG166	花都区	花都站前路	支路	2.0	60	30	60
167	ZHDG167	花都区	建设北路	主干路	11.0	350	30	350
168	ZHDG168	花都区	农新路	主干路	3.4	50	30	50
169	ZHDG169	花都区	新街大道	次干路	3.8	120	30	120
170	ZHDG170	番禺区	南站北路	主干路	1.8	60	30	60
171	ZHDG171	番禺区	南站南路	主干路	2.4	80	30	80
172	ZHDG172	番禺区	石浦大道北	主干路	0.6	20	30	20
173	ZHDG173	番禺区	石浦大道南	主干路	2.2	74	30	74
174	ZHDG174	番禺区	石山大道南	主干路	3.4	70	30	70
175	ZHDG175	番禺区	石兴大道北	主干路	3.6	16	30	16
176	ZHDG176	番禺区	石兴大道南	主干路	3.6	18	30	18
177	ZHDG177	番禺区	万博二路	支路	2.2	38	25	38
178	ZHDG178	番禺区	万博四路	支路	0.8	14	25	14
179	ZHDG179	番禺区	汇智三路	支路	0.6	20	25	20
180	ZHDG180	番禺区	万博一路	支路	2.0	68	25	68
181	ZHDG181	番禺区	万惠二路	支路	2.0	66	25	66
182	ZHDG182	番禺区	万惠一路	支路	1.4	22	25	22
183	ZHDG183	番禺区	长隆正门路	其他	1.6	24	30	24
184	ZHDG184	番禺区	朝阳东路	次干路	4.0	71	30	71
185	ZHDG185	番禺区	朝阳西路	次干路	1.2	21	30	21

序号	点位编号	行政区域	道路名称	道路类型	里程 (km)	设置户外广告的智慧灯杆杆数 (根)	广告牌最小间距 (米)	广告牌数量 (块)
186	ZHDG186	番禺区	福翠路	次干路	6.2	104	30	104
187	ZHDG187	番禺区	富石路	次干路	4.6	78	30	78
188	ZHDG188	番禺区	国泰路	支路	2.2	33	30	33
189	ZHDG189	番禺区	兴南大道	主干路	5.4	91	30	91
190	ZHDG190	番禺区	兴业大道	主干路	23.4	150	30	150
191	ZHDG191	南沙区	凤凰大道	主干路	10.4	300	30	300
192	ZHDG192	南沙区	海滨路	主干路	3	100	30	100
193	ZHDG193	南沙区	南府路	主干路	2.4	60	30	60
194	ZHDG194	南沙区	林荫路	支路	1.4	50	30	50
195	ZHDG195	南沙区	江灵北路	主干路	6	150	30	150
196	ZHDG196	南沙区	江灵南路	主干路	6.6	150	30	150
197	ZHDG197	南沙区	湾晟南一街	次干路	1	30	30	30
198	ZHDG198	南沙区	湾晟南二街	次干路	2.6	60	30	60
199	ZHDG199	南沙区	湾晟路	次干路	2.2	50	30	50
200	ZHDG200	南沙区	湾晟北一街	次干路	0.8	20	30	20
201	ZHDG201	南沙区	湾晟北二街	次干路	1.4	30	30	30
202	ZHDG202	南沙区	纵三路	支路	0.8	20	30	20
203	ZHDG203	南沙区	潭洲路	次干路	1.6	30	30	30
204	ZHDG204	南沙区	飞沙路	次干路	1.8	30	30	30
205	ZHDG205	从化区	御泉大道	主干路	3.4	30	30	30
206	ZHDG206	从化区	温泉东路	支路	5.2	80	30	80
207	ZHDG207	从化区	温泉西路	支路	3.6	50	30	50
208	ZHDG208	增城区	爱民大道	主干路	3.2	52	30	52
209	ZHDG209	增城区	府佑路	次干路	4.2	140	30	140
210	ZHDG210	增城区	观翠路	次干路	2	60	30	60
211	ZHDG211	增城区	光明西路	主干路	3	100	30	100
212	ZHDG212	增城区	惠民路	次干路	1.2	40	30	40
213	ZHDG213	增城区	荔景大道	主干路	3.8	124	30	124
214	ZHDG214	增城区	荔乡路	主干路	4	132	30	132
215	ZHDG215	增城区	荔兴路	次干路	1.8	46	30	46
216	ZHDG216	增城区	增城大道	主干路	4	132	30	132

序号	点位编号	行政区域	道路名称	道路类型	里程 (km)	设置户外广告的智慧灯杆杆数 (根)	广告牌最小间距 (米)	广告牌数量 (块)
217	ZHDG217	增城区	惠民路 (原: 增城区政府路)	其他	6	100	30	100
218	ZHDG218	增城区	东部交通枢纽瑶田路	支路	3.8	100	30	100
219	ZHDG219	增城区	东部交通枢纽中心周边路网	支路	3.4	80	30	80
220	ZHDG220	增城区	广州东部交通枢纽中心	支路	8.4	180	30	180
合计						13636	—	13636

13.5 报刊亭户外广告点位信息统计表

序号	点位编号	唯一码	行政区域	镇(街)	具体地址	样式	广告牌数量(块)
1	BKT01	3266	越秀区	北京街	榨粉街15号对面	新型报刊亭	3
2	BKT02	2825	越秀区	北京街	中山五路(路南)公交中山五路站①西侧	新型报刊亭	3
3	BKT03	2618	越秀区	北京街	教育路(路西)与中山五路交界西南角地铁公园前D入口对出	新型报刊亭	3
4	BKT04	2216	越秀区	北京街	越华路(路北)118号大门西侧中国国际航空公司对出	新型报刊亭	3
5	BKT05	2621	越秀区	北京街	广卫路(路南)与广仁路交界东南角中国邮政储蓄银行门前东侧	新型报刊亭	3
6	BKT06	2210	越秀区	北京街	广大路(路西)36号金煌食家对面	新型报刊亭	3
7	BKT07	2625	越秀区	北京街	仓边路(路东)南方公证处南侧	新型报刊亭	3
8	BKT08	2627	越秀区	北京街	吉祥路(路西)与广卫路交界西南角人民公园对出	新型报刊亭	3
9	BKT09	2628	越秀区	北京街	仓边路(路西)77号广州糖烟酒门前右侧	新型报刊亭	3
10	BKT10	2630	越秀区	北京街	豪贤路(路北)186号西侧	新型报刊亭	3
11	BKT11	2631	越秀区	北京街	广卫路(路北)18号南湖旅游大厦门前	新型报刊亭	3
12	BKT12	2632	越秀区	北京街	越华路(路北)112号与正南路交界西北角珠江国际大厦东侧	新型报刊亭	3
13	BKT13	2633	越秀区	北京街	广卫路(路北)与广仁路交界西北角交通银行门前	新型报刊亭	3
14	BKT14	2634	越秀区	北京街	广仁路(路东)10号宣传栏前	新型报刊亭	3
15	BKT15	1090	越秀区	光塔街	惠福西路(路南)266号昌豪街电子对出	新型报刊亭	3
16	BKT16	1109	越秀区	人民街	海珠南路(路东)251号濠畔街口北侧(大德路86号)美宜佳门前	新型报刊亭	3
17	BKT17	2524	越秀区	人民街	大新路(路北)280号07档新威鸿皮革门前	新型报刊亭	3
18	BKT18	2527	越秀区	人民街	解放南路(路东)与大德路交界东南角(广州出入境大厦对面)	新型报刊亭	3
19	BKT19	2528	越秀区	人民街	大德路(路南)128号佳家超市门前左侧	新型报刊亭	3
20	BKT20	2612	越秀区	人民街	海珠南路(路东)126号首层118铺门前(海珠市场,品牌玩具展示交易厅)	新型报刊亭	3
21	BKT21	0355	越秀区	人民街	大新路(路南)广州市第三中学正门西侧	新型报刊亭	3
22	BKT22	0305	越秀区	人民街	一德路(路北)1C07号与海珠南路交界西北角丰年商行门前	新型报刊亭	3
23	BKT23	2532	越秀区	人民街	一德路(路南)公交一德西总站东侧(大同商业大厦对面)	新型报刊亭	3
24	BKT24	2584	越秀区	人民街	大新路(路北)339号门前(百家熟对面)	新型报刊亭	3
25	BKT25	2534	越秀区	人民街	解放中路(路西)与大德路交界西南角广州出入境大厦南侧	新型报刊亭	3

序号	点位编号	唯一码	行政区域	镇(街)	具体地址	样式	广告牌数量(块)
26	BKT26	2370	越秀区	人民街	一德路(路北)1B04号与天成路交界东北角何伟胶袋彩印门市部门前	新型报刊亭	3
27	BKT27	2537	越秀区	人民街	解放南路(路东)与大新路交界东南角大都市鞋城北侧	新型报刊亭	3
28	BKT28	2538	越秀区	光塔街	惠福西路(路南)德福大厦门前	新型报刊亭	3
29	BKT29	2539	越秀区	人民街	解放南路(路东)大都市鞋城南侧停车场门前北侧	新型报刊亭	3
30	BKT30	2540	越秀区	人民街	一德路(路南)儿童公园正门东侧	新型报刊亭	3
31	BKT31	2679	越秀区	人民街	大德路(路南)318号7-11便利店门前	新型报刊亭	3
32	BKT32	2542	越秀区	人民街	大德路(路南)288号濠畔小苑金雨紧固件门前	新型报刊亭	3
33	BKT33	2649	越秀区	人民街	大德路(路南)200号中国建设银行东侧	新型报刊亭	3
34	BKT34	1084	越秀区	白云街	东湖路(路西)与大沙头路30号交界西南角(海印桥总站对面)	新型报刊亭	3
35	BKT35	2454	越秀区	白云街	合群一马路(路南)99-107号粤图广场门口东侧	新型报刊亭	3
36	BKT36	2455	越秀区	白云街	东湖西路(路西)味然香北侧(中国邮政储蓄对面)	新型报刊亭	3
37	BKT37	2456	越秀区	白云街	东湖西路(路西)与白云路交界西南角	新型报刊亭	3
38	BKT38	4072	越秀区	白云街	东湖路(路东)全民健身中心停车场前南侧,东山湖公园门口北边	新型报刊亭	3
39	BKT39	1068	越秀区	白云街	大沙头路(路北)25号之一大金空调门前西侧	新型报刊亭	3
40	BKT40	2466	越秀区	白云街	白云路(路北)白云路99号西侧公交白云路车站南侧	新型报刊亭	3
41	BKT41	0073	越秀区	白云街	绿荫路(路北)与大沙头三马路交界西南角盛贤大沙头旧货市场对出	新型报刊亭	3
42	BKT42	2469	越秀区	白云街	永胜上沙(路北)与东湖西路交界东北角7-11便利店门前	新型报刊亭	3
43	BKT43	1002	越秀区	珠光街	越秀南路(路西)163号工商银行门前	新型报刊亭	3
44	BKT44	2140	越秀区	珠光街	八旗二马路(路北)42号中国人寿保险股份有限公司西侧	新型报刊亭	3
45	BKT45	2831	越秀区	珠光街	文明路(路北)65号广州工人展览厅西侧,广州市工人文化宫西侧	新型报刊亭	3
46	BKT46	2701	越秀区	珠光街	珠光路(路南)与文德南路交界东南角珠光市场门前	新型报刊亭	3
47	BKT47	3172	越秀区	珠光街	文明路(路北)与文德路路口交界西边职工国旅对出	新型报刊亭	3
48	BKT48	2837	越秀区	珠光街	德政中路(路西)197号中国银行门前北侧	新型报刊亭	3
49	BKT49	2840	越秀区	珠光街	越秀南路(路东)82号皇上皇门前,公交越秀南路站南侧	新型报刊亭	3
50	BKT50	2589	越秀区	珠光街	万福路(路南)与北京南路交界东南角天河城(原粤海仰忠汇)对面	新型报刊亭	3
51	BKT51	0598	越秀区	珠光街	文德路(路西)45号刘福记门前	新型报刊亭	3
52	BKT52	2750	越秀区	梅花村	中山一路(路北)14号卓越教育门前东侧,公交杨箕村站东侧	新型报刊亭	3



序号	点位编号	唯一码	行政区域	镇(街)	具体地址	样式	广告牌数量(块)
53	BKT53	2753	越秀区	梅花村	梅花路(路东)与东风东路交界东南角	新型报刊亭	3
54	BKT54	3106	越秀区	梅花村	东泰路(路北)广州铁路委员会党校西侧	新型报刊亭	3
55	BKT55	2756	越秀区	梅花村	中山一路(路南)杨箕新一城探窝汤物料理西侧	新型报刊亭	3
56	BKT56	2758	越秀区	梅花村	中山一路(路南)25号中国建设银行北侧	新型报刊亭	3
57	BKT57	2759	越秀区	梅花村	共和路(路东)共和苑门前梅花村街文化站对出	新型报刊亭	3
58	BKT58	0384	越秀区	梅花村	东兴南路(路北)91号门前南侧工商银行南侧	新型报刊亭	3
59	BKT59	2763	越秀区	梅花村	水均大街(路南)45号西侧,东峻广场西南角	新型报刊亭	3
60	BKT60	2765	越秀区	梅花村	中山一路(路北)与梅东路交界西北角地铁杨箕站E1入口西侧	新型报刊亭	3
61	BKT61	2468	越秀区	梅花村	环市东路(路南)500号与梅花路交界西南角	新型报刊亭	3
62	BKT62	3251	越秀区	梅花村	西元岗(路北)9号与共和西横街交界西北角	新型报刊亭	3
63	BKT63	2769	越秀区	梅花村	天河路(路南)东风东路小学西侧,公交天河立交站东侧	新型报刊亭	3
64	BKT64	2752	越秀区	梅花村	中山一路(路北)30号与梅花路交界东北角杨箕站C出口	新型报刊亭	3
65	BKT65	2685	越秀区	建设街	建设六马路(路西)公交建设六马路站北侧,大参林门前	新型报刊亭	3
66	BKT66	2687	越秀区	建设街	北较场路(路东)与北较场横路1号交界东北角美直佳对出(金鹰酒店对面)	新型报刊亭	3
67	BKT67	2606	越秀区	建设街	环市中路(路北)319号中国银行门前西侧	新型报刊亭	3
68	BKT68	2690	越秀区	建设街	建设二马路17号对面(路南)广州军区幼儿园对面	新型报刊亭	3
69	BKT69	2691	越秀区	建设街	建设六马路(路西)与建设五马路交界西北角爱涛门前	新型报刊亭	3
70	BKT70	1103	越秀区	建设街	建设三马路(路东)38号胜佳超市南侧	新型报刊亭	3
71	BKT71	1104	越秀区	建设街	建设二马路(路东)与建设横马路交界东北角(原南国风味酒家对面)	新型报刊亭	3
72	BKT72	3276	越秀区	建设街	环市中路(路北)321号财易达便捷酒店门前	新型报刊亭	3
73	BKT73	3277	越秀区	建设街	环市东路(路南)322号对出,与北较场路交界东南角	新型报刊亭	3
74	BKT74	3278	越秀区	建设街	环市东路(路南)与建设六马路交界西南角好世界广场对出	新型报刊亭	3
75	BKT75	1116	越秀区	光塔街	海珠中路(路东)50号长乐饼屋对出,中国工商银行南侧	新型报刊亭	3
76	BKT76	2814	越秀区	光塔街	人民中路(路东)260号广州眼镜城门前	新型报刊亭	3
77	BKT77	2816	越秀区	光塔街	光孝路(路西)15号之1咕噜咕噜门前南侧,地铁西门口C出口对面	新型报刊亭	3
78	BKT78	2817	越秀区	光塔街	中山六路(路南)地铁西门口站B入口对出,中国邮政西面,公交西门口站西面	新型报刊亭	3
79	BKT79	2818	越秀区	光塔街	惠福西路(路北)197号粤饺皇对出	新型报刊亭	3

序号	点位编号	唯一码	行政区域	镇(街)	具体地址	样式	广告牌数量(块)
80	BKT80	2819	越秀区	光塔街	人民中路(路东)广州市妇婴医院门前南侧, 公交人民中路站南侧	新型报刊亭	3
81	BKT81	2791	越秀区	光塔街	人民北路(路东)464号门前, 公交西门口(人民北路)站南侧	新型报刊亭	3
82	BKT82	2821	越秀区	光塔街	人民中路(路东)408号与光塔路交界东北角人民高架桥底	新型报刊亭	3
83	BKT83	2822	越秀区	光塔街	惠福西路(路南)72号上辉贸易门前	新型报刊亭	3
84	BKT84	2828	越秀区	光塔街	惠福西路(路北)121号广东省人民医院惠福西门诊部西侧(进步里口)	新型报刊亭	3
85	BKT85	2823	越秀区	光塔街	惠福西路(路北)17号惠福西路肉菜市场西侧	新型报刊亭	3
86	BKT86	2824	越秀区	光塔街	人民中路(路东)318号广州市儿童医院正门北侧	新型报刊亭	3
87	BKT87	2827	越秀区	光塔街	纸行路(路南)与中山六路交界西南角(大西豪对面)	新型报刊亭	3
88	BKT88	0028	越秀区	光塔街	中山六路(路北)中六电脑城西侧, 公交西门口站西侧	新型报刊亭	3
89	BKT89	3280	越秀区	光塔街	人民中路(路东)325号与中山六路交界东南角贝比妇婴用品店门前	新型报刊亭	3
90	BKT90	0462	越秀区	光塔街	中山六路(路北)72之华联电器商行中国电信门前	新型报刊亭	3
91	BKT91	1098	越秀区	光塔街	解放中路(路东)瑞显光电对出, 中曦大厦表妹靓小炒南面	新型报刊亭	3
92	BKT92	1099	越秀区	光塔街	朝天路(路东)50号中国工商银行门前, 公交朝天路站南侧(朝天路小学对面)	新型报刊亭	3
93	BKT93	2603	越秀区	光塔街	中山六路(路北)2号新宝利大厦门口东侧平安银行对出	新型报刊亭	3
94	BKT94	2605	越秀区	光塔街	解放中路(路西)与中山六路交界华联购物中心对面	新型报刊亭	3
95	BKT95	2688	越秀区	光塔街	解放中路(路东)与中山五路交界东北角广东省人民政府参事室南侧	新型报刊亭	3
96	BKT96	2607	越秀区	光塔街	光塔路(路北)102号广州市越秀区第二土地房屋管理所门前	新型报刊亭	3
97	BKT97	2608	越秀区	光塔街	中山五路(路北)182号回民小学东侧, 地铁公园前站I2入口后侧	新型报刊亭	3
98	BKT98	0397	越秀区	光塔街	光塔路(路北)20号之五凯声电器经营部门前	新型报刊亭	3
99	BKT99	2614	越秀区	光塔街	起义路(路东)158号华侨中学北侧, 公交起义路站南侧	新型报刊亭	3
100	BKT100	2615	越秀区	光塔街	起义路(路西)173号与惠福西路交界西北角广州市化工轻工总公司门前	新型报刊亭	3
101	BKT101	2616	越秀区	光塔街	起义路(路西)百汇广场东侧美宜佳门前北侧, 地铁公园前站B1入口前	新型报刊亭	3
102	BKT102	2617	越秀区	光塔街	中山六路(路北)与六榕路交界东北角	新型报刊亭	3
103	BKT103	1095	越秀区	东山街	广州大道中(路西)今早绿点门前, 公交南方报社站③北侧	新型报刊亭	3
104	BKT104	2585	越秀区	东山街	寺右新马路(路南)50号对出, 三枪门口东侧, 健民医药对面	新型报刊亭	3
105	BKT105	2586	越秀区	东山街	寺右新马路(路南)168号之2与明月二路交界西南角公交五羊新村总站东侧	新型报刊亭	3
106	BKT106	2587	越秀区	东山街	合群西路16号前	新型报刊亭	3

序号	点位编号	唯一码	行政区域	镇 (街)	具体地址	样式	广告牌数量 (块)
107	BKT107	2588	越秀区	东山街	署前路 (路东) 东山公园对出 (东山百货对面)	新型报刊亭	3
108	BKT108	2590	越秀区	东山街	寺右新马路 (路南) 原东方眼镜门前, 华润万家百货西侧	新型报刊亭	3
109	BKT109	2591	越秀区	东山街	庙前直街 (路南) 1号与恤孤院路交界西南角, 越秀区少年宫西侧	新型报刊亭	3
110	BKT110	2592	越秀区	东山街	署前路 (路东) 10号陈树人纪念馆, 地铁站E入口南侧 (肯德基对面)	新型报刊亭	3
111	BKT111	2844	越秀区	东山街	寺右新马路 (路南) 长乐饼屋门口对出	新型报刊亭	3
112	BKT112	2595	越秀区	东山街	寺右新马路 (路南) 136号广信汇景大厦东侧大参林门前	新型报刊亭	3
113	BKT113	2596	越秀区	东山街	东山大街 (路西) 1号顺轩酒业商行北侧 (公厕对面)	新型报刊亭	3
114	BKT114	2597	越秀区	东山街	龟岗大马路 (路东) 6号东山教育城门前, 东山市场北侧	新型报刊亭	3
115	BKT115	2598	越秀区	东山街	寺右新马路 (路北) 85号银记肠粉店对出 (信箱侧)	新型报刊亭	3
116	BKT116	2600	越秀区	东山街	寺右新马路 (路北) 25号大院4号广大口腔对出	新型报刊亭	3
117	BKT117	2601	越秀区	东山街	东兴南路 (路南) 与东泰路交界东南角壹厨门前	新型报刊亭	3
118	BKT118	2599	越秀区	东山街	广州大道中 (路西) 公交南方报社站①南侧	新型报刊亭	3
119	BKT119	2602	越秀区	东山街	寺右新马路 (路南) 地铁五羊邨站A入口对出	新型报刊亭	3
120	BKT120	0588	越秀区	东山街	寺右新马路 (路北) 131号小肥羊门前, 地铁五羊邨站D出入口对出	新型报刊亭	3
121	BKT121	2471	越秀区	北京街	惠福东路 (路北) 389号先贤干乘侯祠门前	新型报刊亭	3
122	BKT122	2474	越秀区	北京街	惠福东路 (路南) 552号双门洞18号韩料门前	新型报刊亭	3
123	BKT123	2473	越秀区	北京街	北京南路 (路西) 与泰康路交界西北角, 锦源国际公馆御龍网咖门口北侧	新型报刊亭	3
124	BKT124	2476	越秀区	北京街	惠福东路 (路北) 527号大众食堂门前	新型报刊亭	3
125	BKT125	2477	越秀区	北京街	惠福东路 (路北) 455号星椰叻沙厨房门前	新型报刊亭	3
126	BKT126	2478	越秀区	北京街	西湖路 (路南) 93号广州市民政局综合服务大厅对出华尔登洋服门前	新型报刊亭	3
127	BKT127	2479	越秀区	北京街	西湖路 (路西) 74号桃园三章对出	新型报刊亭	3
128	BKT128	2480	越秀区	北京街	中山五路 (路北) 人民公园对出, 动漫星城东侧出口前	新型报刊亭	3
129	BKT129	2481	越秀区	北京街	中山五路 (路北) 吉祥路与中山五路交界东北面, 捷登都会对出	新型报刊亭	3
130	BKT130	2482	越秀区	北京街	中山五路 (路北) 五月花广场门前西侧ochirly门前, 公交中山五路站东侧	新型报刊亭	3
131	BKT131	2483	越秀区	北京街	大南路 (路南) 万晟摩灯城国药控股大药房门前	新型报刊亭	3
132	BKT132	2484	越秀区	北京街	中山五路 (路南) 与教育路交界西南角地铁总部蓝色大楼对出	新型报刊亭	3
133	BKT133	2486	越秀区	北京街	起义路 (路西) 新都市商城105铺佳美工艺对出	新型报刊亭	3

序号	点位编号	唯一码	行政区域	镇(街)	具体地址	样式	广告牌数量(块)
134	BKT134	2487	越秀区	北京街	中山五路(路北)22号中国工商银行门前西侧	新型报刊亭	3
135	BKT135	2489	越秀区	北京街	大马站(路东)与中山五路交界东南角大马站商业中心对出	新型报刊亭	3
136	BKT136	1086	越秀区	北京街	中山四路(路南)334号西侧, 公交中山五路站东侧	新型报刊亭	3
137	BKT137	2470	越秀区	北京街	中山五路(路南)与大马站交界东南角六福珠宝门前北侧	新型报刊亭	3
138	BKT138	2488	越秀区	北京街	中山五路(路南)与大马站交界西南角地铁公园前站景点商业街入口东侧	新型报刊亭	3
139	BKT139	2663	越秀区	黄花岗	农林下路72号(路东)与东风路交界东北角华政务服务大厅对出	新型报刊亭	3
140	BKT140	2565	越秀区	黄花岗	先烈中路(路东)78号广州市南极光图片社门前	新型报刊亭	3
141	BKT141	2667	越秀区	黄花岗	水荫路(路北)与水荫直街交界东北角爱果坊西侧	新型报刊亭	3
142	BKT142	2668	越秀区	黄花岗	先烈中路(路东)动物园北门, 公交动物园站①北侧	新型报刊亭	3
143	BKT143	2669	越秀区	黄花岗	天河路(路北)与水荫路交界东北角, 中国建设银行对出, 人行天桥脚西侧	新型报刊亭	3
144	BKT144	2684	越秀区	黄花岗	先烈中路(路西)97号警备区门前东侧, 公交动物园站北侧	新型报刊亭	3
145	BKT145	2671	越秀区	黄花岗	环市东路(路南)与犀牛路交界东南角梁新记区庄店门前西侧	新型报刊亭	3
146	BKT146	2672	越秀区	黄花岗	农林下路(路西)99号富安娜家纺对出, 公交犀牛路口站北侧	新型报刊亭	3
147	BKT147	2673	越秀区	黄花岗	先烈中路(路西)与太和岗路交界西北角(81号)广发银行对出, 公交黄花岗站①北侧	新型报刊亭	3
148	BKT148	2675	越秀区	黄花岗	水荫路(路南)44号中国体育彩票对出	新型报刊亭	3
149	BKT149	2677	越秀区	黄花岗	先烈中路(路东)中国科学院广州分院门前北侧, 公交黄花岗站南侧	新型报刊亭	3
150	BKT150	2678	越秀区	黄花岗	先烈中路(路东)动物园公交站场对出	新型报刊亭	3
151	BKT151	2447	越秀区	黄花岗	环市东路(路北)动物公园南门对出, 地铁动物公园站C入口对出	新型报刊亭	3
152	BKT152	2683	越秀区	黄花岗	先烈南路(路东)54号中山医科大学中山眼科中心门前南侧	新型报刊亭	3
153	BKT153	3272	越秀区	黄花岗	环市东路(路北)477号海洋地质大厦门前, 公交动物园南门站①西侧	新型报刊亭	3
154	BKT154	0317	越秀区	黄花岗	环市东路(路北)421号赛百味门前(苏宁电器对面)	新型报刊亭	3
155	BKT155	2680	越秀区	黄花岗	先烈南路(路东)与环市中路交界东南角中山大学中山眼科中心视光学门诊部门前	新型报刊亭	3
156	BKT156	3275	越秀区	黄花岗	环市东路(路南)广东工业大学艺术设计学院门前, 公交广东工大站2西侧	新型报刊亭	3
157	BKT157	3274	越秀区	黄花岗	环市东路(路南)486号广粮大厦, 柏高颂酒店对出	新型报刊亭	3
158	BKT158	2681	越秀区	黄花岗	环市中路(路北)地铁区庄站E入口对出	新型报刊亭	3
159	BKT159	0130	越秀区	黄花岗	先烈中路(路西)79号, 黄花岗七十二烈士墓东门南侧	新型报刊亭	3
160	BKT160	5009	越秀区	黄花岗	环市东路(路北)动物园南门地铁B出口	新型报刊亭	3

序号	点位编号	唯一码	行政区域	镇(街)	具体地址	样式	广告牌数量(块)
161	BKT161	2772	越秀区	农林街	竹丝岗大马路(路北)1号之1与竹丝岗二马路交界东北角中国体育彩票门前(执信南路小学对面)	新型报刊亭	3
162	BKT162	2773	越秀区	农林街	中山二路(路南)与蟾蜍岗交界东南角(中山大学附属第一医院对面)	新型报刊亭	3
163	BKT163	2848	越秀区	农林街	中山二路(路北)与执信南路交界西北角金康药房门前	新型报刊亭	3
164	BKT164	2775	越秀区	农林街	三育路(路南)18号大院门前东侧(中国农业银行对面)	新型报刊亭	3
165	BKT165	0597	越秀区	农林街	中山二路(路南)3号粤运悦行门前,中山大学附属第一医院东山院区西侧)	新型报刊亭	3
166	BKT166	2777	越秀区	农林街	执信南路(路东)与竹丝岗北直街交界东南角丰江源客家豆腐坊北侧	新型报刊亭	3
167	BKT167	2778	越秀区	农林街	中山一路(路北)广东铁青门口西侧,公交农林东站西侧	新型报刊亭	3
168	BKT168	2779	越秀区	农林街	农林下路(路西)37号与三育路交界广百百货门前(王府井对面)	新型报刊亭	3
169	BKT169	2780	越秀区	农林街	中山二路(路北)中山大学附属第一医院急诊室对出	新型报刊亭	3
170	BKT170	2785	越秀区	农林街	执信南路(路东)22号果叔水果店门前	新型报刊亭	3
171	BKT171	2787	越秀区	农林街	农林下路(路西)广州军区政活部战士文工团门前北侧	新型报刊亭	3
172	BKT172	2788	越秀区	农林街	中山二路(路北)48号72街红烧排骨饭门前,公交中山医站①东侧	新型报刊亭	3
173	BKT173	2789	越秀区	农林街	农林下路(路西)东山口电车总站南侧(南湖国旅对面)	新型报刊亭	3
174	BKT174	2786	越秀区	农林街	中山二路78号(广东省人民医院急诊中心对面)	新型报刊亭	3
175	BKT175	2776	越秀区	农林街	农林下路(路东)16号广天藏品店门前	新型报刊亭	3
176	BKT176	2781	越秀区	农林街	农林下路(路东)东山锦轩北侧柏悦酒家对出	新型报刊亭	3
177	BKT177	2782	越秀区	农林街	农林下路(路东)王府井百货麦当劳门前北侧	新型报刊亭	3
178	BKT178	2784	越秀区	农林街	农林下路(路西)广州药学院附属第一医院门前北侧,公交农林下路(广药附属一院)站南侧	新型报刊亭	3
179	BKT179	0596	越秀区	农林街	农林下路(路东)34号东方眼镜门前	新型报刊亭	3
180	BKT180	0595	越秀区	农林街	农林下路(路西)富熊大厦商场对出,电车总站北侧	新型报刊亭	3
181	BKT181	0594	越秀区	农林街	中山二路(路北)中山大学附属第一医院挂号处门前	新型报刊亭	3
182	BKT182	2448	越秀区	大东街	东华西路(路南)66号裕丰地产门前	新型报刊亭	3
183	BKT183	2490	越秀区	大东街	东华西路(路北)35号对出,永胜街牌坊西侧	新型报刊亭	3
184	BKT184	2491	越秀区	大东街	较场西路(路东)裕丰地产对面,云海通津巷口旁	新型报刊亭	3
185	BKT185	2492	越秀区	大东街	较场西路(路东)与中山四路交界东南角流行前线UPDATE mall对出	新型报刊亭	3
186	BKT186	0539	越秀区	大东街	东华西路(路北)223号与较场西交界东北角叁拾加水果店对出	新型报刊亭	3

序号	点位编号	唯一码	行政区域	镇 (街)	具体地址	样式	广告牌数量 (块)
187	BKT187	2494	越秀区	大东街	中山三路 (路南) 23号广州市疾病预防控制中心预防医学门诊部门前	新型报刊亭	3
188	BKT188	2495	越秀区	大东街	中山三路 (路南) 3-5号岭南艺术城门口东侧, 宝芝林大药房对出	新型报刊亭	3
189	BKT189	2497	越秀区	大东街	东华东路 (路北) 669号与东山大街交界西北角 (东山公交总站对面)	新型报刊亭	3
190	BKT190	2498	越秀区	大东街	中山二路 (路南) 广东省人民医院正门东侧	新型报刊亭	3
191	BKT191	0518	越秀区	大东街	东川路 (路东) 8号叮当智慧药房门前	新型报刊亭	3
192	BKT192	2500	越秀区	大东街	东川路 (路西) 1号中国工商银行门前南侧	新型报刊亭	3
193	BKT193	2501	越秀区	大东街	中山三路 (路南) 53号新蒂濠商业城对出	新型报刊亭	3
194	BKT194	2502	越秀区	大东街	东川路 (路东) 92号东川酒家门前南侧	新型报刊亭	3
195	BKT195	2503	越秀区	大东街	东川路 (路西) 75号中国农业银行门前南侧	新型报刊亭	3
196	BKT196	2505	越秀区	大东街	中山三路 (路南) 121号渤海银行门前	新型报刊亭	3
197	BKT197	2506	越秀区	大东街	较场西路 (路东) 地王广场门前北侧	新型报刊亭	3
198	BKT198	2507	越秀区	大东街	中山三路 (路南) 9号海印自由闲名店城东侧, 地铁烈士陵园站B1入口西侧	新型报刊亭	3
199	BKT199	3264	越秀区	大东街	中山二路 (路南) 广东省人民医院急诊中心东侧	新型报刊亭	3
200	BKT200	2731	越秀区	流花街	环市西路 (路北) 与解放北路交界东北角	新型报刊亭	3
201	BKT201	2716	越秀区	流花街	流花路 (路南) 109号MARY KAY西侧	新型报刊亭	3
202	BKT202	2569	越秀区	流花街	解放北路 (路西) 广州越秀国际会议中心东门北侧	新型报刊亭	3
203	BKT203	2715	越秀区	流花街	站南路 (路西) 160号之203时代偶汇对出	新型报刊亭	3
204	BKT204	2723	越秀区	流花街	站前路 (路北) 197号锦都服装批发城迎商酒店对出	新型报刊亭	3
205	BKT205	2740	越秀区	流花街	环市西路 (路南) 与人民北路交界东南角中国电信门前	新型报刊亭	3
206	BKT206	2718	越秀区	流花街	流花路 (路北) 与人民北路交界西北角	新型报刊亭	3
207	BKT207	2721	越秀区	流花街	人民北路 (路西) 与站前路交界西北角流花阁餐馆门前	新型报刊亭	3
208	BKT208	2722	越秀区	流花街	站前路 (路南) 122号新大地服装城对出	新型报刊亭	3
209	BKT209	2366	越秀区	流花街	站南路 (路西) 与环市西路交界西南角壹马服装广场对出	新型报刊亭	3
210	BKT210	2725	越秀区	流花街	站前路 (路北) 193号金祥大厦对出	新型报刊亭	3
211	BKT211	2726	越秀区	流花街	环市西路 (路南) 流花宾馆正门西侧	新型报刊亭	3
212	BKT212	2244	越秀区	流花街	流花路 (路南) 111-8号军区招待所斜对面, 公厕西侧	新型报刊亭	3
213	BKT213	2664	越秀区	流花街	解放北路 (路东) 越秀公园正门对出	新型报刊亭	3

序号	点位编号	唯一码	行政区域	镇(街)	具体地址	样式	广告牌数量(块)
214	BKT214	0590	越秀区	流花街	解放北路(路东)公交越秀公园②站北侧,越秀公园正门北侧	新型报刊亭	3
215	BKT215	2729	越秀区	流花街	人民北路(路西)919号广州军区总医院门诊部南侧	新型报刊亭	3
216	BKT216	0244	越秀区	流花街	解放北路(路东)地铁越秀公园站B1入口前,以太广场北侧	新型报刊亭	3
217	BKT217	1101	越秀区	洪桥街	应元路(路北)藏宝阁对出	新型报刊亭	3
218	BKT218	2578	越秀区	洪桥街	应元路(路北)华光街口西侧	新型报刊亭	3
219	BKT219	0008	越秀区	洪桥街	小北路(路西)与小石街交界西南角垃圾中转站对出	新型报刊亭	3
220	BKT220	2640	越秀区	洪桥街	应元路(路北)与小北路交界西北角德佑业门前,麦当劳东侧	新型报刊亭	3
221	BKT221	2641	越秀区	洪桥街	小北路(路西)小北花圈站1北侧	新型报刊亭	3
222	BKT222	2642	越秀区	洪桥街	小北路(路西)公交小北花圈站②南侧,越秀公园门口北侧	新型报刊亭	3
223	BKT223	2643	越秀区	洪桥街	小北路(路西)与仁安新街交界西北角中国银行门前南侧	新型报刊亭	3
224	BKT224	2645	越秀区	洪桥街	小北路(路东)214号银记肠粉店南侧	新型报刊亭	3
225	BKT225	2646	越秀区	洪桥街	小北路(路东)越秀城市广场中国移动门前	新型报刊亭	3
226	BKT226	2647	越秀区	洪桥街	环市中路(路南)300号沙巴餐厅门前,天秀小学东面	新型报刊亭	3
227	BKT227	3267	越秀区	洪桥街	环市中路(路南)地铁小北站B入口对出,金鹰酒店西侧	新型报刊亭	3
228	BKT228	2638	越秀区	洪桥街	环市中路(路北)与小北路交界东北角地铁小北站D入口前	新型报刊亭	3
229	BKT229	1096	越秀区	六榕街	六榕路(路西)3号广州市粮食集团有限责任公司门前北侧	新型报刊亭	3
230	BKT230	2229	越秀区	六榕街	百灵路(路南)与六榕路交界东南角粒上皇对出(原大北市场对面)	新型报刊亭	3
231	BKT231	1107	越秀区	六榕街	盘福路(路东)广州市越秀外国语学校门前西侧	新型报刊亭	3
232	BKT232	2583	越秀区	六榕街	百灵路(路北)126号对出	新型报刊亭	3
233	BKT233	2742	越秀区	六榕街	盘福路(路西)13号对出,麒麟大厦南侧,广州市越秀区国家档案馆北侧	新型报刊亭	3
234	BKT234	2744	越秀区	六榕街	盘福路(路西)69号与朱紫横街交界西南角,文记海鲜砂锅粥北侧,阿玛施门前	新型报刊亭	3
235	BKT235	2745	越秀区	六榕街	盘福路(路西)55号之1与盘福大街交界西南角名流发型门前	新型报刊亭	3
236	BKT236	2746	越秀区	六榕街	解放北路(路东)公交迎宾站②北侧(迎宾馆正门对面)	新型报刊亭	3
237	BKT237	2349	越秀区	六榕街	海珠北路(路东)与百灵路交界东南角尚上靓汤美食馆门前	新型报刊亭	3
238	BKT238	2509	越秀区	大塘街	德政北路(路东)与中山四路交界东北角农讲所地铁C入口西面	新型报刊亭	3
239	BKT239	2510	越秀区	大塘街	中山四路(路北)32号门前西侧(广东实验中学对面)	新型报刊亭	3
240	BKT240	2511	越秀区	大塘街	文明路(路北)中山图书馆门前西侧,公交中山图书馆站东侧	新型报刊亭	3

序号	点位编号	唯一码	行政区域	镇(街)	具体地址	样式	广告牌数量(块)
241	BKT241	2514	越秀区	大塘街	中山四路(路南)省实中学门前西侧	新型报刊亭	3
242	BKT242	2515	越秀区	大塘街	德政中路(路西)地铁农讲所站A入口东侧	新型报刊亭	3
243	BKT243	2516	越秀区	大塘街	中山三路(路北)中山三路小学西侧	新型报刊亭	3
244	BKT244	2518	越秀区	大塘街	陵园西路(路西)2号与东风东路交界西南角东风大酒店东侧	新型报刊亭	3
245	BKT245	2520	越秀区	大塘街	德政中路(路东)338号门前,越秀区大塘街社区卫生服务中心南侧	新型报刊亭	3
246	BKT246	0010	越秀区	大塘街	中山四路(路南)与仓边路交界东南角肯德基对出	新型报刊亭	3
247	BKT247	2522	越秀区	大塘街	中山三路(路北)108号老百姓大药房门前,东濠涌桥底	新型报刊亭	3
248	BKT248	2523	越秀区	大塘街	文德路(路东)公交文德路站①南侧,东方文德对出	新型报刊亭	3
249	BKT249	1088	越秀区	大塘街	中山四路(路北)106号对出,地铁农讲所站D入口前	新型报刊亭	3
250	BKT250	0586	越秀区	大塘街	中山四路(路北)广州图书馆对出,公交农讲所站①东侧,地铁农讲所站C出口对出	新型报刊亭	3
251	BKT251	2508	越秀区	人民街	一德路(路北)德宝交易广场门前西侧	新型报刊亭	3
252	BKT252	1046	越秀区	人民街	泰康路(路南)万艺国际精品广场虾饺妹对出,广州电力展示馆对面	新型报刊亭	3
253	BKT253	2767	越秀区	人民街	北京南路(路东)5号公交南关站南侧	新型报刊亭	3
254	BKT254	2793	越秀区	人民街	靖海路(路东)公交广医一院(靖海路)总站北侧(广州医学院第一附属医院对出)	新型报刊亭	3
255	BKT255	2794	越秀区	人民街	天成路(路西)151号佳明印刷器材市场天润兴创纸业对出	新型报刊亭	3
256	BKT256	2797	越秀区	人民街	一德路(路北)198号德宝交易广场大门前东侧中国农业银行对出	新型报刊亭	3
257	BKT257	2804	越秀区	人民街	解放南路(路西)与大新路交界西南角	新型报刊亭	3
258	BKT258	2805	越秀区	人民街	泰康路(路南)泰康城广场环球时尚配饰采购中心门前	新型报刊亭	3
259	BKT259	3055	越秀区	人民街	解放南路(路东)与一德路交界东南角,恒达礼品行对面	新型报刊亭	3
260	BKT260	2620	越秀区	人民街	仁济西路(路北)与仁济路交界西北角3号拓谷对面	新型报刊亭	3
261	BKT261	2808	越秀区	人民街	泰康路(路北)130号门前(沙洲巷巷口)	新型报刊亭	3
262	BKT262	0172	越秀区	人民街	旧部前(路西)与东善街交界西北角旧部前小学路口	新型报刊亭	3
263	BKT263	3230	越秀区	人民街	一德路(路南)195号百回味茶餐厅西侧	新型报刊亭	3
264	BKT264	0541	越秀区	人民街	北京南路(路东)北京大厦饰博城门前南侧	新型报刊亭	3
265	BKT265	0459	越秀区	人民街	北京南路(路西)太平沙牌坊南侧	新型报刊亭	3
266	BKT266	2692	越秀区	矿泉街	三元里大道(路南)51号与走马岗路交界西南角	新型报刊亭	3
267	BKT267	2694	越秀区	矿泉街	瑶台西街(路北)与广园西路交界西北角中国农业银行门前	新型报刊亭	3



序号	点位编号	唯一码	行政区域	镇(街)	具体地址	样式	广告牌数量(块)
268	BKT268	2622	越秀区	矿泉街	三元里大道(路南)217号民生商业大厦对出,地铁三元里站A1入口西侧	新型报刊亭	3
269	BKT269	2697	越秀区	矿泉街	瑶华街(路北)重庆鸡公煲门前(君悦来美食对面)	新型报刊亭	3
270	BKT270	2698	越秀区	矿泉街	广园西路(路西)133号美博城日化用品区(美博城C座)对出	新型报刊亭	3
271	BKT271	2699	越秀区	矿泉街	广园西路(路西)新龙安(网络)商贸城北侧,公交王圣堂站南侧	新型报刊亭	3
272	BKT272	2700	越秀区	矿泉街	三元里大道(路南)与北站路交界东南角高速公路天桥底,公交北站西侧(豪景宾馆对面)	新型报刊亭	3
273	BKT273	2465	越秀区	矿泉街	广园西路(路东)94号迦南外贸服装城门前,公交王圣堂站南侧	新型报刊亭	3
274	BKT274	2703	越秀区	矿泉街	广园西路(路西)御龙服装市场门前,公交瑶台站①南侧	新型报刊亭	3
275	BKT275	2704	越秀区	矿泉街	广园西路(路西)21号万豪鞋材广场对出,公交省妇幼站北侧	新型报刊亭	3
276	BKT276	2579	越秀区	六榕街	人民北路(路东)602号广州市第一人民医院正门北侧	新型报刊亭	3
277	BKT277	2567	越秀区	六榕街	人民北路(路西)越富广场南侧,公交人民北路站①南侧	新型报刊亭	3
278	BKT278	2568	越秀区	六榕街	人民北路(路西)829号纽康听力中心门前,公交人民北路站②南侧	新型报刊亭	3
279	BKT279	2570	越秀区	六榕街	人民北路(路东)566号广州医药大药房门前	新型报刊亭	3
280	BKT280	2573	越秀区	六榕街	东风西路(路北)与盘福路交界东北角盘福立交桥底星河亚洲金融中心门前	新型报刊亭	3
281	BKT281	2574	越秀区	六榕街	人民北路(路东)612号中广大厦南侧,中国建设银行门前	新型报刊亭	3
282	BKT282	2577	越秀区	六榕街	西华路(路北)463号1点点门前,平安堂东侧	新型报刊亭	3
283	BKT283	0105	越秀区	六榕街	净慧路(路北)92号8字便利店门前	新型报刊亭	3
284	BKT284	1061	越秀区	六榕街	西华路(路北)193号名匠优剪西华路分店东侧(小梅大街东面斜多面,侨华家私对面)	新型报刊亭	3
285	BKT285	2581	越秀区	六榕街	净慧路(路南)113号与海珠北路交界东南角越秀区劳动就业服务管理中心门前	新型报刊亭	3
286	BKT286	2751	越秀区	六榕街	人民北路(路西)861号门口北侧,人民高架上桥口下	新型报刊亭	3
287	BKT287	2666	越秀区	六榕街	东风西路(路北)195号碧澄健康中心对出,公交广医站①西侧(广医口腔门前)	新型报刊亭	3
288	BKT288	0233	越秀区	六榕街	百灵路(路北)2—101号大参林药房对出,西华美食对面	新型报刊亭	3
289	BKT289	2648	越秀区	华乐街	华乐路(路北)37号7天连锁酒店对面万宁门前	新型报刊亭	3
290	BKT290	2651	越秀区	华乐街	先烈南路(路东)与执信南路交界西南角肿瘤医院东北角(执信中学斜对面)	新型报刊亭	3
291	BKT291	2652	越秀区	华乐街	环市东路(路北)与原道路交界西北角黄花新村口区庄新大新对出	新型报刊亭	3
292	BKT292	2504	越秀区	华乐街	淘金路(路西)6号沃尔玛门前北侧,COCO都可茶饮店门前	新型报刊亭	3
293	BKT293	0420	越秀区	华乐街	淘金坑路30号对出,绿茵扒房北侧	新型报刊亭	3
294	BKT294	2657	越秀区	华乐街	建设六马路(路东)8号门口南侧,禄鼎记对面	新型报刊亭	3

序号	点位编号	唯一码	行政区域	镇(街)	具体地址	样式	广告牌数量(块)
295	BKT295	2659	越秀区	华乐街	淘金路(路东)38号帝景大厦广州银行门前南侧	新型报刊亭	3
296	BKT296	2661	越秀区	华乐街	先烈南路(路东)中山大学附属肿瘤医院中门旁	新型报刊亭	3
297	BKT297	2662	越秀区	华乐街	环市东路(路南)416-1号与先烈南路交界西南角广州市排水有限公司	新型报刊亭	3
298	BKT298	3268	越秀区	华乐街	环市东路(路北)331号广东电视台门前东侧	新型报刊亭	3
299	BKT299	3270	越秀区	华乐街	环市东路(路南)公交花园酒店站@东侧	新型报刊亭	3
300	BKT300	2639	越秀区	登峰街	广园东路(路南)双燕汽配商贸园对面, 公交金贵村站@西侧	新型报刊亭	3
301	BKT301	2655	越秀区	登峰街	恒福路(路北)与横枝岗路交界西北角天桥脚东侧	新型报刊亭	3
302	BKT302	2548	越秀区	登峰街	麓景路(路西)与麓景西路交界西南角十八涌农家菜旁	新型报刊亭	3
303	BKT303	2549	越秀区	登峰街	广园东路(路北)与廉泉路交界西北角白云山牌坊西侧	新型报刊亭	3
304	BKT304	2550	越秀区	登峰街	麓景路(路西)中国邮政储蓄银行门前	新型报刊亭	3
305	BKT305	2551	越秀区	登峰街	淘金路(路西)与恒福路交界西南角一桶天下门前东侧	新型报刊亭	3
306	BKT306	0556	越秀区	登峰街	恒福路(路南)广东省银行医院对面	新型报刊亭	3
307	BKT307	0593	越秀区	登峰街	广园东路(路北)221号广园致友汽配城门前西侧	新型报刊亭	3
308	BKT308	2051	越秀区	登峰街	麓景东路(路南)路景东大院门口斜对面, 与麓景路交界东南角	新型报刊亭	3
309	BKT309	0483	越秀区	登峰街	广园东路(路南)金贵村加油站对出	新型报刊亭	3
310	BKT310	0066	越秀区	登峰街	麓景路(路西)与麓景西路交界西北角, 尚品食味轩对出	新型报刊亭	3
311	BKT311	2559	越秀区	登峰街	麓景路(路西)中国农业银行门前南侧	新型报刊亭	3
312	BKT312	2624	越秀区	登峰街	广园东路(路北)双燕汽配商贸园对出, 公交金贵村站@东侧	新型报刊亭	3
313	BKT313	2561	越秀区	登峰街	广园东路(路北)1949号君德利商务中心对出, 公交濂泉路口站@西侧	新型报刊亭	3
314	BKT314	2562	越秀区	登峰街	广园东路(路北)1735号广园汽配贸易中心A1档康壮隆门口东侧	新型报刊亭	3
315	BKT315	2660	越秀区	登峰街	永福路(路西)倚云国际汽车用品广场对出, 公交西坑站北侧	新型报刊亭	3
316	BKT316	7002	越秀区	北京街	吉祥路(路西)与中山五路交界西北角动漫星城停车场出入口南侧	无人值守智能报刊亭-样式一	3
317	BKT317	7020	越秀区	北京街	正南路(路西)珠江国际大厦门口北侧, 正南路4号对面	无人值守智能报刊亭-样式一	3
318	BKT318	7041	越秀区	北京街	吉祥路(路东)28号越秀房地产大厦北侧	无人值守智能报刊亭-样式一	3
319	BKT319	7065	越秀区	北京街	连新路(路西)与东风中路交界西南角广州交易广场东面, 地铁纪念堂站D1入口东侧	无人值守智能报刊亭-样式一	3
320	BKT320	7074	越秀区	北京街	仓边路(路西)2号与越华路交界西北角广州市城建安置房事务中心门口	无人值守智能报刊亭-样式一	3
321	BKT321	7075	越秀区	北京街	越华路(路北)118号大门西侧广东省民政厅对出	无人值守智能报刊亭-样式一	3

序号	点位编号	唯一码	行政区域	镇 (街)	具体地址	样式	广告牌数量 (块)
322	BKT322	7102	越秀区	北京街	连新路 (路东) 2号南侧, 动漫星城停车场入口北侧	无人值守智能报刊亭-样式一	3
323	BKT323	7242	越秀区	北京街	越华路 (路西) 与仓边路交界西南角中国工商银行门前	无人值守智能报刊亭-样式一	3
324	BKT324	7001	越秀区	白云街	白云路 (路西) 117号白云大厦中国工商银行门前东侧	无人值守智能报刊亭-样式二	4
325	BKT325	7105	越秀区	白云街	东湖路 (路西) 龙湖大厦CK SALON对出 (东山湖公园对面)	无人值守智能报刊亭-样式一	3
326	BKT326	6033	越秀区	白云街	大通路 (路北) 公交二沙东 (传祺公园) 站西侧	有人值守智能报刊亭	3
327	BKT327	7152	越秀区	白云街	东湖路 (路西) 66号对出, 公交东湖路站北侧	无人值守智能报刊亭-样式一	3
328	BKT328	7235	越秀区	白云街	大沙头路(路南)广州轻工工贸集团有限公司门口东侧	无人值守智能报刊亭-样式一	3
329	BKT329	7245	越秀区	白云街	大沙头路 (路北) 25号之一8字连锁便利店门前	无人值守智能报刊亭-样式一	3
330	BKT330	7246	越秀区	白云街	大沙头路 (路北) 11号大院门前, 公交大沙头码头站东侧	无人值守智能报刊亭-样式一	3
331	BKT331	7280	越秀区	白云街	东湖路 (路东) 东湖公园正门南侧, 地铁东湖站B1对出	无人值守智能报刊亭-样式一	3
332	BKT332	7285	越秀区	白云街	白云路 (路东) 28号广州铁路监督管理局北侧, 光明医院南侧	无人值守智能报刊亭-样式一	3
333	BKT333	7299	越秀区	白云街	东华南路 (路西) 149号对出, 辉煌大厦楼下	无人值守智能报刊亭-样式一	3
334	BKT334	7008	越秀区	珠光街	沿江中路 (路南) 与德政南路交界南江湾酒店文体场前	无人值守智能报刊亭-样式一	3
335	BKT335	6002	越秀区	珠光街	万福路 (路北) 天河城 (原粤海仰忠汇) 对出地铁北京路站B入口处	有人值守智能报刊亭	3
336	BKT336	7062	越秀区	珠光街	广舞台二马路 (路北) 8号与挹翠路交界西北角锋味小厨门前西侧	无人值守智能报刊亭-样式一	3
337	BKT337	7069	越秀区	珠光街	文德路 (路东) 与珠光路交界东北角, 越秀尚御大厦星巴克咖啡门口南侧	无人值守智能报刊亭-样式一	3
338	BKT338	7117	越秀区	珠光街	文德东路 (路北) 与文德路交界东北角	无人值守智能报刊亭-样式一	3
339	BKT339	7155	越秀区	珠光街	越秀南路 (路东) 与永安东街交界东北角, 万福路口斜对面	无人值守智能报刊亭-样式一	3
340	BKT340	7236	越秀区	珠光街	越秀南路 (路北) 12号奇胜五金东侧 (东祥里口)	无人值守智能报刊亭-样式一	3
341	BKT341	7301	越秀区	珠光街	万福路 (路南) 45号与湛塘路交界东南角	无人值守智能报刊亭-样式一	3
342	BKT342	7303	越秀区	珠光街	德政南路 (路西) 67号对出, 顺德煲仔饭对面	无人值守智能报刊亭-样式一	3
343	BKT343	7056	越秀区	梅花村	中山一路 (路北) 62号与福今路交界西北角	无人值守智能报刊亭-样式一	3
344	BKT344	7122	越秀区	梅花村	中山一路 (路北) 与梅花村交界西北角指纹琴行对出, 公交梅花村站西侧	无人值守智能报刊亭-样式一	3
345	BKT345	7134	越秀区	梅花村	福今路 (路东) 福今肉菜市场对面	无人值守智能报刊亭-样式一	3
346	BKT346	7169	越秀区	梅花村	中山一路 (路南) 与广州大道中交界西南角中山一立交桥底	无人值守智能报刊亭-样式一	3
347	BKT347	7241	越秀区	梅花村	中山一路 (路南) 共和西路49号西侧, 广铁电视服务厅东侧门前, 中山一路125号对出	无人值守智能报刊亭-样式一	3
348	BKT348	7318	越秀区	梅花村	梅东路 (路西) 与东风东路交界西南角东峻广场东侧	无人值守智能报刊亭-样式一	3

序号	点位编号	唯一码	行政区域	镇(街)	具体地址	样式	广告牌数量(块)
349	BKT349	7006	越秀区	建设街	建设大马路(路西)9号大院门前南侧	无人值守智能报刊亭-样式一	3
350	BKT350	7021	越秀区	建设街	建设大马路(路西)与北较场横路交界西南角	无人值守智能报刊亭-样式一	3
351	BKT351	7057	越秀区	建设街	黄华路(路西)85号海王星辰健康药房门前	无人值守智能报刊亭-样式一	3
352	BKT352	7016	越秀区	光塔街	惠福西路(路北)335号与解放中路交界西北角人行天桥脚旁	无人值守智能报刊亭-样式一	3
353	BKT353	6037	越秀区	光塔街	中山五路(路南)BHG时尚百货门前	有人值守智能报刊亭	3
354	BKT354	7017	越秀区	光塔街	解放中路(路西)公交解放中路站①南侧	无人值守智能报刊亭-样式一	3
355	BKT355	6015	越秀区	光塔街	解放中路(路东)432号与诗家里交界东北角	有人值守智能报刊亭	3
356	BKT356	7042	越秀区	光塔街	诗书路(路东)与惠福西路交界东南角	无人值守智能报刊亭-样式一	3
357	BKT357	7043	越秀区	光塔街	人民路(路东)与中山六路交界越秀新都会大厦新都会数码城对出	无人值守智能报刊亭-样式一	3
358	BKT358	7063	越秀区	光塔街	解放中路(路西)383号与云台里交界西南角	无人值守智能报刊亭-样式一	3
359	BKT359	7161	越秀区	光塔街	解放中路(路东)悦和新街3号对出,公交解放中路站②北侧	无人值守智能报刊亭-样式一	3
360	BKT360	7160	越秀区	光塔街	解放南路(路西)文文婚庆策划花艺馆南侧,公交解放南路1站北侧	无人值守智能报刊亭-样式一	3
361	BKT361	7225	越秀区	光塔街	中山六路(路北)越秀晋德汇对出,187号对面	无人值守智能报刊亭-样式一	3
362	BKT362	7284	越秀区	光塔街	米市路(路西)13-2号宏利科技门前	无人值守智能报刊亭-样式一	3
363	BKT363	7154	越秀区	东山街	寺右新马路(路北)1号金达大厦南侧	无人值守智能报刊亭-样式一	3
364	BKT364	7240	越秀区	东山街	广州大道中(路西)五羊新城站②南侧,人行隧道口北侧	无人值守智能报刊亭-样式一	3
365	BKT365	6003	越秀区	北京街	北京路(路东)天河城(原粤海仰忠汇)广场对出,公交北京南站南侧	有人值守智能报刊亭	3
366	BKT366	7018	越秀区	黄花岗	环市东路(路北)465号广州工程技术职业学院门前西侧	无人值守智能报刊亭-样式一	3
367	BKT367	7044	越秀区	黄花岗	广州大道中(路西)东风公园门口北侧或南侧	无人值守智能报刊亭-样式一	3
368	BKT368	7045	越秀区	黄花岗	广州大道中(路西)611号中国太平洋保险对出,公交广州大道中站①南侧	无人值守智能报刊亭-样式一	3
369	BKT369	7250	越秀区	黄花岗	环市东路(路北)地铁区庄站D入口对出(上海浦东发展银行对面)	无人值守智能报刊亭-样式一	3
370	BKT370	7316	越秀区	黄花岗	水荫路(路东)与水荫横路交界东南角,星光映景对面	无人值守智能报刊亭-样式一	3
371	BKT371	7300	越秀区	农林街	中山二路(路南)29号国美电器门前	无人值守智能报刊亭-样式一	3
372	BKT372	7227	越秀区	农林街	农林下路(路东)东山锦轩南侧汇丰银行对出,地铁东山口站C入口前	无人值守智能报刊亭-样式一	3
373	BKT373	7232	越秀区	大东街	东华西路(路北)251号门前,百果园门前	无人值守智能报刊亭-样式一	3
374	BKT374	6086	越秀区	大东街	中山三路(路南)中华广场北门西侧	有人值守智能报刊亭	3
375	BKT375	6082	越秀区	大东街	中山三路(路北)地铁烈士陵园站D入口西侧	有人值守智能报刊亭	3

序号	点位编号	唯一码	行政区域	镇(街)	具体地址	样式	广告牌数量(块)
376	BKT376	7274	越秀区	流花街	解放北路(路西), 地铁越秀公园站B2入口对出, 广州越秀国际会议中心东门南侧	无人值守智能报刊亭-样式一	3
377	BKT377	6074	越秀区	流花街	流花路(路北) 公交解放北路口站东侧, 地铁越秀公园站C入口对出(中国大酒店对面)	有人值守智能报刊亭	3
378	BKT378	2762	越秀区	流花街	解放北路(路西), 地铁越秀公园站B2入口对出	新型报刊亭	3
379	BKT379	7156	越秀区	洪桥街	小北路(路西) 与东风路交界西北角广州希尔顿逸林酒店门前北侧	无人值守智能报刊亭-样式一	3
380	BKT380	7157	越秀区	洪桥街	小北路(路东) 232号广东省航运科学研究所北侧	无人值守智能报刊亭-样式一	3
381	BKT381	7159	越秀区	洪桥街	小北路(路东) 122号馨露净水器材门前	无人值守智能报刊亭-样式一	3
382	BKT382	7168	越秀区	洪桥街	环市中路(路南) 304号肇庆大厦西侧洞庭土菜馆对出, 地铁小北站A入口东侧	无人值守智能报刊亭-样式一	3
383	BKT383	7053	越秀区	六榕街	解放北路(路西) 863号北侧解放北路与盘福路交界西北角众翔药业门前	无人值守智能报刊亭-样式一	3
384	BKT384	7026	越秀区	六榕街	解放北路(路西) 迎宾馆正门北侧, 公交迎宾馆站①南侧	无人值守智能报刊亭-样式一	3
385	BKT385	7072	越秀区	六榕街	西华路(路北) 同泰肠粉门前, 7-11便利店东侧(西华路260号雍和酒店对面)	无人值守智能报刊亭-样式一	3
386	BKT386	7086	越秀区	六榕街	人民北路(路东) 520号新世界大酒店门前北侧	无人值守智能报刊亭-样式一	3
387	BKT387	7087	越秀区	六榕街	人民北路(路东) 604号中国邮政速递物流门前	无人值守智能报刊亭-样式一	3
388	BKT388	7096	越秀区	六榕街	西华路(路北) 333号金丰宾馆侧对出	无人值守智能报刊亭-样式一	3
389	BKT389	7135	越秀区	六榕街	人民北路(路东) 688号大可以饭店门前	无人值守智能报刊亭-样式一	3
390	BKT390	7212	越秀区	六榕街	解放北路(路西) 与东风西路交界西北角人行天桥旁	无人值守智能报刊亭-样式一	3
391	BKT391	7214	越秀区	六榕街	解放北路(路西) 807号小东北门口南侧, 川粤东来门口北侧	无人值守智能报刊亭-样式一	3
392	BKT392	7215	越秀区	六榕街	解放北路(路东) 与东风路交界东北角, 鸿运茶行门口南侧	无人值守智能报刊亭-样式一	3
393	BKT393	7251	越秀区	六榕街	东风西路(路南) 150号中国税务服务厅门前, 公交市少年宫站①西侧	无人值守智能报刊亭-样式一	3
394	BKT394	7133	越秀区	大塘街	文德路(路东) 176号与中山四路交界东南角万宝古玩行对出	无人值守智能报刊亭-样式一	3
395	BKT395	7158	越秀区	大塘街	中山四路(路北) 与仓边路交界东北角广州市广播电视大学西侧	无人值守智能报刊亭-样式一	3
396	BKT396	7244	越秀区	大塘街	越秀北路(路西) 9号中国邮政储蓄门前, 公交大东门(越秀北路)站南侧	无人值守智能报刊亭-样式一	3
397	BKT397	7302	越秀区	大塘街	陵园西路(路西) 1号之3与中山四路交界西北角中国工商银行南侧	无人值守智能报刊亭-样式一	3
398	BKT398	7028	越秀区	人民街	解放南路(路西) 与一德路交界西南角龙庆街27号之2铺恒达礼品行南侧	无人值守智能报刊亭-样式一	3
399	BKT399	7055	越秀区	人民街	侨光路(路西) 8号华夏大酒店对面	无人值守智能报刊亭-样式一	3
400	BKT400	6075	越秀区	人民街	大德路(路北) 广东省中医院门前西侧	有人值守智能报刊亭	3
401	BKT401	7098	越秀区	人民街	解放南路(路东) 与一德路交界东北角(万菱广场对面)	无人值守智能报刊亭-样式一	3
402	BKT402	6049	越秀区	人民街	一德路(路南) 海珠广场西广场地铁B1出口前	有人值守智能报刊亭	3

序号	点位编号	唯一码	行政区域	镇(街)	具体地址	样式	广告牌数量(块)
403	BKT403	7101	越秀区	人民街	大新路(路南)163号广州市第三中学东门西侧报告厅对出	无人值守智能报刊亭-样式一	3
404	BKT404	6056	越秀区	人民街	沿江路(路北)中山大学附属二院(原中山大学孙逸仙纪念医院门诊部)东侧	有人值守智能报刊亭	3
405	BKT405	7234	越秀区	人民街	泰康路(路北)北京路147号东侧,四季锦轩酒家对出	无人值守智能报刊亭-样式一	3
406	BKT406	6031	越秀区	人民街	沿江西路(路南)107号中山大学附属二院(原中山大学孙逸仙纪念医院)对面	有人值守智能报刊亭	3
407	BKT407	7279	越秀区	人民街	解放南路(路西)万菱广场地下停车场入口建设银行北侧	无人值守智能报刊亭-样式一	3
408	BKT408	6011	越秀区	人民街	沿江路(路南)省总客轮码头售票处对出	有人值守智能报刊亭	3
409	BKT409	6040	越秀区	人民街	一德路(路北)大都市鞋城南面停车场对出	有人值守智能报刊亭	3
410	BKT410	6048	越秀区	人民街	侨光路(路西)与沿江路交界西北角公交海珠广场(侨光东)站北侧	有人值守智能报刊亭	3
411	BKT411	6030	越秀区	矿泉街	广园西路(路西)99号玖玖商汇对出	有人值守智能报刊亭	3
412	BKT412	7276	越秀区	矿泉街	广园西路(路东)218号盈富国际五金皮料城北侧,公交瑶台站①南侧	无人值守智能报刊亭-样式一	3
413	BKT413	6061	越秀区	矿泉街	三元里大道(路南)407号柏曼酒店对出	有人值守智能报刊亭	3
414	BKT414	7118	越秀区	华乐街	环市东路(路南)401号文信老铺对面,公交花园酒店站④东侧	无人值守智能报刊亭-样式一	3
415	BKT415	6001	越秀区	华乐街	环市东路(路南)368号花园酒店对出,地铁淘金站A出口	有人值守智能报刊亭	3
416	BKT416	7254	越秀区	华乐街	淘金路(路北)与永泰路交界西北角,165号健强中医诊所门前(淘金市场斜对面)	无人值守智能报刊亭-样式一	3
417	BKT417	7275	越秀区	华乐街	环市东路(路北)389号西侧,公交白云宾馆站①东侧,华侨新村口人行天桥西侧	无人值守智能报刊亭-样式一	3
418	BKT418	7277	越秀区	华乐街	环市中路(路北)广东电视台对出彩图美门前东侧	无人值守智能报刊亭-样式一	3
419	BKT419	7317	越秀区	华乐街	环市东路(路北)379号公交白云宾馆站②西侧	无人值守智能报刊亭-样式一	3
420	BKT420	7319	越秀区	华乐街	先烈南路(路西)公交先烈南路站①西侧	无人值守智能报刊亭-样式一	3
421	BKT421	7095	越秀区	登峰街	下塘西路(路西)41号广州市电子信息学校门口北侧	无人值守智能报刊亭-样式一	3
422	BKT422	7097	越秀区	登峰街	麓景西路(路北)广州市红十字会东侧	无人值守智能报刊亭-样式一	3
423	BKT423	2719	越秀区	流花街	流花路(路南)111号中国人民解放军南部战区总医院对面	新型报刊亭	3
424	BKT424	0521	越秀区	流花街	流花路(路南)111号中国人民解放军南部战区总医院对面	新型报刊亭	3
425	BKT425	2629	越秀区	北京街	正南路(路东)越秀区中医医院门前北侧	新型报刊亭	3
426	BKT426	1092	越秀区	光塔街	惠福西路(路北)五仙观西侧	新型报刊亭	3
427	BKT427	2525	越秀区	光塔街	惠福西路(路北)335号与解放中路交界西北角雪平电子对出	新型报刊亭	3
428	BKT428	1085	越秀区	白云街	东湖路(路西)156号广东新华发行集团音像连锁有限公司海印店门前	新型报刊亭	3
429	BKT429	2459	越秀区	白云街	大沙头三马路(路西)1号之4与大沙头路交界西南角上品家居门前北侧	新型报刊亭	3

序号	点位编号	唯一码	行政区域	镇 (街)	具体地址	样式	广告牌数量 (块)
430	BKT430	2815	越秀区	光塔街	海珠北路 (路西) 69号与祝寿巷交界西北角广州市越秀区劳动就业服务管理中心对出	新型报刊亭	3
431	BKT431	2610	越秀区	光塔街	米市路 (路西) 13号之2华民电子经营部北侧	新型报刊亭	3
432	BKT432	0363	越秀区	光塔街	解放中路 (路西) 205号与云台里交界西南角	新型报刊亭	3
433	BKT433	4080	越秀区	光塔街	朝天路 (路东) 广东省总商会门前北侧	新型报刊亭	3
434	BKT434	2594	越秀区	东山街	明月路 (路西) 9号东兴沐足休闲阁门前, 中国烟草南侧	新型报刊亭	3
435	BKT435	4078	越秀区	东山街	中山一路 (路南) 原工商银行门前西侧	新型报刊亭	3
436	BKT436	4079	越秀区	东山街	明月二街 (路西) 明月一巷交界5号之2西南角7-11便利店门前北侧	新型报刊亭	3
437	BKT437	2682	越秀区	黄花岗	东环路 (路东) 4号大院实惠多超市门前	新型报刊亭	3
438	BKT438	0585	越秀区	大东街	中山三路 (路南) 中华广场北门对出	新型报刊亭	3
439	BKT439	2496	越秀区	大东街	东华西路 (路北) 306号同益地产门前	新型报刊亭	3
440	BKT440	4073	越秀区	大东街	东川路 (路东) 与白云路交界东北角伯利面包南侧	新型报刊亭	3
441	BKT441	4074	越秀区	大东街	东华西路 (路南) 144号黎雪珍凉茶门前西侧	新型报刊亭	3
442	BKT442	2736	越秀区	流花街	环市西路 (路南) 188号与站前路交界西南角广州汽车客运站门前人行天桥西侧	新型报刊亭	3
443	BKT443	2713	越秀区	流花街	环市西路 (路南) 广州汽车客运站客运车出口西侧	新型报刊亭	3
444	BKT444	2720	越秀区	流花街	环市西路 (路南) 广州汽车客运站客运车入口安检中心东侧, 的士落客点对出	新型报刊亭	3
445	BKT445	2712	越秀区	流花街	解放北路 (路西) 锦汉展览中心入口南侧, 地铁越秀公园站B2入口对出	新型报刊亭	3
446	BKT446	2732	越秀区	流花街	环市西路 (路北) 153号火车站西广场中国邮政门前南侧	新型报刊亭	3
447	BKT447	2730	越秀区	流花街	环市西路 (路北) 与站南路交界东北角地铁火车站站E入口前, 公厕西侧	新型报刊亭	3
448	BKT448	2733	越秀区	流花街	环市西路 (路北) 火车站中广场旅客咨询中心东侧	新型报刊亭	3
449	BKT449	2734	越秀区	流花街	环市西路 (路北) 火车站中广场统一祖国对出电灯杆下	新型报刊亭	3
450	BKT450	2735	越秀区	流花街	环市西路 (路北) 火车站西广场旅客咨询中心西侧隧道口人行道口, 公用电话亭西侧	新型报刊亭	3
451	BKT451	2695	越秀区	矿泉街	瑶台西街 (路东) 210号大榕树下 (向阳九巷5号门前)	新型报刊亭	3
452	BKT452	2572	越秀区	六榕街	西华路 (路北) 523号中国电信门前	新型报刊亭	3
453	BKT453	4075	越秀区	六榕街	解放北路 (路西) 迎宾馆对出人行天桥旁北侧	新型报刊亭	3
454	BKT454	4076	越秀区	六榕街	第一津大街 (路东) 东风市场对面	新型报刊亭	3
455	BKT455	4077	越秀区	六榕街	司马街 (路西) 34号对面	新型报刊亭	3
456	BKT456	2563	越秀区	登峰街	恒安路 (路北) 宝汉直街新登峰宾馆门前南侧	新型报刊亭	3

序号	点位编号	唯一码	行政区域	镇(街)	具体地址	样式	广告牌数量(块)
457	BKT457	2493	越秀区	大东街	东华西路(路北)223号与较场西交界东北角加州红对出华辉拉肠门前	新型报刊亭	3
458	BKT458	7354	越秀区	白云街	沿江东路(路南)大沙头游船码头公交站西侧	无人值守智能报刊亭-样式一	3
459	BKT459	7368	越秀区	珠光街	德政中路(路东)130号与万福路交界东北角蓝色经典天之蓝尚品烟酒门前	无人值守智能报刊亭-样式一	3
460	BKT460	7369	越秀区	珠光街	德政南路(路西)与珠光东路交界西北角雅景阁对出	无人值守智能报刊亭-样式一	3
461	BKT461	7352	越秀区	梅花村	中山一路(路南)东山领汇广场对出,地铁杨箕站A入口西侧	无人值守智能报刊亭-样式一	3
462	BKT462	7356	越秀区	东山街	寺右新马路(路南)120号与寺右二马路交界西南角奥特莱斯手机城门前	无人值守智能报刊亭-样式一	3
463	BKT463	7353	越秀区	农林街	农林下路(路西)公交农林下路(广药附属一院)站北侧	无人值守智能报刊亭-样式一	3
464	BKT464	7355	越秀区	农林街	农林下路(路西)31号广百百货南侧	无人值守智能报刊亭-样式一	3
465	BKT465	7388	越秀区	六榕街	西华路(路北)427号门前,一些柠檬一些茶对出	无人值守智能报刊亭-样式一	3
466	BKT466	7393	越秀区	六榕街	解放北路(路西)与百灵路交界西北角,东坡酥糕点门前北侧	无人值守智能报刊亭-样式一	3
467	BKT467	7394	越秀区	华乐街	建设六马路(路东)青菜岗路口(公交建设六马路站对面)	无人值守智能报刊亭-样式一	3
468	BKT468	0591	越秀区	流花街	解放北路(路西)广州市锦汉展览中心对出,公交越秀公园站②北侧	新型报刊亭	3
469	BKT469	1091	越秀区	人民街	海珠南路(路东)濠畔街口北侧(大德路86号)风云五金行门前	新型报刊亭	3
470	BKT470	1097	越秀区	光塔街	中山六路(路北)72之二佳丽通信特约代理点门前	新型报刊亭	3
471	BKT471	2531	越秀区	人民街	一德路(路北)1C07号与海珠南路交界西北角书林工艺品门前	新型报刊亭	3
472	BKT472	2536	越秀区	人民街	一德路(路北)1B04号与天成路交界东北角阿伟胶袋彩印门市部门前	新型报刊亭	3
473	BKT473	2558	越秀区	登峰街	下塘村前街(路南)与麓景路交界西南角建设银行北侧	新型报刊亭	3
474	BKT474	2560	越秀区	登峰街	广园东路(路北)中国农业银行西侧,公交金贵村站②西侧	新型报刊亭	3
475	BKT475	2582	越秀区	六榕街	西华路(路北)与第一津路交界东北角萨比诺面包蛋糕西侧	新型报刊亭	3
476	BKT476	2623	越秀区	北京街	广大路(路西)34号沧洲腊味门前	新型报刊亭	3
477	BKT477	2737	越秀区	流花街	环市西路(路北)火车站东广场出租车出口前,广州运政对出	新型报刊亭	3
478	BKT478	2738	越秀区	流花街	环市西路(路北)火车站中广场地中海北面出口前,振兴中华对出	新型报刊亭	3
479	BKT479	2224	海珠区	素社街	前进路(路北)51-1号与基立中街交界西北角荔华茶档对出(苏宁电器对面)	新型报刊亭	3
480	BKT480	2212	海珠区	素社街	前进路(路北)171号金洲商务写字楼邦家租赁西侧	新型报刊亭	3
481	BKT481	2278	海珠区	赤岗街	上渡路(路东)15号与滨江东路交界东南角	新型报刊亭	3
482	BKT482	2233	海珠区	沙园街	沙园路(路南)信孚星云幼儿园西侧小区内	新型报刊亭	3
483	BKT483	2230	海珠区	南洲街	南洲路(路南)金悦酒家对出,人行天桥底,公交海珠客运站总站东侧	新型报刊亭	3



序号	点位编号	唯一码	行政区域	镇 (街)	具体地址	样式	广告牌数量 (块)
484	BKT484	2258	海珠区	江南中街	前进路 (路南) 公交云桂村站西侧	新型报刊亭	3
485	BKT485	2265	海珠区	瑞宝街	侨港路 (路北) 侨城花园宝通街75号古来东方手工包店门前, 公交侨城花园总站西侧鸿福渔村对面	新型报刊亭	3
486	BKT486	2260	海珠区	赤岗街	上渡路 (路东) 205号与雅惠街交界东北角和安堂中医门诊部门前	新型报刊亭	3
487	BKT487	2264	海珠区	江南中街	青蒲大街 (路北) 与青竹大街交界西北角飘丝坊对出 (江南新村第一小学青风小区对面)	新型报刊亭	3
488	BKT488	4051	海珠区	昌岗街	江南大道中 (路东) 东街口广州卓越教育机构门前, 公交海珠购物中心站南侧	新型报刊亭	3
489	BKT489	0445	海珠区	江南中街	江南大道中 (路西) 丽日广场天桥南侧皇冠玛莉奥门前	新型报刊亭	3
490	BKT490	0495	海珠区	南洲街	南洲路 (路北) 公交海珠客运站东侧, 西滘村牌坊西侧 (海珠客运站对面)	新型报刊亭	3
491	BKT491	0499	海珠区	海幢街	南村路 (路西) 广州市第五中学南侧 (南村路79号广州市实验技工学校对面)	新型报刊亭	3
492	BKT492	0500	海珠区	南洲街	南洲路 (路北) 125号裕惠苑门前西侧	新型报刊亭	3
493	BKT493	0503	海珠区	凤阳街	南泰路 (路南) 610号润南新街市西侧	新型报刊亭	3
494	BKT494	0504	海珠区	沙园街	荔福路 (路南) 嘉之城商场茗点饼屋门前	新型报刊亭	3
495	BKT495	0505	海珠区	江南中街	江南东路 (路北) 与江南大道中交界东北角中国体育彩票门前	新型报刊亭	3
496	BKT496	0506	海珠区	江南中街	江南西路 (路北) 与紫山大街交界西北角合富置业门前	新型报刊亭	3
497	BKT497	4059	海珠区	南石头街	南箕路 (路东) 29号门前 (永兴锁业对面) 公交站南侧	新型报刊亭	3
498	BKT498	2117	海珠区	南华西街	工业大道北 (路西) 公交洪德路站南侧天桥底	新型报刊亭	3
499	BKT499	2122	海珠区	南华西街	滨江西路 (路南) 广州酒店门前西侧, 江悦酒店东侧	新型报刊亭	3
500	BKT500	2108	海珠区	龙凤街	工业大道北 (路西) 88号家信商业中心对出	新型报刊亭	3
501	BKT501	2106	海珠区	龙凤街	宝岗大道 (路西) 100号海珠区国土资源和房屋管理局门前招商银行对出	新型报刊亭	3
502	BKT502	2115	海珠区	龙凤街	工业大道北 (路西) 与革新路交界西南角8字连锁店门前	新型报刊亭	3
503	BKT503	3165	海珠区	龙凤街	工业大道北 (路西) 82号富力家信商业中心门前	新型报刊亭	3
504	BKT504	3150	海珠区	龙凤街	宝岗大道 (路西) 396号可逸倾城对出, 公交海珠区妇幼站北侧	新型报刊亭	3
505	BKT505	3151	海珠区	龙凤街	宝业路 (路北) 8号麦当劳门前, 公交宝业路口站东侧	新型报刊亭	3
506	BKT506	2114	海珠区	龙凤街	革新路 (路西) 116号之1与新民八街交界西南角富泽园小区门前, 金品汇生活超市东侧	新型报刊亭	3
507	BKT507	3163	海珠区	龙凤街	革新路 (路西) 124号门口北侧中船汇表嫂饭店对面	新型报刊亭	3
508	BKT508	2284	海珠区	龙凤街	新民大街 (路南) 与革新路交界西南角新民二小东侧	新型报刊亭	3
509	BKT509	3162	海珠区	龙凤街	工业大道北 (路西) 72号周记茗点居对出	新型报刊亭	3

序号	点位编号	唯一码	行政区域	镇 (街)	具体地址	样式	广告牌数量 (块)
510	BKT510	3159	海珠区	龙凤街	工业大道北 (路东) 79-7七天连锁酒店泰抵食门前, 公交梅园西站北侧	新型报刊亭	3
511	BKT511	3078	海珠区	龙凤街	革新路 (路东) 129号海王星辰健康药房门前西侧	新型报刊亭	3
512	BKT512	3149	海珠区	龙凤街	工业大道北 (路东) 凤宁南29号后座人行天桥旁, 公交革新路口站南侧	新型报刊亭	3
513	BKT513	2112	海珠区	龙凤街	金沙路 (路南) 41号门前公交金沙路站东侧	新型报刊亭	3
514	BKT514	0430	海珠区	龙凤街	工业大道北 (路东) 凤宁街36号艺丰大厦全美会所北侧	新型报刊亭	3
515	BKT515	3154	海珠区	龙凤街	宝岗大道 (路西) 268号中新大厦中国移动对出北侧	新型报刊亭	3
516	BKT516	0210	海珠区	龙凤街	荔福路 (路南) 12-1号浙江修鞋店门前东侧	新型报刊亭	3
517	BKT517	3157	海珠区	龙凤街	南田路 (路南) 庆云里口河田门窗门前	新型报刊亭	3
518	BKT518	3153	海珠区	龙凤街	同福中路 (路南) 348号味然香对出, 海珠区少年宫对面	新型报刊亭	3
519	BKT519	2088	海珠区	龙凤街	同福中路 (路南) 362-2号门口对出南武中学东侧	新型报刊亭	3
520	BKT520	2107	海珠区	龙凤街	宝岗大道 (路西) 242号广州农商银行门前, 公交宝岗大道中站北侧	新型报刊亭	3
521	BKT521	2111	海珠区	龙凤街	宝岗大道 (路西) 466号江南外国语学校门前北侧	新型报刊亭	3
522	BKT522	2358	海珠区	龙凤街	宝业路 (路南) 与宝岗大道交界西南角国美电器对出	新型报刊亭	3
523	BKT523	2057	海珠区	海幢街	宝岗大道 (路东) 263号与南田路交界东南角益宝装饰材料城门前	新型报刊亭	3
524	BKT524	3121	海珠区	海幢街	同福中路 (路北) 401号人才培训中心海珠分教处门前	新型报刊亭	3
525	BKT525	3097	海珠区	海幢街	同福中路 (路南) 400号公交市红会医院站西侧 (广州市人才培训中心海珠分教处对面)	新型报刊亭	3
526	BKT526	2056	海珠区	海幢街	同福东路 (路南) 542号福兴大厦美之选对出	新型报刊亭	3
527	BKT527	2062	海珠区	海幢街	同福东路 (路北) 617号黎雪珍门前	新型报刊亭	3
528	BKT528	2064	海珠区	海幢街	同福中路 (路南) 470号中国工商银行门前东侧	新型报刊亭	3
529	BKT529	3104	海珠区	海幢街	同福中路 (路北) 315号广州化建东侧, 广州市海珠区少年宫东侧	新型报刊亭	3
530	BKT530	2058	海珠区	海幢街	同庆路 (路西) 解放桥南桥角旁	新型报刊亭	3
531	BKT531	3122	海珠区	海幢街	南村路 (路东) 45号潮流米线对出	新型报刊亭	3
532	BKT532	2426	海珠区	海幢街	南村路 (路西) 广州市第五中学南侧	新型报刊亭	3
533	BKT533	3125	海珠区	海幢街	江南大道中 (路西) 66号致青春茶餐厅门前	新型报刊亭	3
534	BKT534	3126	海珠区	海幢街	杏坛大街 (路北) 34号健怡浴足对出	新型报刊亭	3
535	BKT535	3127	海珠区	海幢街	福场路 (路东) 26号海幢街福祥家政服务部对出	新型报刊亭	3
536	BKT536	2829	海珠区	海幢街	南华东路 (路北) 519号东侧, 公交南华中站西侧	新型报刊亭	3

序号	点位编号	唯一码	行政区域	镇(街)	具体地址	样式	广告牌数量(块)
537	BKT537	3133	海珠区	海幢街	宝岗大道(路东)149-1号恒龙电脑城门前南侧	新型报刊亭	3
538	BKT538	2063	海珠区	海幢街	同福东路(路北)631号中国银行前(迎祥直口)	新型报刊亭	3
539	BKT539	2067	海珠区	江南中街	江南西路(路南)与宝岗大道交界东南角中国民生银行对出	新型报刊亭	3
540	BKT540	2068	海珠区	江南中街	宝岗大道(路东)鸿慧祥老人鞋门前,公交江南新村站南侧	新型报刊亭	3
541	BKT541	2069	海珠区	江南中街	宝岗大道(路东)与杏坛大街交界东南角海珠区妇幼保健院对出,裕丰地产北侧	新型报刊亭	3
542	BKT542	2070	海珠区	江南中街	前进路(路南)44号中国农业银行门前	新型报刊亭	3
543	BKT543	2085	海珠区	江南中街	江南大道北(路西)80号广发银行24自助银行服务对出	新型报刊亭	3
544	BKT544	2072	海珠区	江南中街	江南西路(路北)60号润汇大厦广东发展银行门前	新型报刊亭	3
545	BKT545	2073	海珠区	江南中街	宝岗大道(路东)裕丰地产门前对出	新型报刊亭	3
546	BKT546	2074	海珠区	江南中街	江南西路(路北)与紫山大街交界西北角手挞柠檬茶门前	新型报刊亭	3
547	BKT547	2077	海珠区	江南中街	江南东路(路北)与江南大道中交界东北角光大旅游门前	新型报刊亭	3
548	BKT548	2078	海珠区	江南中街	前进路(路南)与南园大街交界西南角海珠区第一人民医院门诊部东侧	新型报刊亭	3
549	BKT549	2079	海珠区	江南中街	江南西路(路南)21号七个粉门前	新型报刊亭	3
550	BKT550	2462	海珠区	江南中街	江南大道中(路东)189号带码鞋店门前,地铁江南西C入口对出	新型报刊亭	3
551	BKT551	2081	海珠区	江南中街	江南大道中(路东)135号对出	新型报刊亭	3
552	BKT552	2082	海珠区	江南中街	江南大道中(路东)155号名艺古典红木家具旁	新型报刊亭	3
553	BKT553	2084	海珠区	江南中街	江南大道中(路西)110号海逸购物广场门前	新型报刊亭	3
554	BKT554	2086	海珠区	江南中街	江南大道中(路东)149号黎恩凉茶北侧门前	新型报刊亭	3
555	BKT555	2087	海珠区	江南中街	前进路(路南)148号途虎养车对出,公交云桂村站西侧	新型报刊亭	3
556	BKT556	2110	海珠区	江南中街	江南西路(路北)与紫金大街交界东北角美多眼镜超市门前	新型报刊亭	3
557	BKT557	0238	海珠区	江南中街	江南西路(路南)93号山强叔现切猪杂粥东侧巷口,公交江南新村(骨伤科医院)站后面	新型报刊亭	3
558	BKT558	0540	海珠区	江南中街	前进路(路南)江南大道中101号与泰盛大街交界西南角广州置地广场对出(屈臣氏对面)	新型报刊亭	3
559	BKT559	2093	海珠区	江南中街	万松园路(路东)1号万丰大厦致美斋门前,源虹商店北侧(广州银行对面)	新型报刊亭	3
560	BKT560	2094	海珠区	江南中街	江南大道中(路东)得胜岗42号之一合家欢便利店门前,万松园市场牌坊南侧	新型报刊亭	3
561	BKT561	3056	海珠区	江南中街	万松园路(路东)39号松园酒店对出平价超市门前	新型报刊亭	3
562	BKT562	2096	海珠区	江南中街	江南大道中(路西)148号丽日广场天桥南侧一点点门前	新型报刊亭	3
563	BKT563	2097	海珠区	江南中街	青柳大街(路东)与青蒲大街交界东北角	新型报刊亭	3

序号	点位编号	唯一码	行政区域	镇 (街)	具体地址	样式	广告牌数量 (块)
564	BKT564	2098	海珠区	江南中街	青蒲大街 (路北) 与青竹大街交界西北角飘丝坊对出 (江南新村第一小学青风校区对面)	新型报刊亭	3
565	BKT565	2099	海珠区	江南中街	紫丹大街 (路西) 与紫金大街交界西北角 (芙蓉兴盛超市对面)	新型报刊亭	3
566	BKT566	2031	海珠区	江南中街	紫丹大街 (路西) 京东便利店门前	新型报刊亭	3
567	BKT567	0291	海珠区	江南中街	紫山大街 (路西) 11号紫金食坊对面	新型报刊亭	3
568	BKT568	3147	海珠区	江南中街	南村西路 (路西) 涌尾大街宝竹园路口与南村路交界西北角	新型报刊亭	3
569	BKT569	3148	海珠区	江南中街	江南西路 (路北) 92号中国邮政东侧巷口	新型报刊亭	3
570	BKT570	2076	海珠区	江南中街	江南西路 (路北) 与紫丹大街交界江南西名店城8号门对出 (九龙冰室门前)	新型报刊亭	3
571	BKT571	3216	海珠区	沙园街	革新路 (路东) 221号与榕景路交界东南角招商银行对出	新型报刊亭	3
572	BKT572	2156	海珠区	沙园街	宝岗大道 (路西) 公交西基东站南侧	新型报刊亭	3
573	BKT573	1055	海珠区	沙园街	荔福路 (路南) 54号荔福商务楼星思教育门前	新型报刊亭	3
574	BKT574	2163	海珠区	沙园街	工业大道北 (路西) 106-7对出, 乐峰广场北门门前	新型报刊亭	3
575	BKT575	3079	海珠区	沙园街	宝业路 (路南) 西基西51号大院4-5号众翔药店门前西侧	新型报刊亭	3
576	BKT576	3207	海珠区	沙园街	荔福路 (路南) 50号洪钿超市茗点饼屋门前	新型报刊亭	3
577	BKT577	0182	海珠区	沙园街	宝业路 (路北) 522号江南新汇中国移动对出	新型报刊亭	3
578	BKT578	3209	海珠区	沙园街	荔福路 (路南) 64号与西华中路交界东南角中国建设银行24自助银行门前	新型报刊亭	3
579	BKT579	3210	海珠区	沙园街	荔福路 (路南) 62-1号门面对出	新型报刊亭	3
580	BKT580	3212	海珠区	沙园街	沙园路与沙园八街交界东北角 (路南) 信孚星云幼儿园西侧小区内	新型报刊亭	3
581	BKT581	3213	海珠区	沙园街	沙园路 (路北) 与沙园二街交界西北角	新型报刊亭	3
582	BKT582	2839	海珠区	沙园街	昌岗中路 (路南) 114号广州虎头电池集团公司门前	新型报刊亭	3
583	BKT583	0391	海珠区	沙园街	沙园路 (路南) 沙园五街南1号对出, 广州市粮食集团8字连锁店西侧	新型报刊亭	3
584	BKT584	3219	海珠区	沙园街	宝业路 (路南) 40号皇朝饭店门前	新型报刊亭	3
585	BKT585	0146	海珠区	沙园街	缘觉路 (路南) 与沙园七街交界西南角 (沙园街社区卫生服务中心对面)	新型报刊亭	3
586	BKT586	2154	海珠区	沙园街	昌岗中路 (路北) 135号与宝岗大道交界西北角昌岗中路#135化州橘红门前	新型报刊亭	3
587	BKT587	2158	海珠区	沙园街	昌岗中路 (路南) 128号大参林药店门前, 江南戏院西侧公交橡胶新村站②东侧	新型报刊亭	3
588	BKT588	0218	海珠区	沙园街	工业大道北 (路东) 103号西嘉助听器门前对出	新型报刊亭	3
589	BKT589	2124	海珠区	南石头街	宝岗大道 (路西) 928号翠城花园万晟地产门前, 公交昌岗路口站南侧	新型报刊亭	3
590	BKT590	2127	海珠区	南石头街	南泰路 (路南) 255-257号康林仁和家庭医疗护理用品东侧	新型报刊亭	3

序号	点位编号	唯一码	行政区域	镇(街)	具体地址	样式	广告牌数量(块)
591	BKT591	2128	海珠区	南石头街	南泰路(路南)与翠华路交界人行天桥出口对出	新型报刊亭	3
592	BKT592	2131	海珠区	南石头街	江燕路(路北)富力顺意花园门前西侧, 公交保利红棉花园站东侧(心海利宾馆对面)	新型报刊亭	3
593	BKT593	2133	海珠区	南石头街	燕子岗路(路南)与江燕路交界东南角中国工商银行门前	新型报刊亭	3
594	BKT594	2132	海珠区	南石头街	工业大道中(路西)400号之2保利花园北侧青花瓷门前, 公交保利花园(南石头)站北侧	新型报刊亭	3
595	BKT595	2138	海珠区	南石头街	燕翔路(路东)公交珠江南景园总站对出	新型报刊亭	3
596	BKT596	2792	海珠区	南石头街	工业大道中(路东)375号骏福连锁酒店对出	新型报刊亭	3
597	BKT597	3167	海珠区	南石头街	南箕路(路西)发德商业广场对出	新型报刊亭	3
598	BKT598	3168	海珠区	南石头街	工业大道中(路东)公交基建新村②站北侧	新型报刊亭	3
599	BKT599	3169	海珠区	南石头街	南边路(路西)与南泰路交界西北角新东家农家菜北侧	新型报刊亭	3
600	BKT600	3170	海珠区	南石头街	工业大道中(路西)354号与广纸路交界西北角	新型报刊亭	3
601	BKT601	3171	海珠区	南石头街	南箕路(路东)邓岗小区对出, 公交邓岗小区站北侧	新型报刊亭	3
602	BKT602	3173	海珠区	南石头街	工业大道中(路东)327号与泉塘路交界东北角	新型报刊亭	3
603	BKT603	2137	海珠区	南石头街	南箕路(路西)220线南箕总站西侧, 纸厂停车场对面	新型报刊亭	3
604	BKT604	2130	海珠区	南石头街	翠华路(路西)珠江医院门前天桥底与南泰路交界西北角	新型报刊亭	3
605	BKT605	4046	海珠区	南石头街	纸厂路(路北)2号大院门前上海纯棉床上用品侧面小区内	新型报刊亭	3
606	BKT606	3269	海珠区	南石头街	广纸路东街(路西)与广纸路交界星汇海珠湾广纸新城展示中心门口东侧	新型报刊亭	3
607	BKT607	2038	海珠区	滨江街	滨江中路(路南)308号海运大厦西侧	新型报刊亭	3
608	BKT608	1023	海珠区	滨江街	江湾路(路西)与怡安路交界西北角	新型报刊亭	3
609	BKT609	2032	海珠区	滨江街	江南大道北(路东)73号好百年婚纱婚庆摄影器材交易中心对出地铁市二宫A出口	新型报刊亭	3
610	BKT610	2037	海珠区	滨江街	仲恺路(路北)新城市花苑南门对出西侧	新型报刊亭	3
611	BKT611	3052	海珠区	滨江街	远安路(路东)3-7号麦之香北侧(公交远安路站南侧)	新型报刊亭	3
612	BKT612	3053	海珠区	滨江街	远安路(路西)80号与天园路交界西北角广州市第五中学滨江学院(远安校区)门前北侧	新型报刊亭	3
613	BKT613	0183	海珠区	滨江街	南华东路(路北)637号恒亮家居全屋定制门前	新型报刊亭	3
614	BKT614	3058	海珠区	滨江街	草芳围(路东)100-1号隆江猪脚饭门前	新型报刊亭	3
615	BKT615	3061	海珠区	滨江街	滨江东路(路东)454号门前	新型报刊亭	3
616	BKT616	2036	海珠区	滨江街	东晓路(路东)公交海印桥南站②南侧, 人行天桥南侧	新型报刊亭	3
617	BKT617	2580	海珠区	滨江街	素社直街(路西)26号与东沙街交界西北角大元帅府正门东侧	新型报刊亭	3

序号	点位编号	唯一码	行政区域	镇(街)	具体地址	样式	广告牌数量(块)
618	BKT618	0093	海珠区	滨江街	江湾路(路东)49号福来汽车门前, 公交江湾桥南站南侧(中海明都对面)	新型报刊亭	3
619	BKT619	0193	海珠区	素社街	仲恺路(路南)408号车尊劲美容洗车店对出东侧	新型报刊亭	3
620	BKT620	0551	海珠区	素社街	前进路(路北)61号海珠状元坊门前, 公交基立村站西侧	新型报刊亭	3
621	BKT621	2167	海珠区	素社街	江海路(路东)门牌海联路179号细工坊面包店对出	新型报刊亭	3
622	BKT622	3054	海珠区	素社街	江湾路(路西)与基立道交界西南角公交基立下道站北侧(基立下道路口对面)	新型报刊亭	3
623	BKT623	3218	海珠区	素社街	前进路(路北)121号与基立北街交界东北角广州市海珠实验中学西侧	新型报刊亭	3
624	BKT624	3222	海珠区	素社街	前进路(路北)51-1号与基立中街交界西北角初贰茶档对出(苏宁电器对面)	新型报刊亭	3
625	BKT625	3223	海珠区	素社街	江湾路(路东)基立西街4-4门前华莱士东侧	新型报刊亭	3
626	BKT626	3224	海珠区	素社街	前进路(路北)与前进北街交界东北角百果园门前	新型报刊亭	3
627	BKT627	0538	海珠区	素社街	万寿北街(路南)38-1号门前(嘉华海鲜酒家对面)	新型报刊亭	3
628	BKT628	3226	海珠区	素社街	前进路(路北)171号金圳商务写字楼在水一方对出	新型报刊亭	3
629	BKT629	0256	海珠区	素社街	仲恺路(路南)公交怡安花园朗晴居(素社站)东侧, 基立正道北街71号	新型报刊亭	3
630	BKT630	0237	海珠区	素社街	建基路(路北)71号中国电信西侧	新型报刊亭	3
631	BKT631	3229	海珠区	素社街	东晓路(路西)282号东银广场门前	新型报刊亭	3
632	BKT632	2835	海珠区	素社街	海联路(路南)郑元远门前, 凤记美食西侧	新型报刊亭	3
633	BKT633	3263	海珠区	素社街	万寿路(路北)75号司法机关大楼对出(阳光麦语对面)	新型报刊亭	3
634	BKT634	2043	海珠区	昌岗街	昌岗中路(路南)166-2号富盈国际大厦北京同仁堂门前	新型报刊亭	3
635	BKT635	2045	海珠区	昌岗街	江南大道中(路东)摩登百货外天桥底, 穗花新村路口南侧	新型报刊亭	3
636	BKT636	2046	海珠区	昌岗街	江南大道中(路西)254号聚宝堂港式茶餐厅门前	新型报刊亭	3
637	BKT637	2083	海珠区	昌岗街	江南大道南(路西)与礼岗路交界西北角汇普中心南侧	新型报刊亭	3
638	BKT638	3080	海珠区	昌岗街	东晓南路(路东)与晓阳街交界东北角广州银行北面	新型报刊亭	3
639	BKT639	2041	海珠区	昌岗街	晓港东横街(路南)与晓港东一马路7号门前交界东南角(江南新苑后门对面)	新型报刊亭	3
640	BKT640	2048	海珠区	昌岗街	昌岗中路(路北)197号建设银行门前西侧	新型报刊亭	3
641	BKT641	2075	海珠区	昌岗街	晓园北路(路南)11号广州医学院南校区西北角	新型报刊亭	3
642	BKT642	2050	海珠区	昌岗街	昌岗东路(路北)广州美术学院门前东侧	新型报刊亭	3
643	BKT643	3064	海珠区	昌岗街	江南大道中(路东)255-177号便利店对出	新型报刊亭	3
644	BKT644	3065	海珠区	昌岗街	江南大道中(路东)233-1号广州卓越教育机构门前, 公交海珠购物中心站南侧	新型报刊亭	3

序号	点位编号	唯一码	行政区域	镇 (街)	具体地址	样式	广告牌数量 (块)
645	BKT645	3067	海珠区	昌岗街	江南大道南 (路东) 397号风行牛奶门前	新型报刊亭	3
646	BKT646	3068	海珠区	昌岗街	昌岗东路 (路南) 250号广州医学院附属第二医院对出, 地铁昌岗站B入口前	新型报刊亭	3
647	BKT647	3069	海珠区	昌岗街	昌岗东路 (路南) 260号昌美便利店门前	新型报刊亭	3
648	BKT648	2060	海珠区	昌岗街	晓港中马路 (路西) 26号之二 (昌岗街党群服务中心对面)	新型报刊亭	3
649	BKT649	2626	海珠区	昌岗街	晓港中马路 (路西) 42号与晓港西马路交界西南角	新型报刊亭	3
650	BKT650	2040	海珠区	昌岗街	细岗东一街 (路西) 14-15, 稻园正宗湛江鸡南侧	新型报刊亭	3
651	BKT651	3075	海珠区	昌岗街	细岗路 (路东) 14号新觉发廊门前, 一方雅居对面	新型报刊亭	3
652	BKT652	3076	海珠区	昌岗街	昌岗东路 (路北) 289号小鲜驿站门前	新型报刊亭	3
653	BKT653	5002	海珠区	昌岗街	昌岗中路 (路南) 与宝岗大道交界西南角, 地铁宝岗大道站D入口对出, 公交昌岗路总站对出	新型报刊亭	3
654	BKT654	2044	海珠区	昌岗街	昌岗中路 (路南) 172号裕丰地产门前	新型报刊亭	3
655	BKT655	1026	海珠区	昌岗街	昌岗东路 (路北) 271号晓港地铁A入口前	新型报刊亭	3
656	BKT656	0189	海珠区	昌岗街	江南大道南 (路东) 广州医学院第二附属医院南侧, 广二医疗美容门诊部门前	新型报刊亭	3
657	BKT657	1057	海珠区	新港街	新港西路 (路南) 72号富景花园门前麦当劳东侧	新型报刊亭	3
658	BKT658	2033	海珠区	新港街	新港西路 (路北) 中山大学东门西侧 (中国科学院南海海洋研究所对面)	新型报刊亭	3
659	BKT659	2222	海珠区	新港街	新港西路 (路南) 154号喜德盛东侧	新型报刊亭	3
660	BKT660	1059	海珠区	新港街	新港西路 (路南) 16号广州凯丰达投资咨询有限公司对出, 城建江南新苑东侧百佳怡路店门前西侧	新型报刊亭	3
661	BKT661	0378	海珠区	新港街	新港西路 (路南) 19号之一彩汇 (骏昇) 纺织门前, 地铁中大站D入口对出	新型报刊亭	3
662	BKT662	2169	海珠区	新港街	滨江东路 (路南) 158号与怡凤街交界西南角公交中大北门西站东侧	新型报刊亭	3
663	BKT663	1062	海珠区	新港街	滨江东路 (路南) 88号交通银行门前珠江泳场公交站场东面	新型报刊亭	3
664	BKT664	0170	海珠区	新港街	新港西路 (路北) 地铁中大站A入口东侧, 公交省荣军医院 (荣校) 站①西侧	新型报刊亭	3
665	BKT665	2034	海珠区	新港街	立新街 (路东) 1号之1门前北侧顺景垃圾转运站旁 (广州红棉中大门对出)	新型报刊亭	3
666	BKT666	3237	海珠区	新港街	怡乐路 (路北) 70号润强五金店东侧, 祈乐苑门前西侧	新型报刊亭	3
667	BKT667	3238	海珠区	新港街	怡乐路 (路西) 与金禧路交界西北角70号大院14号全家便利店门前	新型报刊亭	3
668	BKT668	3239	海珠区	新港街	新港西路 (路北) 中山大学西门西侧肯德基对出	新型报刊亭	3
669	BKT669	3240	海珠区	新港街	新港西路 (路北) 147-7号优点便利店门前天桥底, 章光101西侧, 公交中山大学站东侧	新型报刊亭	3
670	BKT670	3241	海珠区	新港街	怡乐路 (路东) 97号之3布治北侧, 公交怡乐路南站南侧	新型报刊亭	3

序号	点位编号	唯一码	行政区域	镇(街)	具体地址	样式	广告牌数量(块)
671	BKT671	0359	海珠区	新港街	江怡路(路北)与怡趣街交界东北角爱齿尔口腔门前	新型报刊亭	3
672	BKT672	3243	海珠区	新港街	新港西路(路南)146号顺华辅料城门前,康乐牌坊西侧	新型报刊亭	3
673	BKT673	3244	海珠区	新港街	滨江东路(路南)与怡趣街交界西南角苏宁小店东侧(滨江会对面)	新型报刊亭	3
674	BKT674	2472	海珠区	新港街	新港西路(路南)128-2号新港路小学门前对出	新型报刊亭	3
675	BKT675	0219	海珠区	新港街	新港西路(路南)与瑞康路交界东南角黄振龙对出(中山大学正门东侧对面)	新型报刊亭	3
676	BKT676	3245	海珠区	新港街	新港西路(路南)168号华辉拉肠门前西侧	新型报刊亭	3
677	BKT677	2226	海珠区	凤阳街	叠景路(路南)122号海王星辰药房门前	新型报刊亭	3
678	BKT678	0419	海珠区	凤阳街	泰沙路(路西)与江泰路交界西北角味一鲜肠粉门前	新型报刊亭	3
679	BKT679	3108	海珠区	凤阳街	逸景路(路北)332号与华盛南路交界东北角阿里健康大药房对出	新型报刊亭	3
680	BKT680	3109	海珠区	凤阳街	江燕路(路东)261号动感华庭对出礼尚门前,公交燕子岗站北侧	新型报刊亭	3
681	BKT681	3062	海珠区	凤阳街	逸景路(路北)258号Darling对出逸景路站东侧	新型报刊亭	3
682	BKT682	3112	海珠区	凤阳街	泰沙路(路西)与南泰路交界西北角百果园门前(中国工商银行对面)	新型报刊亭	3
683	BKT683	3113	海珠区	凤阳街	江泰路(路北)39号凤阳街道文化活动中心门前东侧	新型报刊亭	3
684	BKT684	3114	海珠区	凤阳街	泰沙路(路西)2号中国农业银行门前北侧	新型报刊亭	3
685	BKT685	0467	海珠区	凤阳街	江燕路(路东)233号龙船头西关牛腩粉门前,奥都大酒店北侧	新型报刊亭	3
686	BKT686	1040	海珠区	凤阳街	泰沙路(路东)139号印象万家生活超市门前南侧,公交江泰路口站南侧	新型报刊亭	3
687	BKT687	3117	海珠区	凤阳街	江南大道南(路东)451号得记潮州海鲜砂锅粥门前	新型报刊亭	3
688	BKT688	3120	海珠区	凤阳街	南泰路(路南)610号胜佳超市西侧	新型报刊亭	3
689	BKT689	3119	海珠区	凤阳街	凤景西路(路南)东晓南路339号之7南华花园西侧皇朝定制沙龙门前	新型报刊亭	3
690	BKT690	3118	海珠区	凤阳街	逸景路(路南)公交逸景路站东侧	新型报刊亭	3
691	BKT691	2838	海珠区	瑞宝街	工业大道中(路西)地铁石溪站B入口对出	新型报刊亭	3
692	BKT692	2434	海珠区	瑞宝街	侨港路(路北)侨城花园宝通街75号猪杂汤饭门前,公交侨城花园总站西侧鸿福渔村对面	新型报刊亭	3
693	BKT693	2103	海珠区	瑞宝街	东晓南路(路西)英华街35号百佳超市入口北侧,粒上皇门前	新型报刊亭	3
694	BKT694	0552	海珠区	瑞宝街	盈丰路(路北)135号好信广场沃尔玛员工通道门前	新型报刊亭	3
695	BKT695	2147	海珠区	瑞宝街	东晓南路(路东)101号台铃电动车门前,公交晓港湾站南侧	新型报刊亭	3
696	BKT696	1024	海珠区	瑞宝街	盈丰路(路南)126号英豪花园蕃薯藤对出	新型报刊亭	3
697	BKT697	0385	海珠区	瑞宝街	东晓南路(路西)地铁东晓南站C1入口对出	新型报刊亭	3



序号	点位编号	唯一码	行政区域	镇(街)	具体地址	样式	广告牌数量(块)
698	BKT698	1053	海珠区	瑞宝街	侨兴路(路东)82-2号与清华街交界西北角成哥花店门前	新型报刊亭	3
699	BKT699	3198	海珠区	瑞宝街	江南大道南(路西)公交侨港路口站北侧	新型报刊亭	3
700	BKT700	3199	海珠区	瑞宝街	工业大道南(路南)金碧花园第三期中国农业银行对出娇兰佳人门前,公交金碧花园站北侧	新型报刊亭	3
701	BKT701	3201	海珠区	瑞宝街	工业大道南(路东)工商银行门前北侧,石溪地铁站D出口	新型报刊亭	3
702	BKT702	3202	海珠区	瑞宝街	侨港路(路南)英华街1号五谷味稻门前,文华街6号魅力港湾对面	新型报刊亭	3
703	BKT703	3203	海珠区	瑞宝街	江晓路(路北)与清华街交界西南角73号大塘烧鹅店门前	新型报刊亭	3
704	BKT704	3204	海珠区	瑞宝街	江晓路(路北)晓港湾大酒楼东侧,公交晓港湾总站①西侧	新型报刊亭	3
705	BKT705	3205	海珠区	瑞宝街	东晓南路(路东)1423号芳草轩西门对出瑞宝街社区服务中心门前	新型报刊亭	3
706	BKT706	1052	海珠区	瑞宝街	工业大道南(路东)561-19金早绿点门前	新型报刊亭	3
707	BKT707	2142	海珠区	瑞宝街	盈丰路(路北)15号与东晓南路交界东北角,中国建设银行门前	新型报刊亭	3
708	BKT708	2145	海珠区	瑞宝街	盈丰路(路北)35号中山大学附属门前,第二医院南院东侧	新型报刊亭	3
709	BKT709	2153	海珠区	瑞宝街	南洲北路(路北)好信广场对出沃尔玛正门门前,公交南洲北路站西侧	新型报刊亭	3
710	BKT710	1051	海珠区	瑞宝街	江南大道南(路东)1033号与江晓路交界东南角金玫瑰苑北侧中国建设银行门前	新型报刊亭	3
711	BKT711	3156	海珠区	瑞宝街	南洲北路195号(路北)中国工商银行对出	新型报刊亭	3
712	BKT712	3193	海珠区	瑞宝街	南洲北路(路南)公交南洲北路站西侧,地铁东晓南站A入口对出	新型报刊亭	3
713	BKT713	3187	海珠区	南洲街	南洲路(路北)183号广州市宝新汽车服务有限公司对出(海珠客运站对面)	新型报刊亭	3
714	BKT714	1049	海珠区	南洲街	广州大道南(路西)公交洛溪桥脚站②南侧,东风南方广大专营店对出,陈李济牌坊北侧	新型报刊亭	3
715	BKT715	1050	海珠区	南洲街	广州大道南(路东)公交洛溪桥脚站②南侧	新型报刊亭	3
716	BKT716	3174	海珠区	南洲街	南洲路(路南)罗马家园门前义和地产对出公交后滘村站西侧	新型报刊亭	3
717	BKT717	0460	海珠区	南洲街	广州大道南(路西)洛溪桥脚站①南侧	新型报刊亭	3
718	BKT718	3176	海珠区	南洲街	南洲路(路北)501号与广州大道南交界西北角维也纳酒店左侧	新型报刊亭	3
719	BKT719	3178	海珠区	南洲街	南洲路(路南)振兴茶业商贸城对出,公交三滘村站西侧	新型报刊亭	3
720	BKT720	3179	海珠区	南洲街	广州大道南1861号对出海珠区儿童公园西门东侧	新型报刊亭	3
721	BKT721	1058	海珠区	南洲街	南洲路(路南)沥滘公交车站东侧,沥滘村农贸市场对出	新型报刊亭	3
722	BKT722	3181	海珠区	南洲街	南洲路(路北)公交三滘村站西侧	新型报刊亭	3
723	BKT723	3182	海珠区	南洲街	广州大道南(路西)公交上冲站①南侧	新型报刊亭	3
724	BKT724	3184	海珠区	南洲街	南洲路(路北)125号裕惠苑门前西侧,恒济国医馆门前	新型报刊亭	3

序号	点位编号	唯一码	行政区域	镇(街)	具体地址	样式	广告牌数量(块)
725	BKT725	3185	海珠区	南洲街	南洲路(路北)人行天桥脚东侧(圣鑫商务中心工侧)	新型报刊亭	3
726	BKT726	3186	海珠区	南洲街	南洲路(路北)公交沥滘站东侧,人行天桥底	新型报刊亭	3
727	BKT727	1048	海珠区	南洲街	东晓南路(路东)1439号逸米精选酒店对出,与南洲路交界东北角	新型报刊亭	3
728	BKT728	3177	海珠区	南洲街	南洲路(路南)广州市劬劳中学门前东侧,沥滘牌坊西侧	新型报刊亭	3
729	BKT729	0413	海珠区	南洲街	童悦路(路南)海珠区儿童公园北门东侧	新型报刊亭	3
730	BKT730	0195	海珠区	南洲街	童悦路(路西)与南天大道交界西南角,粤景五金灯饰城对出	新型报刊亭	3
731	BKT731	2547	海珠区	南洲街	新滘中路(路南)海珠湖门前对出东侧	新型报刊亭	3
732	BKT732	1043	海珠区	南洲街	南洲路(路北)水基新村村口公交后滘村站东侧(罗马家园对面)	新型报刊亭	3
733	BKT733	1044	海珠区	南洲街	广州大道南(路东)1021号名粤广场前	新型报刊亭	3
734	BKT734	2139	海珠区	南洲街	南洲路(路南)白云山星群制药业对出南洲地铁A出口对出	新型报刊亭	3
735	BKT735	0369	海珠区	南洲街	南天大道(路北)与南天东路交界西北角,一江电缆对面	新型报刊亭	3
736	BKT736	2136	海珠区	南洲街	南洲路(路南)188-1号华仔土鸡店对出,人行天桥底,公交海珠客运站总站东侧	新型报刊亭	3
737	BKT737	0400	海珠区	南洲街	广州大道南(路东)1861号海珠区儿童公园北门(西侧)	新型报刊亭	3
738	BKT738	2432	海珠区	南洲街	新滘中路(路南)168号海珠湖西边,地铁大塘站B入口对出	新型报刊亭	3
739	BKT739	0190	海珠区	赤岗街	金菊路(路北)71号夫子汤鱼酸菜鱼对出	新型报刊亭	3
740	BKT740	1080	海珠区	赤岗街	新港中路(路北)381号中国电子科技集团公司第七研究所门前西侧7-11便利店对出,公交珠影站①西侧	新型报刊亭	3
741	BKT741	3103	海珠区	赤岗街	新港中路(路南)388号地摊兄弟门前	新型报刊亭	3
742	BKT742	2053	海珠区	赤岗街	新港西路(路北)207号门前,广州城市职业学校东侧,公交鹭江站①西侧	新型报刊亭	3
743	BKT743	2054	海珠区	赤岗街	新港西路(路北)与广州大道南交界西北角客村立交桥底	新型报刊亭	3
744	BKT744	1039	海珠区	赤岗街	艺景路(路北)238号家味缘饭店对面	新型报刊亭	3
745	BKT745	1033	海珠区	赤岗街	下渡路(路西)50号金豪商场门前对出	新型报刊亭	3
746	BKT746	3082	海珠区	赤岗街	下渡路(路东)123号之2与雅乐街交界东北角品汤居菜馆门前	新型报刊亭	3
747	BKT747	1035	海珠区	赤岗街	滨江东路(路北)543号与下渡路交界西北角九典臻匠红木门前,中国建设银行东侧,公交海琴湾(下渡路)总站南侧	新型报刊亭	3
748	BKT748	1037	海珠区	赤岗街	新港中路(路南)与敦和路交界东南角梅里奥口腔对出	新型报刊亭	3
749	BKT749	3081	海珠区	赤岗街	新港西路(路北)231号欣海楼建设银行门前	新型报刊亭	3
750	BKT750	3083	海珠区	赤岗街	赤岗路(路东)与赤岗二街交界东北角(广州卷烟一厂对面)	新型报刊亭	3

序号	点位编号	唯一码	行政区域	镇(街)	具体地址	样式	广告牌数量(块)
751	BKT751	3085	海珠区	赤岗街	下渡路(路西)152号鹭江新街市门前,力丰药店北侧	新型报刊亭	3
752	BKT752	3086	海珠区	赤岗街	赤岗北路(路东)64号建设银行24小时银行自助服务门前对出	新型报刊亭	3
753	BKT753	3088	海珠区	赤岗街	赤岗路(路东)89-14赤岗一街口中国工商银行旁	新型报刊亭	3
754	BKT754	3091	海珠区	赤岗街	新港西路(路南)206号公交客村站②东侧(广州城市职业学院对面)	新型报刊亭	3
755	BKT755	3092	海珠区	赤岗街	新港中路(路南)丽影广场安踏体育对出,公交珠影站②东侧	新型报刊亭	3
756	BKT756	0466	海珠区	赤岗街	下渡路(路西)23号大院门前北侧(一品鸭颈王对面,新港花店斜对面)	新型报刊亭	3
757	BKT757	0346	海珠区	赤岗街	赤岗路(路东)与华怡路交界东南角公交赤岗路站北侧百源堂对面	新型报刊亭	3
758	BKT758	3095	海珠区	赤岗街	新港中路(路南)广东省第二人民医院对出,中国银行门前对出	新型报刊亭	3
759	BKT759	3096	海珠区	赤岗街	赤岗路(路东)117号与赤岗三街交界东北角荣盛商店南侧(广州卷烟一厂南侧对面)	新型报刊亭	3
760	BKT760	3098	海珠区	赤岗街	新港中路(路南)360号与艺苑南路交界东南角金苑海鲜酒家门前	新型报刊亭	3
761	BKT761	3099	海珠区	赤岗街	上渡路(路东)205号与雅惠街交界东北角海王星辰门前	新型报刊亭	3
762	BKT762	3100	海珠区	赤岗街	大江冲直街(路东)广州手表厂宿舍大院门前南侧(大江冲路27号大江苑肉菜市场对面)	新型报刊亭	3
763	BKT763	3102	海珠区	赤岗街	翠竹路(路西)38号与金菊路交界处传统云吞面北侧,公交大江苑站南侧	新型报刊亭	3
764	BKT764	3105	海珠区	赤岗街	新港中路(路北)537号绿景公寓门前	新型报刊亭	3
765	BKT765	0196	海珠区	赤岗街	新港中路(路南)丽影广场C区北门对出,公交珠影①站西侧	新型报刊亭	3
766	BKT766	0198	海珠区	赤岗街	新港中路(路南)204号中国电器科学研究院对出,公交客村站①东侧,地铁鹭江站D入口前	新型报刊亭	3
767	BKT767	0200	海珠区	赤岗街	新港中路(路南)丽影广场B区对出,地铁客村站D入口前,公交珠影站②西侧50米处	新型报刊亭	3
768	BKT768	2049	海珠区	赤岗街	新港中路(路南)肯德基门前,地铁赤岗站C1入口后面,海军421医院门前西侧	新型报刊亭	3
769	BKT769	0562	海珠区	赤岗街	新市头路(路东)102-2新准金便利店对面	新型报刊亭	3
770	BKT770	0441	海珠区	赤岗街	赤岗路(路东)27号南方歌舞团南侧	新型报刊亭	3
771	BKT771	0192	海珠区	赤岗街	新港中路(路北)与新市头路交界东北角公交珠影站②西侧(丽影盛会量贩KTV对面)	新型报刊亭	3
772	BKT772	3145	海珠区	赤岗街	大江冲直街(路东)愉景雅苑门前北侧,男左女右养生馆对出	新型报刊亭	3
773	BKT773	0199	海珠区	赤岗街	翠竹路(路东)与滨江东路914号交界东南角裕丰地产对出	新型报刊亭	3
774	BKT774	0201	海珠区	赤岗街	赤岗北路(路西)33号奇星制药厂北门北侧,公交赤岗北路(艺洲路口)站南侧	新型报刊亭	3
775	BKT775	0202	海珠区	赤岗街	新市头路(路西)与艺景路交界西南角,新市兴村改造服务中心对出	新型报刊亭	3
776	BKT776	0121	海珠区	赤岗街	江海大道中(路西)江海嘉厨北侧	新型报刊亭	3
777	BKT777	0205	海珠区	赤岗街	赤岗北路(路东)30号泓景花园大参林药房门前,公交赤岗北路站南侧	新型报刊亭	3

序号	点位编号	唯一码	行政区域	镇(街)	具体地址	样式	广告牌数量(块)
778	BKT778	0207	海珠区	赤岗街	明康街(路西)18号金早绿点门前,蓝色康园住宅区地下停车场入口南侧	新型报刊亭	3
779	BKT779	0423	海珠区	赤岗街	艺洲路(路北)与江丽路交界西北角新鸿花园有琴有艺对出,公交新鸿花园站东侧	新型报刊亭	3
780	BKT780	0211	海珠区	赤岗街	大江冲直街(路东)4号仙姿大江苑店门前	新型报刊亭	3
781	BKT781	0212	海珠区	赤岗街	滨江东路(路南)586号招商银行门前,公交中大北门站西面	新型报刊亭	3
782	BKT782	0213	海珠区	赤岗街	广州大道南(路西)与金菊路交界西北角天桥脚经典居门前	新型报刊亭	3
783	BKT783	1034	海珠区	赤岗街	石榴岗路(路南)南方医科大学中西医结合门前对出	新型报刊亭	3
784	BKT784	2052	海珠区	赤岗街	新港西路(路北)235号愉景雅苑悦阁B座对出,裕丰地产门前	新型报刊亭	3
785	BKT785	2242	海珠区	赤岗街	新港中路(路北)佳信花园7-11便利店门前	新型报刊亭	3
786	BKT786	3134	海珠区	江海街	聚德西路(路东)165号与聚德南路交界东北角潮轩海鲜砂锅粥门前	新型报刊亭	3
787	BKT787	3166	海珠区	江海街	聚德西路(路东)93号与聚德中路交界东南轻享驿站门前	新型报刊亭	3
788	BKT788	3138	海珠区	江海街	赤岗路(路西)202号幸和中医馆门口对出金丰花园对面	新型报刊亭	3
789	BKT789	2061	海珠区	江海街	敦和路(路南)195号新濠文化中心对出(公交大塘西总站对面)	新型报刊亭	3
790	BKT790	3140	海珠区	江海街	敦和路(路南)300号住商不动产门前(广州海珠区江海街社区卫生服务中心对面)	新型报刊亭	3
791	BKT791	3142	海珠区	江海街	广州大道南(路东)与敦和路交界东北角人行隧道口前敦皇商业城对出	新型报刊亭	3
792	BKT792	3143	海珠区	江海街	聚德路(路西)公交聚德中路站对面,广州市聚德中学操场西侧	新型报刊亭	3
793	BKT793	3144	海珠区	江海街	赤岗路(路西)六福华庭南侧,大参林对出	新型报刊亭	3
794	BKT794	0206	海珠区	江海街	聚德中路(路北)67号青少年近视防控服务中心	新型报刊亭	3
795	BKT795	3089	海珠区	江海街	江海大道(路东)人行天桥北侧,星辉五金店新村西安五巷7-1对出	新型报刊亭	3
796	BKT796	3188	海珠区	琶洲街	会展南三路(路东)保利世贸中心西门北侧	新型报刊亭	3
797	BKT797	3189	海珠区	琶洲街	新港东路(路南)与会展南二路交界西南角,广州南丰朗豪酒店门口东侧	新型报刊亭	3
798	BKT798	3190	海珠区	琶洲街	新港东路(路北)琶洲会展中心5号门西边公交国际会展站东侧	新型报刊亭	3
799	BKT799	3192	海珠区	琶洲街	新港东路(路北)会展4号门前,地铁琶洲站A入口对出,公交琶洲站西侧	新型报刊亭	3
800	BKT800	3195	海珠区	琶洲街	新港东路(路南)会展10号门前天桥底	新型报刊亭	3
801	BKT801	0216	海珠区	琶洲街	新港东路(路北)4号门西侧,地铁琶洲站B入口东侧	新型报刊亭	3
802	BKT802	0217	海珠区	琶洲街	新港东路(路南)与会展南四路交界东南角琶洲政务中心门前,公交琶洲大桥南站西侧	新型报刊亭	3
803	BKT803	3194	海珠区	华洲街	土华路(路南)与华骏后街交界西南角波涛商场门前	新型报刊亭	3
804	BKT804	4030	海珠区	华洲街	新濠中路(路北)龙潭牌坊东侧,龙胜海鲜酒家对出	新型报刊亭	3

序号	点位编号	唯一码	行政区域	镇(街)	具体地址	样式	广告牌数量(块)
805	BKT805	4071	海珠区	华洲街	新滘中路(路南)现龙湾海鲜酒家西侧, 公交龙潭村牌坊西侧	新型报刊亭	3
806	BKT806	7265	海珠区	南华西街	工业大道北(路东)公交洪德路站南侧天桥底	无人值守智能报刊亭-样式一	3
807	BKT807	7209	海珠区	南华西街	工业大道北(路东)地铁同福西路站A出口南侧	无人值守智能报刊亭-样式一	3
808	BKT808	7015	海珠区	龙凤街	宝岗大道(路西)382号可逸豪庭对出北侧(瑞派动物医院对出)	无人值守智能报刊亭-样式一	3
809	BKT809	6073	海珠区	龙凤街	宝岗大道(路西)498号与宝业路交界西北角新一城广百百货东南门门前	有人值守智能报刊亭	3
810	BKT810	7164	海珠区	龙凤街	金沙路(路北)家信商业中心选师无忧对出	无人值守智能报刊亭-样式一	3
811	BKT811	6081	海珠区	龙凤街	宝岗大道(路西)可逸倾城中国工商银行对出公交海珠区妇幼站南侧	有人值守智能报刊亭	3
812	BKT812	7204	海珠区	龙凤街	宝业路(路北)与工业大道北交界东北角公交工业大道口站西侧	无人值守智能报刊亭-样式一	3
813	BKT813	6078	海珠区	龙凤街	宝岗大道(路西)498号新一城东门北侧UME国际影城门前, 公交江南新村站南侧	有人值守智能报刊亭	3
814	BKT814	7294	海珠区	龙凤街	宝岗大道(路西)156号南北广场裕丰地产对出	无人值守智能报刊亭-样式一	3
815	BKT815	7295	海珠区	龙凤街	南田路(路北)桃园五巷15号凤凰新村地铁B出口对出	无人值守智能报刊亭-样式一	3
816	BKT816	7298	海珠区	龙凤街	工业大道北(路东)97号凤凰大酒店荔田源对出	无人值守智能报刊亭-样式一	3
817	BKT817	7315	海珠区	龙凤街	南田路(路南)172号对出	无人值守智能报刊亭-样式一	3
818	BKT818	7206	海珠区	海幢街	宝岗大道(路东)141号与新凤祥大街交界东南角新一佳麦当劳门前	无人值守智能报刊亭-样式一	3
819	BKT819	6036	海珠区	海幢街	南华中路(路北)347-1名盛穗宝床垫门前	有人值守智能报刊亭	3
820	BKT820	7293	海珠区	海幢街	宝岗大道(路东)283号与杏林大街交界东北角农业银行门前	无人值守智能报刊亭-样式一	3
821	BKT821	7296	海珠区	海幢街	宝岗大道(路东)197号暨南大学附属穗华口腔医院门前, 公交宝岗大道中站南侧	无人值守智能报刊亭-样式一	3
822	BKT822	7313	海珠区	海幢街	南田路(路南)益宝装饰材料广场量点空间对出	无人值守智能报刊亭-样式一	3
823	BKT823	7283	海珠区	江南中街	江南西路(路南)100号金骏友谊水果店门前	无人值守智能报刊亭-样式一	3
824	BKT824	6014	海珠区	江南中街	江南西路(路北)名店城3号门东侧, 地铁江南西站A入口西侧	有人值守智能报刊亭	3
825	BKT825	7310	海珠区	江南中街	江南大道中(路西)158号丽日商业广场建行南侧	无人值守智能报刊亭-样式一	3
826	BKT826	7027	海珠区	沙园街	昌岗中路(路北)103号中国福利彩票东侧路口	无人值守智能报刊亭-样式一	3
827	BKT827	7038	海珠区	沙园街	宝岗大道(路西)730号广州市江南外国语学院南校区门前北侧, 公交宝岗大道南站南侧	无人值守智能报刊亭-样式一	3
828	BKT828	6071	海珠区	沙园街	工业大道北(路西)108号乐峰广场中国积木对出	有人值守智能报刊亭	3
829	BKT829	7080	海珠区	沙园街	工业大道北(路西)118-7号沙园站②南侧赫本私人定制对出	无人值守智能报刊亭-样式一	3
830	BKT830	7263	海珠区	沙园街	工业大道北(路东)111号广州第十一橡胶厂宿舍对出, 地铁沙园站C出口北侧	无人值守智能报刊亭-样式一	3
831	BKT831	7297	海珠区	沙园街	宝业路(路北)596号芝参堂大药房对出, 公交宝业路站西侧	无人值守智能报刊亭-样式一	3

序号	点位编号	唯一码	行政区域	镇(街)	具体地址	样式	广告牌数量(块)
832	BKT832	7013	海珠区	南石头街	江燕路(路西)208号晓燕湾花园对出丝贝朗养生美发馆门前, 公交燕子岗站北侧	无人值守智能报刊亭-样式一	3
833	BKT833	7077	海珠区	南石头街	工业大道中(路东)地铁燕岗站D入口对出	无人值守智能报刊亭-样式一	3
834	BKT834	7108	海珠区	南石头街	工业大道中(路东)保利百合花园南侧	无人值守智能报刊亭-样式一	3
835	BKT835	7136	海珠区	南石头街	江燕路(路北)322号美动全城对出	无人值守智能报刊亭-样式一	3
836	BKT836	7266	海珠区	南石头街	工业大道中(路西)400号之20保利花园南侧德佑地产门前	无人值守智能报刊亭-样式一	3
837	BKT837	7312	海珠区	南石头街	南箕路(路东)16号之一海记日杂店对面, 公交纸厂市场站南侧	无人值守智能报刊亭-样式一	3
838	BKT838	7009	海珠区	滨江街	纺织路(路南)中海明都正门东侧弹朝音乐对出	无人值守智能报刊亭-样式一	3
839	BKT839	7014	海珠区	滨江街	前进路(路北)与前进北路交界大参林药房门前	无人值守智能报刊亭-样式一	3
840	BKT840	7112	海珠区	滨江街	滨江中路(路南)与草芳围交界东南角	无人值守智能报刊亭-样式一	3
841	BKT841	7084	海珠区	滨江街	滨江中路(路南)276号榕悦滨江中门前东侧	无人值守智能报刊亭-样式一	3
842	BKT842	7260	海珠区	滨江街	滨江中路(路南)392号与江湾路交界西南角江湾桥脚西侧	无人值守智能报刊亭-样式一	3
843	BKT843	7262	海珠区	滨江街	江南大道中(路东)79—1号星巴克对出	无人值守智能报刊亭-样式一	3
844	BKT844	7287	海珠区	滨江街	滨江中路(路南)484号华标涛景湾正门对出, 公交石涌口站东侧	无人值守智能报刊亭-样式一	3
845	BKT845	7289	海珠区	滨江街	江湾路(路西)140号中海明都东门对出中国建设银行门前银行门前北侧	无人值守智能报刊亭-样式一	3
846	BKT846	7292	海珠区	滨江街	滨江中路(路南)448号大元帅府小学门前东侧	无人值守智能报刊亭-样式一	3
847	BKT847	7019	海珠区	素社街	海联路(路南)66-2号与康大路交界西南角百果园对出, 天悦文具门前	无人值守智能报刊亭-样式一	3
848	BKT848	7029	海珠区	素社街	仲恺路(路南)488号仲恺学生公寓西侧人行天桥东侧	无人值守智能报刊亭-样式一	3
849	BKT849	7257	海珠区	素社街	东晓路(路西)302号中国建设银行24小时自助银行门前对出	无人值守智能报刊亭-样式一	3
850	BKT850	7258	海珠区	素社街	东晓路(路西)94号公交海印桥南站①南侧	无人值守智能报刊亭-样式一	3
851	BKT851	7288	海珠区	素社街	东晓路(路东)201号与建基路交界东北角广州大明珠花园销售处对出	无人值守智能报刊亭-样式一	3
852	BKT852	6008	海珠区	昌岗街	江南大道南(路西)408号与礼岗路交界西北角汇普中心麦当劳门前	有人值守智能报刊亭	3
853	BKT853	7100	海珠区	昌岗街	昌岗东路(路北)广州美术学院门前西侧	无人值守智能报刊亭-样式一	3
854	BKT854	6051	海珠区	昌岗街	昌岗中路(路北)信和广场乐刻健身对出, 地铁昌岗站D入口对出	有人值守智能报刊亭	3
855	BKT855	7203	海珠区	昌岗街	昌岗中路(路南)154号与156号之间对出	无人值守智能报刊亭-样式一	3
856	BKT856	7205	海珠区	昌岗街	江南大道中(路西)330号天成川菜馆对出	无人值守智能报刊亭-样式一	3
857	BKT857	7259	海珠区	昌岗街	昌岗中路(路西)149号中国工商银行门前西侧	无人值守智能报刊亭-样式一	3
858	BKT858	7261	海珠区	昌岗街	江南大道南(路东)390-1号与晓园路交界东北角	无人值守智能报刊亭-样式一	3

序号	点位编号	唯一码	行政区域	镇(街)	具体地址	样式	广告牌数量(块)
859	BKT859	7264	海珠区	昌岗街	江南大道中(路西)234-238号家有福生活超市门前, 公交华海大厦站①北侧	无人值守智能报刊亭-样式一	3
860	BKT860	7290	海珠区	昌岗街	昌岗东路(路南)270号晓港雅筑门前对出	无人值守智能报刊亭-样式一	3
861	BKT861	7291	海珠区	昌岗街	江南大道南(路西)达镖酒店地铁昌岗站F入口对出	无人值守智能报刊亭-样式一	3
862	BKT862	7306	海珠区	昌岗街	昌岗中路(路南)达标国际苏宁电器对出	无人值守智能报刊亭-样式一	3
863	BKT863	7314	海珠区	昌岗街	江南大道中(路东)215-1号合富置业对出	无人值守智能报刊亭-样式一	3
864	BKT864	7037	海珠区	新港街	新港西路(路南)164号卓越五金门前对出公交康乐村①站西侧	无人值守智能报刊亭-样式一	3
865	BKT865	6042	海珠区	新港街	新港西路(路北)75号与怡乐路交界西北角德佑地产门前, 公交怡乐路南站东侧	有人值守智能报刊亭	3
866	BKT866	7107	海珠区	新港街	东晓路(路东)富力千禧商务中心南侧海尔空调门前对出	无人值守智能报刊亭-样式一	3
867	BKT867	7082	海珠区	凤阳街	广州大道南(路西)汇佳好家居门前, 公交敦和站②北侧	无人值守智能报刊亭-样式一	3
868	BKT868	6020	海珠区	凤阳街	江南大道南(路西)地铁江泰路站C出口万科里东大门南侧	有人值守智能报刊亭	3
869	BKT869	6077	海珠区	凤阳街	逸景路(路北)万达广场甜品食验室对出	有人值守智能报刊亭	3
870	BKT870	7054	海珠区	瑞宝街	南洲路(路东)南洲名苑站北侧福建兴福茶行门前	无人值守智能报刊亭-样式一	3
871	BKT871	7081	海珠区	瑞宝街	工业大道南(路东)746号金碧一期花园肯德基门口对出	无人值守智能报刊亭-样式一	3
872	BKT872	7116	海珠区	瑞宝街	工业大道南(路西)石溪牌坊北侧, 公交石溪站②南侧	无人值守智能报刊亭-样式一	3
873	BKT873	6053	海珠区	瑞宝街	东晓南路(路西)公交晓港湾站南侧, 新光百货星巴克对出	有人值守智能报刊亭	3
874	BKT874	7311	海珠区	瑞宝街	工业大道南(路东)423号之3新星幼儿园门前南侧	无人值守智能报刊亭-样式一	3
875	BKT875	7320	海珠区	南洲街	广州大道南(路东)公交上冲南②站南侧	无人值守智能报刊亭-样式一	3
876	BKT876	7064	海珠区	赤岗街	新港中路(路南)470-3号中国航海图书出版社广州经营部门前	无人值守智能报刊亭-样式一	3
877	BKT877	6010	海珠区	赤岗街	新港中路(路南)与广州大道南交界东南角客村立交桥底公厕对出	有人值守智能报刊亭	3
878	BKT878	7076	海珠区	赤岗街	新港西路(路北)237号链家地产对出	无人值守智能报刊亭-样式一	3
879	BKT879	6019	海珠区	赤岗街	新港西路(路北)广州市第六中学门前东侧, 地铁鹭江站B入口对出	有人值守智能报刊亭	3
880	BKT880	7115	海珠区	赤岗街	滨江东路(路北)公交广州大桥桥底站东侧	无人值守智能报刊亭-样式一	3
881	BKT881	6044	海珠区	赤岗街	艺苑西路(路西)地铁广州塔站B入口前	有人值守智能报刊亭	3
882	BKT882	7202	海珠区	赤岗街	艺洲路(路北)珠江帝景公交赤岗塔站东侧	无人值守智能报刊亭-样式一	3
883	BKT883	7282	海珠区	赤岗街	新港中路(路南)公交赤岗路口站②东侧公厕西侧	无人值守智能报刊亭-样式一	3
884	BKT884	7286	海珠区	赤岗街	新港中路(路南)与赤岗路交界东南角人行天桥底	无人值守智能报刊亭-样式一	3
885	BKT885	7307	海珠区	赤岗街	广州大道南(路东)广东教育学院门前北侧公交客村立交站②北侧(东江海鲜酒家对面)	无人值守智能报刊亭-样式一	3

序号	点位编号	唯一码	行政区域	镇(街)	具体地址	样式	广告牌数量(块)
886	BKT886	7308	海珠区	赤岗街	滨江东路(路北)893号右噶造型对出公交珠江广场站东侧	无人值守智能报刊亭-样式一	3
887	BKT887	7309	海珠区	赤岗街	新港西路(路南)182-4号富安娜对出	无人值守智能报刊亭-样式一	3
888	BKT888	7073	海珠区	赤岗街	红梅路(路东)6号撸串对面	无人值守智能报刊亭-样式一	3
889	BKT889	7109	海珠区	江海街	江海大道(路东)与紫苑路交界东北角华爱门诊门前	无人值守智能报刊亭-样式一	3
890	BKT890	7138	海珠区	江海街	广州大道南(路东)公交敦和站①南侧	无人值守智能报刊亭-样式一	3
891	BKT891	7192	海珠区	江海街	广州大道南(路东)公交园艺场站①南侧,万达广场对面	无人值守智能报刊亭-样式一	3
892	BKT892	7304	海珠区	江海街	赤岗路(路东)城市便捷酒店门前北侧	无人值守智能报刊亭-样式一	3
893	BKT893	7305	海珠区	江海街	广州大道南(路东)桂田牌坊北侧,公交敦和站②南侧	无人值守智能报刊亭-样式一	3
894	BKT894	7137	海珠区	琶洲街	新港东路(路南)38号丽景花苑门前西侧,印玖图文对出	无人值守智能报刊亭-样式一	3
895	BKT895	6013	海珠区	琶洲街	新港东路(路南)地铁万胜围站B出口对出,斑马线旁	有人值守智能报刊亭	3
896	BKT896	6006	海珠区	琶洲街	琶洲村新马路(路西)与新港东路交界西北角,地铁万胜围站D出口东南侧	有人值守智能报刊亭	3
897	BKT897	6045	海珠区	琶洲街	新港东路(路北)广交会展馆6号门东侧	有人值守智能报刊亭	3
898	BKT898	6060	海珠区	琶洲街	新港东路(路南)执信中学琶洲实验学校对面马路	有人值守智能报刊亭	3
899	BKT899	7099	海珠区	华洲街	江海大道(路东)与龙潭中约大街交界东北角公交龙潭村站南侧	无人值守智能报刊亭-样式一	3
900	BKT900	0262	海珠区	新港街	怡乐路(路东)金麦西饼北侧,公交怡乐路南站南侧	新型报刊亭	3
901	BKT901	2090	海珠区	江南中街	江南西路(路南)93号山顶沙河粉东侧巷口,公交江南新村(骨伤科医院)站后面	新型报刊亭	3
902	BKT902	2209	海珠区	凤阳街	逸景路(路北)逸景路站东侧	新型报刊亭	3
903	BKT903	2223	海珠区	瑞宝街	盈丰路(路南)126号英豪花园转角爱对出(盈丰路87号中国民生银行对面)	新型报刊亭	3
904	BKT904	2234	海珠区	赤岗街	艺洲路(路北)珠江帝景公交赤岗塔站东侧(赤岗塔对面)	新型报刊亭	3
905	BKT905	2382	海珠区	滨江街	远安路(路东)3-7号麦之香北侧(长江滨江东综合市场对面)	新型报刊亭	3
906	BKT906	4068	海珠区	新港街	怡乐路(路西)与金禧路交界西北角70号大院14号全家便利店门前(广东技术师范学院南校区对面)	新型报刊亭	3
907	BKT907	4070	海珠区	南石头街	燕翔路(路东)公交珠江江南景园总站对出(盛都大酒店斜对面)	新型报刊亭	3
908	BKT908	1094	海珠区	滨江街	远安路(路西)与天园路交界西北角广州市第五中学滨江学院(远安校区)门前北侧	新型报刊亭	3
909	BKT909	0194	海珠区	素社街	仲恺路(路南)仲恺学生公寓西侧人行天桥东侧	新型报刊亭	3
910	BKT910	0197	海珠区	江南中街	紫丹大街(路西)与紫莱大街交界西北角(本草药业连锁店对面)	新型报刊亭	3
911	BKT911	3073	海珠区	昌岗街	昌泰路(路西)8号,稻园正宗湛江鸡南侧	新型报刊亭	3



序号	点位编号	唯一码	行政区域	镇(街)	具体地址	样式	广告牌数量(块)
912	BKT912	3215	海珠区	沙园街	宝业路(路南)40号中国移动通信门前	新型报刊亭	3
913	BKT913	2798	海珠区	南洲街	东晓南路(路东)1441号对出,南洲路与东晓南路交界东北角	新型报刊亭	3
914	BKT914	2121	海珠区	南华西街	洪德路(路东)17号与南华西路交界东南角中国工商银行门前东面	新型报刊亭	3
915	BKT915	2116	海珠区	龙凤街	革新路(路东)与梅园西路交界东南角(卡密儿蛋糕店对面)	新型报刊亭	3
916	BKT916	1041	海珠区	龙凤街	南田路(路北)仁和直街交界东北角顺和里口强记车行门前	新型报刊亭	3
917	BKT917	2159	海珠区	龙凤街	南田路(路北)与宝岗路交界东北角215号中国清汤牛肉面店前	新型报刊亭	3
918	BKT918	2091	海珠区	江南中街	江南东路(路北)31号天汇大厦旁荟聚食坊酸菜鱼门前	新型报刊亭	3
919	BKT919	2135	海珠区	南石头街	石岗路(路南)42号港宜地产门前,皇歌汽车美容养护对面	新型报刊亭	3
920	BKT920	3220	海珠区	素社街	万寿路(路北)与素社直街交界东北角	新型报刊亭	3
921	BKT921	0465	海珠区	素社街	江湾路(路东)与基立下道交界东南角菁叶茶行对出	新型报刊亭	3
922	BKT922	3183	海珠区	南洲街	聚德西路(路西)大塘宾馆南侧,桃源谷门前	新型报刊亭	3
923	BKT923	4035	海珠区	赤岗街	下渡路金骏街(路南)1大院西侧	新型报刊亭	3
924	BKT924	2247	海珠区	江海街	敦和路(路南)荟翠购物广场对出(敦和路173-175号平安堂对面)	新型报刊亭	3
925	BKT925	3196	海珠区	琶洲街	新港东路(路南)地铁琶洲C入口前	新型报刊亭	3
926	BKT926	7362	海珠区	海幢街	宝岗大道路东307号与杏坛大街交界东北角爱婴岛门前	无人值守智能报刊亭-样式一	3
927	BKT927	7364	海珠区	江南中街	江南大道中(路东)111号万宝集团门前南侧	无人值守智能报刊亭-样式一	3
928	BKT928	7363	海珠区	滨江街	江湾路(路西)158-1号民生银行门前对出	无人值守智能报刊亭-样式一	3
929	BKT929	7366	海珠区	素社街	前进路(路北)125号与塘边新街交界西北角公交云桂村站东侧(南园酒家对面)	无人值守智能报刊亭-样式一	3
930	BKT930	7357	海珠区	昌岗街	昌岗中路(路北)178号公交信和广场昌岗中路站东侧悦昊服装城对出	无人值守智能报刊亭-样式一	3
931	BKT931	7359	海珠区	凤阳街	广州大道南(路西)与敦和路交界西南角人行隧道口前	无人值守智能报刊亭-样式一	3
932	BKT932	7365	海珠区	瑞宝街	工业大道南(路东)421号大院公交新滘西路口站②北侧	无人值守智能报刊亭-样式一	3
933	BKT933	7360	海珠区	赤岗街	广州大道南(路西)404号紫星华府对出,客村立交公交站南侧广东第二师范学院对面	无人值守智能报刊亭-样式一	3
934	BKT934	7361	海珠区	赤岗街	江海大道中(路西)江海嘉厨对出北侧,公交江海大道中站南侧	无人值守智能报刊亭-样式一	3
935	BKT935	2146	海珠区	瑞宝街	盈丰路(路北)135号好信广场好又多购物中心员工厂商入口门前	新型报刊亭	3
936	BKT936	2149	海珠区	瑞宝街	侨港路(路北)侨城花园宝通街75号卓华鲜果食杂店门前,公交侨城花园总站西侧(电白聚新嘉怡对面)	新型报刊亭	3
937	BKT937	3135	海珠区	江海街	聚德西路(路东)93号与聚德中路交界东南新群大药房门前	新型报刊亭	3

序号	点位编号	唯一码	行政区域	镇(街)	具体地址	样式	广告牌数量(块)
938	BKT938	3227	海珠区	素社街	仲恺路(路南)公交怡安花园朗晴居(素社站)东侧	新型报刊亭	3
939	BKT939	0324	荔湾区	岭南街	德兴路(路东)沿江西路41号邮政蜜蜂箱对出	新型报刊亭	3
940	BKT940	2309	荔湾区	岭南街	人民南路(路西)235号中国联通人民南营业厅对出	新型报刊亭	3
941	BKT941	2381	荔湾区	岭南街	十八甫南路(路东)28号中国人民财产保险公司门前南侧	新型报刊亭	3
942	BKT942	0358	荔湾区	岭南街	西堤二马路(路北)地铁文化公园站A出口西侧	新型报刊亭	3
943	BKT943	2316	荔湾区	岭南街	人民南路(路西)太平桥6号状元坊对面	新型报刊亭	3
944	BKT944	2317	荔湾区	岭南街	康王南路(路东)公交康王南路站南侧,水蛇村南面,地铁文化公园站D入口对出	新型报刊亭	3
945	BKT945	2157	荔湾区	岭南街	西堤二马路(路南)24号中国邮政储蓄银行门前东侧	新型报刊亭	3
946	BKT946	3235	荔湾区	岭南街	西堤二马路(路南)与新基路25号交界西南角广州岭南国际电子数码广场对出	新型报刊亭	3
947	BKT947	2320	荔湾区	岭南街	人民桥脚公交文化公园(粤海关博物馆)总站②南侧	新型报刊亭	3
948	BKT948	2322	荔湾区	岭南街	六二三路(路北)清平东中药材市场志铨商行对出	新型报刊亭	3
949	BKT949	2183	荔湾区	岭南街	梯云东路(路南)61-1清平药材市场1105档燕参堂对出	新型报刊亭	3
950	BKT950	0174	荔湾区	岭南街	西堤二马路(路北)37号文化公园正门东侧	新型报刊亭	3
951	BKT951	3066	荔湾区	西村街	广雅路(路东)142号荔湾区中医院南侧	新型报刊亭	3
952	BKT952	2369	荔湾区	西村街	环市西路(路南)地铁西村站B口对出人行天桥底	新型报刊亭	3
953	BKT953	2371	荔湾区	西村街	东风西路(路北)广雅前街10号广雅社区门前东侧,天桥脚西侧	新型报刊亭	3
954	BKT954	2372	荔湾区	西村街	环市西路(路北)35-28号零食蜜语门前	新型报刊亭	3
955	BKT955	2373	荔湾区	西村街	环市西路(路北)75号公交克山站④西侧	新型报刊亭	3
956	BKT956	2375	荔湾区	西村街	环市西路(路北)西增路口东侧广州市协和小学西门南侧	新型报刊亭	3
957	BKT957	2377	荔湾区	西村街	环市西路(路南)公交富力环市西苑(西村)③站西侧	新型报刊亭	3
958	BKT958	2378	荔湾区	西村街	西湾东路(路北)3号长乐饼屋对出(大榕树下)	新型报刊亭	3
959	BKT959	2255	荔湾区	西村街	环市西路(路南)44-4号中国工商银行门前,公交富力环市西苑(西村)站②西侧	新型报刊亭	3
960	BKT960	3260	荔湾区	西村街	环市西路(路北)君荟名轩广场门口西侧,地铁西村站C出口对出	新型报刊亭	3
961	BKT961	1076	荔湾区	站前街	黑山三街(路东)1号门前(宇宙服装鞋业广场门前)	新型报刊亭	3
962	BKT962	2387	荔湾区	站前街	环市西路(路南)宇宙鞋城100号铺帝蒙路对出(华南影都对面)	新型报刊亭	3
963	BKT963	2390	荔湾区	站前街	环市西路(路南)100号,与西站西街交界西南角,至雅酒店门口西侧	新型报刊亭	3
964	BKT964	2392	荔湾区	站前街	环市西路(路南)140号国伦外贸鞋业对出,公交市客运站(广州火车站)站东侧	新型报刊亭	3

序号	点位编号	唯一码	行政区域	镇(街)	具体地址	样式	广告牌数量(块)
965	BKT965	3261	荔湾区	站前街	环市西路(路北)111号步云天地环球国际商贸中心门旁	新型报刊亭	3
966	BKT966	2394	荔湾区	站前街	站前横路(路东)流花东街1号对出,中国工商银行北侧	新型报刊亭	3
967	BKT967	0226	荔湾区	站前街	广园西路(路东)与环市西路交界东北角万通酒店门前北侧	新型报刊亭	3
968	BKT968	2398	荔湾区	站前街	环市西路(路北)137号老上海馄饨铺门前西侧	新型报刊亭	3
969	BKT969	2399	荔湾区	站前街	站前横路(路东)12号中国移动南侧	新型报刊亭	3
970	BKT970	2705	荔湾区	站前街	站前路(路南)96号潮州菜馆门前	新型报刊亭	3
971	BKT971	2575	荔湾区	站前街	宏西一街(路东)与站西路26号交界东南角步云天地交通银行北侧	新型报刊亭	3
972	BKT972	2404	荔湾区	站前街	环市西路(路南)与黑山三街路交界西南角天益茗茶门前,公交克山站②东侧	新型报刊亭	3
973	BKT973	2395	荔湾区	站前街	站前路(路北)与站前横路交界西北角迅明模特道具经营部门前	新型报刊亭	3
974	BKT974	2066	荔湾区	站前街	站西路(路南)24号(与宏西一街交界西南角)宏运皮革市场对面	新型报刊亭	3
975	BKT975	2383	荔湾区	站前街	流花路9号东侧华南国际小商品城后门东侧	新型报刊亭	3
976	BKT976	3084	荔湾区	站前街	站前路(路南)68号广东南粤银行门前西侧	新型报刊亭	3
977	BKT977	2391	荔湾区	站前街	站前横街(路西)与站前路交界西南角悦雅·康居主题酒店南侧(建行南侧)	新型报刊亭	3
978	BKT978	2783	荔湾区	站前街	环市西路(路南)130号金兆鞋业对出,公交市客运站(广州火车站)站西侧(万通大厦对 面)	新型报刊亭	3
979	BKT979	2405	荔湾区	站前街	站前路(路北)兴华饰品城门前广州西站西南角	新型报刊亭	3
980	BKT980	2393	荔湾区	站前街	环市西路(路北)139号汇美国际·磐信服装城对出,省汽车客运站行包快运中心西侧	新型报刊亭	3
981	BKT981	2396	荔湾区	站前街	环市西路(路北)与广园西路交界东北角万通服装市场门前西侧	新型报刊亭	3
982	BKT982	2338	荔湾区	南源街	东风西路(路北)111之一和平新村公交站①西侧	新型报刊亭	3
983	BKT983	2340	荔湾区	南源街	南岸路(路东)与河柳街交界西南角,南华国际文体用品交易市场广州银行门口南侧	新型报刊亭	3
984	BKT984	2341	荔湾区	南源街	南岸路(路西)青年公园门前北侧,公交珠江桥脚站北侧	新型报刊亭	3
985	BKT985	2342	荔湾区	南源街	南岸路(路东)70号雅琴厨具设备中心(源溪十一巷31号对出)	新型报刊亭	3
986	BKT986	2344	荔湾区	南源街	南岸路(路东)司马涌口北侧,变压器房门前,紫兰大街南侧	新型报刊亭	3
987	BKT987	2346	荔湾区	南源街	环市西路(路南)30号胡徕堂门前对出	新型报刊亭	3
988	BKT988	2347	荔湾区	南源街	东风西路(路北)137-1号对出地铁西场站F出口东侧	新型报刊亭	3
989	BKT989	2351	荔湾区	南源街	河柳街(路南)华南商务酒店对出商务楼111铺对出西侧	新型报刊亭	3
990	BKT990	2350	荔湾区	南源街	南岸路(路东)64号中国石油加油站前	新型报刊亭	3

序号	点位编号	唯一码	行政区域	镇(街)	具体地址	样式	广告牌数量(块)
991	BKT991	2343	荔湾区	南源街	东风西路(路南)78号工行门前东侧	新型报刊亭	3
992	BKT992	2345	荔湾区	南源街	南岸路(路西)荔港南湾华侨小学对出, 公交南岸路站北侧	新型报刊亭	3
993	BKT993	2221	荔湾区	东沙街	环翠北路(路南)平安堂东侧, 金宇花园(北一门)东侧	新型报刊亭	3
994	BKT994	3246	荔湾区	白鹤洞街	鹤洞路(路西)广佛线鹤洞地铁站C出口对出	新型报刊亭	3
995	BKT995	2418	荔湾区	白鹤洞街	鹤洞路(路南)公交培英中学站①东侧	新型报刊亭	3
996	BKT996	0456	荔湾区	白鹤洞街	鹤洞路(路北)136-2号金太阳照相馆门前, 湘越图文广告对出	新型报刊亭	3
997	BKT997	0492	荔湾区	白鹤洞街	鹤洞路(路西)公交白鹤洞站北侧, 2+1优名特卖仓对面	新型报刊亭	3
998	BKT998	1054	荔湾区	白鹤洞街	鹤洞路(路西)卓越会汽车美容店对出	新型报刊亭	3
999	BKT999	0275	荔湾区	白鹤洞街	鹤洞路(路西)坑口公交站场充电站对出	新型报刊亭	3
1000	BKT1000	0589	荔湾区	白鹤洞街	花地大道中(路东)芳村万象茶叶商贸城对出	新型报刊亭	3
1001	BKT1001	2008	荔湾区	白鹤洞街	花地大道中(路东)地铁西朗站F出口	新型报刊亭	3
1002	BKT1002	0569	荔湾区	白鹤洞街	鹤洞路(路东)中石化加油站前	新型报刊亭	3
1003	BKT1003	2178	荔湾区	白鹤洞街	鹤洞路(路北)124号广州荔湾区人民医院门前	新型报刊亭	3
1004	BKT1004	0265	荔湾区	白鹤洞街	鹤洞路(路东)191-1号工商银行门前地铁广佛线鹤洞站C出口对面	新型报刊亭	3
1005	BKT1005	2177	荔湾区	白鹤洞街	鹤洞路(路南)145号广钢医院急诊门前对出, 公交培英中学站②西侧	新型报刊亭	3
1006	BKT1006	2215	荔湾区	东漵街	浣南东街(路东)公交坑口地铁站, 坑口地铁站C入口	新型报刊亭	3
1007	BKT1007	2295	荔湾区	东漵街	浣花路(路南)湘印象湘菜馆门前西侧	新型报刊亭	3
1008	BKT1008	2217	荔湾区	东漵街	东漵南路(路北)东漵南村18号门前(南村桥头)	新型报刊亭	3
1009	BKT1009	3063	荔湾区	东漵街	东漵南路(路北)46号东漵肉菜综合市场门前	新型报刊亭	3
1010	BKT1010	2219	荔湾区	东漵街	东漵北路(路东)721号汉宝建材店门前(东漵松竹坊街口)	新型报刊亭	3
1011	BKT1011	2220	荔湾区	东漵街	花地大道中(路西)28号珠影星光大道教育荔湾校区对出, 公交芳村客运站④西侧(芳村客运站对面)	新型报刊亭	3
1012	BKT1012	2214	荔湾区	东漵街	花地大道中(路西)金花地渔具市场皓南餐厅南侧, 地铁芳村坑口站B入口芳村客运站对面	新型报刊亭	3
1013	BKT1013	0203	荔湾区	茶滘街	花地大道中(路西)地铁花地湾站D入口对出	新型报刊亭	3
1014	BKT1014	2195	荔湾区	茶滘街	东漵北路(路东)391号合兴苑对出台铃门前	新型报刊亭	3
1015	BKT1015	2526	荔湾区	茶滘街	花地大道北(路西)256号中国工商银行芳村支行门前, 东百旁边	新型报刊亭	3
1016	BKT1016	2199	荔湾区	茶滘街	荣兴路(路南)9号翠城酒家门前	新型报刊亭	3

序号	点位编号	唯一码	行政区域	镇(街)	具体地址	样式	广告牌数量(块)
1017	BKT1017	2197	荔湾区	茶滘街	浣花西路(路南)1号荔湾区税务局花地税务所东侧	新型报刊亭	3
1018	BKT1018	1014	荔湾区	茶滘街	花蕾路(路北)温祈福酒家门前东侧,中国建设银行门前	新型报刊亭	3
1019	BKT1019	0312	荔湾区	茶滘街	浣花西路(路北)穗芳街口佳裕酒店对出	新型报刊亭	3
1020	BKT1020	2211	荔湾区	冲口街	芳村大道东(路南)49号对出,公交大冲口站西侧	新型报刊亭	3
1021	BKT1021	2310	荔湾区	海龙街	龙溪大道(路北)地铁龙溪站C出口对出	新型报刊亭	3
1022	BKT1022	2181	荔湾区	彩虹街	西华路(路南)24号三叶百货商场西侧	新型报刊亭	3
1023	BKT1023	2193	荔湾区	彩虹街	周门街(路西)172号粮食8字连锁店北侧	新型报刊亭	3
1024	BKT1024	2184	荔湾区	彩虹街	荔湾路(路南)119之一到之八维雅苑珍心服装店门前	新型报刊亭	3
1025	BKT1025	2188	荔湾区	彩虹街	荔湾路(路西)87-93号社区宣传栏对出	新型报刊亭	3
1026	BKT1026	2189	荔湾区	彩虹街	荔湾路(路西)与周门路交界西北角荔京阁对出	新型报刊亭	3
1027	BKT1027	2192	荔湾区	彩虹街	周门街(路东)46号力丰医药店门侧	新型报刊亭	3
1028	BKT1028	2277	荔湾区	金花街	西华路(路南)120号彩虹曲苑北侧	新型报刊亭	3
1029	BKT1029	2303	荔湾区	金花街	中山七路(路北)196号中国农业银行东侧,仁和堂西侧	新型报刊亭	3
1030	BKT1030	2280	荔湾区	金花街	龙津中路(路北)413号与荔湾路交界东北角	新型报刊亭	3
1031	BKT1031	2282	荔湾区	金花街	人民北路(路西)779号中国税务对出	新型报刊亭	3
1032	BKT1032	2302	荔湾区	金花街	芦荻街(路南)顺峰地产对出(广州市第四中学聚贤中学对面)	新型报刊亭	3
1033	BKT1033	2285	荔湾区	金花街	康王中路(路西)公交康王中路站②南侧,瑞鹏宠物医院南侧	新型报刊亭	3
1034	BKT1034	2301	荔湾区	金花街	荔湾路(路东)78号品宜烟酒行(武林厨神对面)	新型报刊亭	3
1035	BKT1035	2191	荔湾区	金花街	荔湾路(路东)54号荔湾体育场围墙对出(荔湾路59号对面)	新型报刊亭	3
1036	BKT1036	2289	荔湾区	金花街	康王北路(路东)986号荔康大厦平安银行门前	新型报刊亭	3
1037	BKT1037	2290	荔湾区	金花街	龙津中路(路北)与文昌北路口交界东北角	新型报刊亭	3
1038	BKT1038	2291	荔湾区	金花街	荔湾路(路东)58号如轩砂锅粥门前南侧	新型报刊亭	3
1039	BKT1039	2292	荔湾区	金花街	西华路(路南)460号南海中学门前西侧	新型报刊亭	3
1040	BKT1040	2293	荔湾区	金花街	荔湾路(路东)新大新公司麦当劳门前北侧	新型报刊亭	3
1041	BKT1041	2298	荔湾区	金花街	西华路(路南)176-2号与小梅大街交界西南角风行牛奶门前,公交彩虹戏院站东侧	新型报刊亭	3
1042	BKT1042	2299	荔湾区	金花街	龙津中路(路北)485号三润面家西侧	新型报刊亭	3
1043	BKT1043	0494	荔湾区	金花街	西华路(路南)518号创豪锁店对出	新型报刊亭	3

序号	点位编号	唯一码	行政区域	镇 (街)	具体地址	样式	广告牌数量 (块)
1044	BKT1044	2619	荔湾区	多宝街	黄沙大道 (路南) 与六二三路交界沙面西北角人行桥西侧	新型报刊亭	3
1045	BKT1045	2228	荔湾区	多宝街	宝华路 (路西) 与宝源路交界西南角恒宝广场公交总站东侧	新型报刊亭	3
1046	BKT1046	0006	荔湾区	多宝街	黄沙大道 (路西) 11-13号黄金广场A02档丰苑冻品行对出	新型报刊亭	3
1047	BKT1047	2232	荔湾区	多宝街	黄沙大道 (路西) 公交黄沙大道站北侧 (南站新街44号门前)	新型报刊亭	3
1048	BKT1048	0176	荔湾区	多宝街	恩宁路 (路东) 45号西关培正小学西侧	新型报刊亭	3
1049	BKT1049	2235	荔湾区	多宝街	黄沙后道 (路北) 星之光 (黄沙) 文体市场北区文具交易中心北区对出	新型报刊亭	3
1050	BKT1050	2238	荔湾区	多宝街	多宝路 (路北) 与恩宁路交界东北角胜佳超市门前西侧	新型报刊亭	3
1051	BKT1051	2239	荔湾区	多宝街	多宝路 (路北) 177号与逢源路交界东北角济和堂门前	新型报刊亭	3
1052	BKT1052	2231	荔湾区	多宝街	宝华路 (路西) 51号宝华豪庭北侧	新型报刊亭	3
1053	BKT1053	2326	荔湾区	多宝街	多宝路 (路南) 234号门前, 宝庆粤艺文化园东侧	新型报刊亭	3
1054	BKT1054	2227	荔湾区	多宝街	多宝路 (路北) 与宝华路交界西北角恒宝广场南侧	新型报刊亭	3
1055	BKT1055	2030	荔湾区	多宝街	和平西路 (路南) 138号广州医药大药房对面	新型报刊亭	3
1056	BKT1056	2248	荔湾区	多宝街	和平西路 (路南) 西城都荟北门东侧, 的士停靠车道东侧	新型报刊亭	3
1057	BKT1057	2243	荔湾区	逢源街	逢源路 (路西) 128-1号中国光大银行门前, 公交市三宫站南侧	新型报刊亭	3
1058	BKT1058	1015	荔湾区	逢源街	龙津西路 (路北) 229号富力广场咁柠茶店对出	新型报刊亭	3
1059	BKT1059	2245	荔湾区	逢源街	龙津西路 (路南) 与华贵路交界西南角龙津华府对出	新型报刊亭	3
1060	BKT1060	2246	荔湾区	逢源街	龙津中路 (路南) 494号牛师傅对出	新型报刊亭	3
1061	BKT1061	2458	荔湾区	逢源街	长寿西路 (路北) 23号长云美容美发门前	新型报刊亭	3
1062	BKT1062	3259	荔湾区	逢源街	龙津西路 (路北) 331号风行牛奶门前	新型报刊亭	3
1063	BKT1063	2253	荔湾区	逢源街	龙津西路 (路南) 558号炎龙烟酒门前, 稻轩酒家西侧	新型报刊亭	3
1064	BKT1064	0032	荔湾区	逢源街	华贵路 (路东) 142号荔湾区工商业联合会门前	新型报刊亭	3
1065	BKT1065	4047	荔湾区	逢源街	龙津西路 (路东) 56号门前	新型报刊亭	3
1066	BKT1066	2257	荔湾区	逢源街	宝华路 (路西) 305号康泰沐足中心门前	新型报刊亭	3
1067	BKT1067	1074	荔湾区	华林街	康王中路 (路东) 荔湾广场298号南侧	新型报刊亭	3
1068	BKT1068	2259	荔湾区	华林街	康王中路 (路西) 华林国际B馆天赐阁南侧	新型报刊亭	3
1069	BKT1069	2276	荔湾区	华林街	康王中路 (路西) 锦伦会馆对出, 华林禅寺牌坊北侧, 中博艺术酒店北侧	新型报刊亭	3
1070	BKT1070	2269	荔湾区	华林街	人民中路 (路西) 297号门前, 公交上九东站北侧	新型报刊亭	3

序号	点位编号	唯一码	行政区域	镇(街)	具体地址	样式	广告牌数量(块)
1071	BKT1071	0090	荔湾区	华林街	文昌南路(路东)88号胜佳超市对出	新型报刊亭	3
1072	BKT1072	2272	荔湾区	华林街	宝华路(路东)与长寿西路交界东南角(恒宝华庭对面)	新型报刊亭	3
1073	BKT1073	2273	荔湾区	华林街	宝华路(路西)恒宝广场旁,NOME对出	新型报刊亭	3
1074	BKT1074	1075	荔湾区	华林街	康王南路(路东)西关大厦中国移动对出	新型报刊亭	3
1075	BKT1075	0548	荔湾区	华林街	长寿东路(路南)荔湾广场与德星路交界西南角辉洁饰配批发中心对出	新型报刊亭	3
1076	BKT1076	0234	荔湾区	华林街	康王南路(路东)296号荔湾广场门前停车场出口侧(康王南路路东北回旋处出租车候车亭北侧)	新型报刊亭	3
1077	BKT1077	3059	荔湾区	华林街	宝华路(路东)148号华辉拉肠北侧,恒宝广场对面	新型报刊亭	3
1078	BKT1078	2441	荔湾区	昌华街	黄沙大道(路北)唐荔园对出	新型报刊亭	3
1079	BKT1079	2635	荔湾区	昌华街	恩宁路(路西)与多宝路交界西南角(恩宁路3号对面)	新型报刊亭	3
1080	BKT1080	2203	荔湾区	昌华街	黄沙大道(路东)52号人行天桥东侧超越房地产门前	新型报刊亭	3
1081	BKT1081	2205	荔湾区	昌华街	黄沙大道(路西)广东电器市场对出天桥底,盛湖酒家门前	新型报刊亭	3
1082	BKT1082	2207	荔湾区	昌华街	黄沙大道(路西)167号南侧自编1瑞膳康对出	新型报刊亭	3
1083	BKT1083	2204	荔湾区	昌华街	泮塘路(路西)大参林门前,泮塘牌坊北侧	新型报刊亭	3
1084	BKT1084	2104	荔湾区	昌华街	龙津西路(路西)153号泮塘路泮溪酒家前	新型报刊亭	3
1085	BKT1085	2328	荔湾区	龙津街	中山七路(路南)51号与光复中路交界西南角美心西饼对出	新型报刊亭	3
1086	BKT1086	2329	荔湾区	龙津街	中山七路(路南)199号美荔心筑广场门前	新型报刊亭	3
1087	BKT1087	2330	荔湾区	龙津街	龙津东路(路南)800号龙津商场东侧,澳之星对出	新型报刊亭	3
1088	BKT1088	2337	荔湾区	龙津街	龙津东路(路北)829号广州银行门前	新型报刊亭	3
1089	BKT1089	0350	荔湾区	龙津街	人民中路(路西)375号东升医院门前	新型报刊亭	3
1090	BKT1090	0017	荔湾区	龙津街	光复北路(路东)506号安富国际贸易中心门前	新型报刊亭	3
1091	BKT1091	2126	荔湾区	龙津街	龙津东路(路北)698号龙锦大厦珑津玉器城东侧	新型报刊亭	3
1092	BKT1092	2755	荔湾区	龙津街	光复北路(路西)三元坊社区路口北侧	新型报刊亭	3
1093	BKT1093	2356	荔湾区	石围塘街	芳村大道西(路南)与芳信路交界西南角珠江大饭店西侧	新型报刊亭	3
1094	BKT1094	3048	荔湾区	中南街	花地大道南(路东)公交花地大道南站对面	新型报刊亭	3
1095	BKT1095	2263	荔湾区	花地街	花地大道北(路西)与荣兴路口1号交界西北角文化广场苏宁电器对出	新型报刊亭	3
1096	BKT1096	1022	荔湾区	花地街	芳村大道中(路北)271号七天优品酒店对面	新型报刊亭	3

序号	点位编号	唯一码	行政区域	镇 (街)	具体地址	样式	广告牌数量 (块)
1097	BKT1097	2352	荔湾区	桥中街	河沙中路 (路南) 43号奥帝伦门前	新型报刊亭	3
1098	BKT1098	3047	荔湾区	桥中街	坦尾路 (路南) 104号公交桥中1站南侧	新型报刊亭	3
1099	BKT1099	2123	荔湾区	桥中街	东海南路 (路东) 珠岛花园总站对面	新型报刊亭	3
1100	BKT1100	7110	荔湾区	岭南街	六二三路 (路北) 与清平路交界人行天桥底下	无人值守智能报刊亭-样式一	3
1101	BKT1101	6058	荔湾区	岭南街	六二三路 (路北) 与康王路交界西北角地铁文化公园站E入口对出	有人值守智能报刊亭	3
1102	BKT1102	7162	荔湾区	岭南街	上九路 (路南) 132号门前, 双子星对出	无人值守智能报刊亭-样式一	3
1103	BKT1103	6066	荔湾区	岭南街	西堤二马路 (路北) 与镇安路交界东北角地铁文化公园站A入口对出	有人值守智能报刊亭	3
1104	BKT1104	7339	荔湾区	岭南街	六二三路 (路北) 公交六二三路①站西侧	无人值守智能报刊亭-样式一	3
1105	BKT1105	7071	荔湾区	西村街	西湾路 (路北) 公交西湾和苑站①西侧	无人值守智能报刊亭-样式一	3
1106	BKT1106	7165	荔湾区	西村街	西湾路 (路东) 78号南侧 (杨国福侧门门前)	无人值守智能报刊亭-样式一	3
1107	BKT1107	7213	荔湾区	西村街	站西路(路东)与西湾路交界东北角,悦汇城南侧, 机务段公路口交站西侧	无人值守智能报刊亭-样式一	3
1108	BKT1108	7336	荔湾区	站前街	站前路 (路南) 流花路小学门前	无人值守智能报刊亭-样式一	3
1109	BKT1109	7337	荔湾区	站前街	站前路47号伟才食杂店门前	无人值守智能报刊亭-样式一	3
1110	BKT1110	7338	荔湾区	站前街	站前路 (路南) 22号医药大厦前, 站前路总站西侧	无人值守智能报刊亭-样式一	3
1111	BKT1111	7092	荔湾区	南源街	南岸路 (路西) 77-5号金康药房门前	无人值守智能报刊亭-样式一	3
1112	BKT1112	7163	荔湾区	南源街	东风西路(路北)地铁西场站F出口对出	无人值守智能报刊亭-样式一	3
1113	BKT1113	7124	荔湾区	白鹤洞街	花地大道南 (路西) 西塍公交站场对出	无人值守智能报刊亭-样式一	3
1114	BKT1114	7281	荔湾区	白鹤洞街	鹤洞路 (路东) 公交鹤洞路西①站南侧	无人值守智能报刊亭-样式一	3
1115	BKT1115	7130	荔湾区	冲口街	浣花路(路北)地铁沙涌C出口对出公交浣花东路站西侧	无人值守智能报刊亭-样式一	3
1116	BKT1116	6064	荔湾区	冲口街	花地大道中 (路东) 芳村客运站天桥北侧	有人值守智能报刊亭	3
1117	BKT1117	7231	荔湾区	冲口街	花地大道北 (路东) 公交翠竹苑站北侧	无人值守智能报刊亭-样式一	3
1118	BKT1118	7106	荔湾区	彩虹街	中山八路 (路北) 64号对出公厕西侧	无人值守智能报刊亭-样式一	3
1119	BKT1119	7032	荔湾区	金花街	人民北路 (路西) 公交西门口站北侧, 金信大厦对出	无人值守智能报刊亭-样式一	3
1120	BKT1120	6022	荔湾区	金花街	康王北路 (路西) 地铁陈家祠站F入口对出	有人值守智能报刊亭	3
1121	BKT1121	7088	荔湾区	金花街	中山七路 (路南) 353号与荔湾路交界东南角广东省林业局对出	无人值守智能报刊亭-样式一	3
1122	BKT1122	7103	荔湾区	金花街	康王北路 (路西) 1077号与小梅大街交界西南角万科金域华庭北侧	无人值守智能报刊亭-样式一	3
1123	BKT1123	7111	荔湾区	金花街	龙津中路 (路北) 与康王北路交界西北角世纪广场中国银行门前	无人值守智能报刊亭-样式一	3



序号	点位编号	唯一码	行政区域	镇 (街)	具体地址	样式	广告牌数量 (块)
1124	BKT1124	7128	荔湾区	金花街	中山七路 (路北) 陈家祠广场对出, 地铁陈家祠站D口东侧	无人值守智能报刊亭-样式一	3
1125	BKT1125	7031	荔湾区	多宝街	逢源路 (路西) 83号万家棋牌门前	无人值守智能报刊亭-样式一	3
1126	BKT1126	6065	荔湾区	多宝街	黄沙大道 (路东) 领展广场人行天桥口西侧, 地铁黄沙站D入口东侧	有人值守智能报刊亭	3
1127	BKT1127	7151	荔湾区	多宝街	黄沙大道 (路西) 49号顺康茗茶坊门前	无人值守智能报刊亭-样式一	3
1128	BKT1128	7166	荔湾区	多宝街	恩宁路 (路西) 124号 (国华美发店)	无人值守智能报刊亭-样式一	3
1129	BKT1129	7125	荔湾区	逢源街	康王中路 (路西) 广州市第四中学初中校区正门北侧	无人值守智能报刊亭-样式一	3
1130	BKT1130	6029	荔湾区	逢源街	中山八路 (路南) 61号与泮塘路交界东南角富力儿童世界对出	有人值守智能报刊亭	3
1131	BKT1131	7334	荔湾区	逢源街	龙津西路 (路南) 142号大万象摄影店对出左侧	无人值守智能报刊亭-样式一	3
1132	BKT1132	7335	荔湾区	逢源街	宝华路 (路西) 地铁长寿路站B入口对面	无人值守智能报刊亭-样式一	3
1133	BKT1133	7040	荔湾区	华林街	文昌南路 (路东) 广州市古玩行业商会七天酒店门口对出	无人值守智能报刊亭-样式一	3
1134	BKT1134	7048	荔湾区	昌华街	泮塘路 (路西) 公交泮塘站南侧, 莲香楼专卖店门口对出	无人值守智能报刊亭-样式一	3
1135	BKT1135	6039	荔湾区	昌华街	黄沙大道 (路西) 如意坊地铁B入口对出	有人值守智能报刊亭	3
1136	BKT1136	7120	荔湾区	昌华街	黄沙大道 (路东) 市一中门前南侧公交黄沙大道 (广医口腔医院2站) 南侧	无人值守智能报刊亭-样式一	3
1137	BKT1137	7126	荔湾区	龙津街	康王中路 (路东) 668号茶理宜世对出	无人值守智能报刊亭-样式一	3
1138	BKT1138	6034	荔湾区	龙津街	康王中路 (路东) 伊丽莎白妇产医院门口	有人值守智能报刊亭	3
1139	BKT1139	7068	荔湾区	沙面街	沙面四街 (路西) 中国工商银行南侧	无人值守智能报刊亭-样式一	3
1140	BKT1140	7061	荔湾区	石围塘街	芳村大道西 (路南) 623号金汇大厦对出, 美宜佳对出	无人值守智能报刊亭-样式一	3
1141	BKT1141	7127	荔湾区	石围塘街	芳村大道西 (路南) 173号逸米酒店门前	无人值守智能报刊亭-样式一	3
1142	BKT1142	7129	荔湾区	石围塘街	芳村大道西 (路北) 与塞坝路交界西北角, 公交桥东小区④站东侧	无人值守智能报刊亭-样式一	3
1143	BKT1143	7030	荔湾区	花地街	芳村大道中 (路北) 恒荔湾洋门前东侧中国工商银行对出	无人值守智能报刊亭-样式一	3
1144	BKT1144	0254	荔湾区	花地街	花地大道北 (路东) 中国邮政储蓄银行对出	新型报刊亭	3
1145	BKT1145	7039	荔湾区	花地街	花地大道北 (路东) 华苑广场对出上渡食家分店南侧	无人值守智能报刊亭-样式一	3
1146	BKT1146	2308	荔湾区	岭南街	西堤二马路 (路北) 55号亚洲电子城西侧	新型报刊亭	3
1147	BKT1147	2311	荔湾区	岭南街	杉木栏路 (路北) 106号盘福堂药店对出 (岭南街道办事处对面)	新型报刊亭	3
1148	BKT1148	2313	荔湾区	岭南街	人民南路 (路西) 与十三巷路交界西南角新中国大厦服装城门前	新型报刊亭	3
1149	BKT1149	2321	荔湾区	岭南街	珠玑路 (路东) 与六二三路交界东北角 (塘鱼栏东横街清平中药材市场对面)	新型报刊亭	3
1150	BKT1150	2324	荔湾区	岭南街	上九路 (路南) 132号中国工商银行门前	新型报刊亭	3

序号	点位编号	唯一码	行政区域	镇(街)	具体地址	样式	广告牌数量(块)
1151	BKT1151	2306	荔湾区	岭南街	德兴路(路东)6号门前对出	新型报刊亭	3
1152	BKT1152	2305	荔湾区	岭南街	梯云东路(路南)与清平路交界西南角	新型报刊亭	3
1153	BKT1153	2384	荔湾区	站前街	陈岗路(路北)2号大院门前(百源堂药店东侧)	新型报刊亭	3
1154	BKT1154	2389	荔湾区	站前街	站前路(路南)与陈岗路交界西南角碧海南天湛江料理门前东侧	新型报刊亭	3
1155	BKT1155	2402	荔湾区	站前街	站前路(路南)华南国际小商品城对出,站前路公交站场东侧	新型报刊亭	3
1156	BKT1156	2275	荔湾区	华林街	德星路(路西)与下九路交界西北角上下九步行街荔湾广场烧湛江蚝对出,荔湾区上下九献血站北侧	新型报刊亭	3
1157	BKT1157	0480	荔湾区	白鹤洞街	坑口村坑口村头(路南)金道花苑大门西侧(坑口南兴里下巷8号珍龙美食对面)	新型报刊亭	3
1158	BKT1158	2196	荔湾区	茶滘街	东漵北路(路西)公交汾水站南侧	新型报刊亭	3
1159	BKT1159	2200	荔湾区	茶滘街	东漵北路(路东)公交合兴苑站南侧	新型报刊亭	3
1160	BKT1160	2281	荔湾区	金花街	龙津中路(路北)485号百源堂门前西侧	新型报刊亭	3
1161	BKT1161	2300	荔湾区	金花街	中山七路(路北)与康王北路交界东北角	新型报刊亭	3
1162	BKT1162	2296	荔湾区	金花街	西华路(路南)358号兴兴旺面家对出	新型报刊亭	3
1163	BKT1163	2279	荔湾区	金花街	人民北路(路西)公交西门口站北侧	新型报刊亭	3
1164	BKT1164	2251	荔湾区	逢源街	宝华路(路西)悦豪轩海鲜酒家门前北侧	新型报刊亭	3
1165	BKT1165	2241	荔湾区	逢源街	龙津西路(路南)140号辰力橡塑门前承运斋牌坊对开	新型报刊亭	3
1166	BKT1166	4048	荔湾区	逢源街	泮塘路(路东)与龙津西路交界东北角风味沙河粉门前	新型报刊亭	3
1167	BKT1167	4049	荔湾区	逢源街	文昌北路(路西)文昌雅居广场对出(文昌北路282号晖泰商行对面)	新型报刊亭	3
1168	BKT1168	2266	荔湾区	华林街	文昌南路(路东)文昌横街交界东北角集和堂大药房门前	新型报刊亭	3
1169	BKT1169	2274	荔湾区	华林街	康王南路(路西)华林珠宝玉器城门前侧与上下九步行街交界处华财玉器店门前	新型报刊亭	3
1170	BKT1170	1069	荔湾区	昌华街	中山八路(路南)85号门前	新型报刊亭	3
1171	BKT1171	2331	荔湾区	龙津街	康王中路(路东)新光城市广场肯德基门前	新型报刊亭	3
1172	BKT1172	7367	荔湾区	南源街	东风西路(路南)地铁西场站B出口公交和平新村站@东侧	无人值守智能报刊亭-样式一	3
1173	BKT1173	7379	荔湾区	茶滘街	花地大道北(路西)公交翠竹苑站南侧	无人值守智能报刊亭-样式一	3
1174	BKT1174	7387	荔湾区	彩虹街	西华路(路南)106号鸿顺门经营部对出	无人值守智能报刊亭-样式一	3
1175	BKT1175	7390	荔湾区	彩虹街	西华路(路南)冼家庄桥头北侧	无人值守智能报刊亭-样式一	3
1176	BKT1176	7389	荔湾区	金花街	西华路(路南)278号中国税务东侧	无人值守智能报刊亭-样式一	3

序号	点位编号	唯一码	行政区域	镇 (街)	具体地址	样式	广告牌数量 (块)
1177	BKT1177	7391	荔湾区	金花街	芦荻街 (路南) 与康王北路956号交界东南角丝薇美业门前	无人值守智能报刊亭-样式一	3
1178	BKT1178	7392	荔湾区	金花街	光复北路 (路东) 765号广州市荔湾区规划设计所对面	无人值守智能报刊亭-样式一	3
1179	BKT1179	7370	荔湾区	花地街	花地大道北 (路东) 93号中国邮政储蓄银行对出	无人值守智能报刊亭-样式一	3
1180	BKT1180	2250	荔湾区	逢源街	长寿西路 (路北) 23号兴安超市门前	新型报刊亭	3
1181	BKT1181	2267	荔湾区	华林街	长寿西路 (路南) 与文昌南路交界西南角文昌阁华丽姿服装店门前	新型报刊亭	3
1182	BKT1182	2271	荔湾区	华林街	文昌南路 (路东) 岭南古玩城胜佳超市门前	新型报刊亭	3
1183	BKT1183	2287	荔湾区	金花街	荔湾路 (路东) 82号天津灌汤包北侧 (重庆秦妈火锅对面)	新型报刊亭	3
1184	BKT1184	2294	荔湾区	金花街	西华路 (路南) 518号非凡形象设计对出	新型报刊亭	3
1185	BKT1185	2325	荔湾区	岭南街	沿江西路 (路北) 与六二三路交界东北角 (沙基惨案纪念碑对面)	新型报刊亭	3
1186	BKT1186	2334	荔湾区	龙津街	人民中路 (路西) 东升医院门前	新型报刊亭	3
1187	BKT1187	0248	天河区	车陂街	中山大道中 (路南) 地铁车陂站D入口东侧, 人行斑马线西侧	新型报刊亭	3
1188	BKT1188	0250	天河区	车陂街	中山大道中 (路北) 公交车陂站西侧	新型报刊亭	3
1189	BKT1189	0251	天河区	车陂街	东圃大马路 (路西) 中国农业银行前 (东圃购物中心对面)	新型报刊亭	3
1190	BKT1190	0252	天河区	车陂街	东圃大马路 (路东) 与雅怡街交界东北角娇兰佳人门前	新型报刊亭	3
1191	BKT1191	0253	天河区	车陂街	中山大道中 (路南) 公交BRT车陂站S4站台人行天桥西侧	新型报刊亭	3
1192	BKT1192	2333	天河区	车陂街	东圃大马路 (路东) 11-12号中国移动金佳信东圃指定专营店对出, 公交东圃总站北侧	新型报刊亭	3
1193	BKT1193	2225	天河区	车陂街	车陂路 (路东) 地铁车陂南站C入口北侧, 公交地铁车陂南总站北侧	新型报刊亭	3
1194	BKT1194	0035	天河区	车陂街	天坤二路 (路北) 广氮南环街9号国六宝广氮市场对面	新型报刊亭	3
1195	BKT1195	0259	天河区	车陂街	天坤二路 (路南) 雅心幼儿园对出	新型报刊亭	3
1196	BKT1196	0299	天河区	车陂街	健明四路 (路西) 广氮花园总站北侧	新型报刊亭	3
1197	BKT1197	2571	天河区	车陂街	天坤三路 (路南) 与健明四路交界西南角, 钱大妈对面	新型报刊亭	3
1198	BKT1198	0030	天河区	车陂街	车陂路 (路西) 东宏国际广场北侧	新型报刊亭	3
1199	BKT1199	0390	天河区	车陂街	中山大道中 (路南) 广州农商银行对出, 车陂龙口大街东景花园西侧	新型报刊亭	3
1200	BKT1200	0319	天河区	车陂街	黄埔大道 (路南) 地铁车陂南站B出口对出	新型报刊亭	3
1201	BKT1201	0583	天河区	黄村街	黄村西路 (路北) 127号汇创壹号仓东侧, 与圃兴路交界东北角	新型报刊亭	3
1202	BKT1202	0258	天河区	黄村街	黄村路 (路北) 王园路对面, 骏业商务中心福乐多超市对出	新型报刊亭	3
1203	BKT1203	0260	天河区	黄村街	中山大道中 (路北) 东圃汽车客运站东侧	新型报刊亭	3

序号	点位编号	唯一码	行政区域	镇(街)	具体地址	样式	广告牌数量(块)
1204	BKT1204	0261	天河区	黄村街	中山大道中(路北)东圃商业大厦对面(天银大厦对出)	新型报刊亭	3
1205	BKT1205	0263	天河区	黄村街	奥体路(路西)与奥体南路交界西南角	新型报刊亭	3
1206	BKT1206	2202	天河区	黄村街	黄村路(路南)与福元路交界东南角,一些柠檬一些茶对出	新型报刊亭	3
1207	BKT1207	1029	天河区	黄村街	中山大道(路北)龙步南商业街2号103铺对出,帕高雅酒店西侧	新型报刊亭	3
1208	BKT1208	0267	天河区	黄村街	黄村东路(路东)东圃客运站西门北侧,7号衣库斜对面	新型报刊亭	3
1209	BKT1209	0268	天河区	黄村街	奥体南路(路南)地铁黄村站D入口对出	新型报刊亭	3
1210	BKT1210	2513	天河区	黄村街	黄村西路(路西)广州奥林匹克中学对出,公交黄村西路站西侧	新型报刊亭	3
1211	BKT1211	2129	天河区	黄村街	黄村西路(路西)5号广州奥林匹克中学门前西侧	新型报刊亭	3
1212	BKT1212	0021	天河区	黄村街	中山大道中(路北)中国石化加油站对出,东溪大厦对面	新型报刊亭	3
1213	BKT1213	0101	天河区	黄村街	黄村西路(路南)36号东圃广场海王星辰药店门前	新型报刊亭	3
1214	BKT1214	1108	天河区	黄村街	奥体路(路南)公交广东体育职业学院站东侧,广州体育职业技术学院门口东侧	新型报刊亭	3
1215	BKT1215	0264	天河区	黄村街	奥体路(路南)818号门口东侧,旧航天奇观对面	新型报刊亭	3
1216	BKT1216	2613	天河区	黄村街	中山大道中(路北)广州广物众道4S店对出,曙美口腔对面	新型报刊亭	3
1217	BKT1217	2409	天河区	猎德街	花城大道(路南)6号与广州大道中交界东南角名门大厦豪名阁喜市多对出	新型报刊亭	3
1218	BKT1218	0282	天河区	猎德街	广州大道中(路东)公交五羊新村站②北侧	新型报刊亭	3
1219	BKT1219	0288	天河区	猎德街	华利路(路北)61号与华夏路交界西北角广州市政务服务中心对出,地铁珠江新城站B1入口前	新型报刊亭	3
1220	BKT1220	1082	天河区	猎德街	华就路(路北)25号广州市房产交易中心对出中国建设银行门前	新型报刊亭	3
1221	BKT1221	0281	天河区	猎德街	华利路(路南)30号Mi House门前	新型报刊亭	3
1222	BKT1222	0280	天河区	猎德街	华利路(路北)57号星辰大厦对出满堂红门前	新型报刊亭	3
1223	BKT1223	0290	天河区	猎德街	马场路(路东)与平月路交界东南角,中原地产对出,公交马场路(南国花园)站北侧	新型报刊亭	3
1224	BKT1224	2771	天河区	猎德街	海明路(路南)20号—A020大参林门口西侧,UPZONE门口东侧	新型报刊亭	3
1225	BKT1225	0276	天河区	猎德街	华就路(路北)合景国际金融广场东侧(广州歌剧院对面)	新型报刊亭	3
1226	BKT1226	0284	天河区	猎德街	冼村路(路西)丽思卡尔顿酒店前对出,公交冼村南站北侧	新型报刊亭	3
1227	BKT1227	0295	天河区	猎德街	华穗路(路西)国门酒店平安银行门前	新型报刊亭	3
1228	BKT1228	0294	天河区	猎德街	平月路(路南)兴业银行门前,南国花园北门西侧(南国学校小学部对面)	新型报刊亭	3
1229	BKT1229	0277	天河区	猎德街	兴安路(路北)省博物馆北门对面	新型报刊亭	3
1230	BKT1230	0278	天河区	猎德街	华就路(路南)与华夏路交界,保利国税大厦北门对出,美国领事馆对面	新型报刊亭	3

序号	点位编号	唯一码	行政区域	镇(街)	具体地址	样式	广告牌数量(块)
1231	BKT1231	0018	天河区	猎德街	花城大道(路南)迪卡侬对出,地铁猎德站A入口对出	新型报刊亭	3
1232	BKT1232	2764	天河区	猎德街	华利路(路南)与华夏路交界西南角,美国领事馆签证中心东门北侧	新型报刊亭	3
1233	BKT1233	0243	天河区	猎德街	华利路(路北)与华穗路交界西北角法国小厨咖啡馆对出	新型报刊亭	3
1234	BKT1234	0246	天河区	猎德街	华利路(路北)59号保利大厦东塔对出,停车场入口西侧	新型报刊亭	3
1235	BKT1235	2029	天河区	林和街	紫荆路(路南)紫荆苑餐厅门前西侧杜拉格斯门前(嘉逸豪庭酒店对面)	新型报刊亭	3
1236	BKT1236	2415	天河区	林和街	林和西路(路东)广州火车东站公交站场C出口北侧	新型报刊亭	3
1237	BKT1237	2416	天河区	林和街	天河北路(路北)与体育西路交界处真功夫门前	新型报刊亭	3
1238	BKT1238	2417	天河区	林和街	体育东路(路东)地铁体育中心站B入口对出	新型报刊亭	3
1239	BKT1239	0104	天河区	林和街	林和中路(路东)地铁广州东站F出入口北侧,全季酒店门口北侧	新型报刊亭	3
1240	BKT1240	2419	天河区	林和街	林和西路(路西)公交林和西路站②南侧	新型报刊亭	3
1241	BKT1241	0310	天河区	林和街	天河北路(路北)413号东侧,公交天河北站西侧	新型报刊亭	3
1242	BKT1242	0315	天河区	林和街	体育东路(路东)130号中国电信北侧	新型报刊亭	3
1243	BKT1243	2348	天河区	林和街	林乐路(路北)与侨林街59号交界东北角喜市多门前,中国农业银行门前西侧	新型报刊亭	3
1244	BKT1244	0325	天河区	林和街	林和东路(路西)117号与林乐路交界西北角中国银行门前(中旅商务大厦对面)	新型报刊亭	3
1245	BKT1245	0286	天河区	林和街	林和中路(路东)公交林和中路①站北侧	新型报刊亭	3
1246	BKT1246	2411	天河区	林和街	林乐路(路北)鸿运酒店门前	新型报刊亭	3
1247	BKT1247	2270	天河区	林和街	禺东西路(路南)28号中国工商银行门前西侧	新型报刊亭	3
1248	BKT1248	0301	天河区	林和街	广州大道北(路东)新潮都网络批发城对出,公交白云区医院站②南侧	新型报刊亭	3
1249	BKT1249	0354	天河区	林和街	林乐路(路南)瑞丰茶馆东侧,公交林乐路站东侧	新型报刊亭	3
1250	BKT1250	0309	天河区	林和街	天河东路(路西)153号美年大健康对出	新型报刊亭	3
1251	BKT1251	5003	天河区	林和街	天河路(路北)525号奥特莱手机城天河旗舰店对出,(王丰大厦对面)	新型报刊亭	3
1252	BKT1252	0316	天河区	林和街	体育东路(路东)平安保险门前	新型报刊亭	3
1253	BKT1253	0318	天河区	林和街	林和西路(路东)东站广场西侧对出7-11便利店南侧	新型报刊亭	3
1254	BKT1254	0320	天河区	林和街	天河路(路北)351号与体育东路交界东北角广东外经贸大厦东侧,麦当劳对出	新型报刊亭	3
1255	BKT1255	0321	天河区	林和街	林和中路(路西)与林乐路交界西南角中信广场麦当劳对出	新型报刊亭	3
1256	BKT1256	0106	天河区	林和街	体育东路(路东)112号百福广场门口对出	新型报刊亭	3
1257	BKT1257	0326	天河区	林和街	天河北路(路北)公交时代广场站①东侧	新型报刊亭	3

序号	点位编号	唯一码	行政区域	镇 (街)	具体地址	样式	广告牌数量 (块)
1258	BKT1258	0327	天河区	林和街	天河东路 (路西) 75号北侧, 湘爱里新概念湘菜门口对出	新型报刊亭	3
1259	BKT1259	0297	天河区	林和街	林和西路 (路西) 中汇广场星巴克对出	新型报刊亭	3
1260	BKT1260	0298	天河区	林和街	林和东路 (路东) 华阳小学对出, 公交林和东路站北侧	新型报刊亭	3
1261	BKT1261	2847	天河区	林和街	广园东路 (路南) 地铁广州东站H入口对出	新型报刊亭	3
1262	BKT1262	2256	天河区	林和街	禺东西路 (路南) 河涌东侧	新型报刊亭	3
1263	BKT1263	0328	天河区	龙洞街	龙洞北路 (路北) 313号广东食品药品职业学院学生公寓门前	新型报刊亭	3
1264	BKT1264	0296	天河区	龙洞街	天源路 (路西) 中国农业银行门前	新型报刊亭	3
1265	BKT1265	2360	天河区	龙洞街	广汕一路 (路北) 龙洞地铁站D出口	新型报刊亭	3
1266	BKT1266	0331	天河区	龙洞街	天源路 (路东) 地铁植物园 (世纪绿洲) 站	新型报刊亭	3
1267	BKT1267	0332	天河区	龙洞街	天源路 (路西) 植物园地铁站D出口北侧	新型报刊亭	3
1268	BKT1268	0334	天河区	龙洞街	天源路 (路东) 长安悦利天河店对出, 公交龙洞站北侧 (汇东假日酒店对面)	新型报刊亭	3
1269	BKT1269	0335	天河区	龙洞街	天源路 (路西) 地铁植物园F出口	新型报刊亭	3
1270	BKT1270	0336	天河区	龙洞街	天源路 (路西) 中国联通门前, 公交龙洞站北侧	新型报刊亭	3
1271	BKT1271	0337	天河区	龙洞街	迎龙路 (路北) 如家酒店对出	新型报刊亭	3
1272	BKT1272	2676	天河区	龙洞街	广汕一路与迎龙路交界西北角, 龙洞眼牌坊北侧	新型报刊亭	3
1273	BKT1273	0339	天河区	龙洞街	广汕一路 (路北) 297号广东生态工程职业学院门前西侧	新型报刊亭	3
1274	BKT1274	0340	天河区	龙洞街	龙洞环村南街1-2公厕对出, 龙洞眼牌坊南侧	新型报刊亭	3
1275	BKT1275	0341	天河区	龙洞街	广汕一路 (路南) 天桥脚底喜运来酒家对出, 公交林校站西侧	新型报刊亭	3
1276	BKT1276	0333	天河区	龙洞街	天源路 (路西) 延长石油加油站对出	新型报刊亭	3
1277	BKT1277	2748	天河区	前进街	中山大道中 (路南) 288号东侧怡东夜总会	新型报刊亭	3
1278	BKT1278	0344	天河区	前进街	中山大道中 (路南) BRT珠村站天桥底	新型报刊亭	3
1279	BKT1279	0342	天河区	前进街	东圃二马路 (路东) 与黄埔大道中交界地铁东圃站B入口西侧	新型报刊亭	3
1280	BKT1280	0348	天河区	沙东街	兴华路 (路西) 公交天平架总站南侧, 天平架天平桥4-6街自编5号铺对出	新型报刊亭	3
1281	BKT1281	0179	天河区	沙东街	兴华路 (路西) 天平架公交枢纽站门前, 地铁天平架站A出口对出	新型报刊亭	3
1282	BKT1282	0351	天河区	沙东街	广园东路 (路北) 与廉泉路交界东北角白云山牌坊东侧军人服务社门前	新型报刊亭	3
1283	BKT1283	0356	天河区	沙东街	广州大道北 (路东) 贵州酱酒文化体验馆对出公交豪景花园站①南侧	新型报刊亭	3
1284	BKT1284	3101	天河区	沙东街	广州大道北 (路西) 兴安超市门前, 公交伍仙桥站北侧	新型报刊亭	3

序号	点位编号	唯一码	行政区域	镇(街)	具体地址	样式	广告牌数量(块)
1285	BKT1285	0361	天河区	沙东街	广州大道北(路东)天平装饰城对出中国工商银行北侧, 公交兴华路口站①北侧	新型报刊亭	3
1286	BKT1286	0364	天河区	沙东街	广园东路(路南) 公交西坑站②西侧	新型报刊亭	3
1287	BKT1287	0366	天河区	沙东街	广州大道北(路西)与江园街交界西北角鼎龙大酒店北面	新型报刊亭	3
1288	BKT1288	0367	天河区	沙东街	广州大道北(路西) 万事达酒楼北面	新型报刊亭	3
1289	BKT1289	0365	天河区	沙东街	广园东路(路南)与濂泉路交界处新天地酒店东侧, 广州市沙河服装城西侧(白云山路口对面)	新型报刊亭	3
1290	BKT1290	0372	天河区	沙河街	水荫路(路东) 120-122号星海苑门前南侧, 凯艺舞蹈艺术服装用品店门前	新型报刊亭	3
1291	BKT1291	0373	天河区	沙河街	水荫路(路南) 沙东市场门前西侧, 公交十九路军陵园站东侧	新型报刊亭	3
1292	BKT1292	0375	天河区	沙河街	先烈东路(路东) 公交沙河顶站北侧	新型报刊亭	3
1293	BKT1293	0376	天河区	沙河街	先烈东路(路西) 131号广东工业大学沙河校区门前南侧, 公交沙河顶站北侧	新型报刊亭	3
1294	BKT1294	0377	天河区	沙河街	水荫路(路西) 公交水荫路站南侧	新型报刊亭	3
1295	BKT1295	0381	天河区	沙河街	禺东西路(路北) 公交军体院站东侧	新型报刊亭	3
1296	BKT1296	0383	天河区	沙河街	禺东西路(路北) 1号天星旅店门前东侧	新型报刊亭	3
1297	BKT1297	2413	天河区	石牌街	黄埔大道西493号广州华美医疗美容医院门口东侧	新型报刊亭	3
1298	BKT1298	0404	天河区	石牌街	五山路(路东) 汇腾图文汇佳店对出	新型报刊亭	3
1299	BKT1299	0405	天河区	石牌街	石牌东路(路西) 科辉文具批发部对出, 中国工商银行对面	新型报刊亭	3
1300	BKT1300	0406	天河区	石牌街	陶育北街(路北)与陶育路交界西北角全莲家门前	新型报刊亭	3
1301	BKT1301	0407	天河区	石牌街	天河路(路北)与龙口西路交界东北角中国建设银行对出	新型报刊亭	3
1302	BKT1302	0408	天河区	石牌街	五山路(路东) 华师大西门路口北侧, 公交华师后门站南侧	新型报刊亭	3
1303	BKT1303	0409	天河区	石牌街	中山大道西(路南) 8号天河商贸大厦门口东侧	新型报刊亭	3
1304	BKT1304	0561	天河区	石牌街	天河路(路北) 633号, 宝芝林大药房门口西侧	新型报刊亭	3
1305	BKT1305	2436	天河区	石牌街	石牌西路(路西) 中国农业银行门前	新型报刊亭	3
1306	BKT1306	2422	天河区	石牌街	石牌西路(路西) 太平洋数码广场B场西口北侧	新型报刊亭	3
1307	BKT1307	2425	天河区	石牌街	石牌东路朝阳北街15巷北侧, 石牌肉菜市场	新型报刊亭	3
1308	BKT1308	2427	天河区	石牌街	龙口西路(路西) 311号大参林门口南侧	新型报刊亭	3
1309	BKT1309	0411	天河区	石牌街	龙口西路(路东)与天河北路交界东北角, 中国银行对出	新型报刊亭	3
1310	BKT1310	0412	天河区	石牌街	石牌西路(路东) 111-119号天盛明苑中国工商银行南侧, 公交石牌西路站南侧	新型报刊亭	3

序号	点位编号	唯一码	行政区域	镇 (街)	具体地址	样式	广告牌数量 (块)
1311	BKT1311	0415	天河区	石牌街	天河北路 (路北) 曜和广场对出, 公交五山路口站东侧	新型报刊亭	3
1312	BKT1312	2424	天河区	石牌街	龙口西路 (路东) 与龙口中路交界东南角伊顿商务中心门前 (省档案馆路口)	新型报刊亭	3
1313	BKT1313	0393	天河区	石牌街	石牌东路 (路东) 137号中国农业银行门前北侧	新型报刊亭	3
1314	BKT1314	0394	天河区	石牌街	五山路 (路西) 团校门口南侧, 佳味快餐北侧	新型报刊亭	3
1315	BKT1315	0395	天河区	石牌街	中山大道西 (路南) 暨大西门西侧, 中国邮政门前	新型报刊亭	3
1316	BKT1316	0398	天河区	石牌街	五山路 (路东) 地铁E入口对出, 公交师大后门站@北侧	新型报刊亭	3
1317	BKT1317	2430	天河区	石牌街	五山路 (路西) 尚德酒店东侧	新型报刊亭	3
1318	BKT1318	0392	天河区	石牌街	龙口西路 (路东) 喜市多便利店门前 (龙口西路21号广州市天河区人民法院对面)	新型报刊亭	3
1319	BKT1319	1067	天河区	石牌街	龙口中路 (路北) 中南小区番薯藤门口对面	新型报刊亭	3
1320	BKT1320	0543	天河区	石牌街	石牌西路 (路西) 111-119号, 熹阳电脑城对出	新型报刊亭	3
1321	BKT1321	2423	天河区	石牌街	龙口东路 (路西) 与天河北路交界西北角, 必胜客门口对出	新型报刊亭	3
1322	BKT1322	0388	天河区	石牌街	天润路 (路北) 广东省叶子之缘贸易有限公司门前	新型报刊亭	3
1323	BKT1323	0242	天河区	石牌街	中山大道西 (路北) 公交华师附中站东侧	新型报刊亭	3
1324	BKT1324	0421	天河区	石牌街	中山大道西 (路南) 公交华师大南门口站西侧	新型报刊亭	3
1325	BKT1325	0424	天河区	棠下街	中山大道西 (路北) 895号东风日产广州第一店东侧	新型报刊亭	3
1326	BKT1326	0425	天河区	棠下街	中山大道西 (路北) 棠下东闸大街98号呈爱主题连锁酒店门前	新型报刊亭	3
1327	BKT1327	0429	天河区	棠下街	棠德南路 (路北) 棠德南小学门前 (惠万家百货对面)	新型报刊亭	3
1328	BKT1328	0484	天河区	棠下街	棠德西路 (路西) 与棠安路交界西北角美宜佳便利店门前 (棠德花园西门对面)	新型报刊亭	3
1329	BKT1329	0444	天河区	棠下街	棠德东路 (路西) 自编12号对出, 公交小区东路站北侧	新型报刊亭	3
1330	BKT1330	0050	天河区	棠下街	棠德南路 (路北) 243号中国工商银行门前西侧, 棠德花苑南门东侧	新型报刊亭	3
1331	BKT1331	0450	天河区	棠下街	华景北路 (路南) 华景里入口对出	新型报刊亭	3
1332	BKT1332	0433	天河区	棠下街	华景北路 (路北) 151号裕丰地产东侧	新型报刊亭	3
1333	BKT1333	0436	天河区	棠下街	中山大道西 (路北) 广东职业技术师范学院东侧, BRT学院站西侧	新型报刊亭	3
1334	BKT1334	0426	天河区	棠下街	中山大道西 (路北) 平民大药房门前, BRT棠下站人行天桥西侧	新型报刊亭	3
1335	BKT1335	0427	天河区	棠下街	枫叶路 (路东) 乐易购生活超市北侧	新型报刊亭	3
1336	BKT1336	0554	天河区	棠下街	车陂路 (路西) 公交家家乐医院站南侧	新型报刊亭	3
1337	BKT1337	0431	天河区	棠下街	中山大道西 (路北) 303号西侧, 瑞派宠物医院对出	新型报刊亭	3



序号	点位编号	唯一码	行政区域	镇 (街)	具体地址	样式	广告牌数量 (块)
1338	BKT1338	0432	天河区	棠下街	中山大道西 (路北) 191号邮电职业学院门口东侧	新型报刊亭	3
1339	BKT1339	2213	天河区	棠下街	棠德西路 (路东) 与棠安路交界东北角棠德花园西门北侧	新型报刊亭	3
1340	BKT1340	0435	天河区	棠下街	中山大道西 (路北) 与上社横街交界275-102号GMC西侧	新型报刊亭	3
1341	BKT1341	0438	天河区	棠下街	中山大道西 (路北) 与天府路交界处南方医科大学第三附属医院对出	新型报刊亭	3
1342	BKT1342	0439	天河区	棠下街	中山大道西 (路北) 聚景酒店门前, 棠下福善牌坊西侧, BRT棠下站人行天桥东侧	新型报刊亭	3
1343	BKT1343	0440	天河区	棠下街	枫叶路 (路西) 中国邮政储蓄银行对出, 棠雅苑对面	新型报刊亭	3
1344	BKT1344	0587	天河区	棠下街	棠德南路 (路北) 棠德花苑南门西侧, 217号潮汕咸粥对出)	新型报刊亭	3
1345	BKT1345	0448	天河区	棠下街	华景北路 (路南) 翠安依后花园门前, 公交翰景路站东侧	新型报刊亭	3
1346	BKT1346	0449	天河区	棠下街	华景北路 (路北) 273号与华景东路交界处Q房网对出	新型报刊亭	3
1347	BKT1347	0451	天河区	棠下街	枫叶路 (路东) 棠福万象购物中心美食广场入口南侧, 强叔现切猪杂粥对出	新型报刊亭	3
1348	BKT1348	0452	天河区	棠下街	华景北路 (路南) 46号链家门前	新型报刊亭	3
1349	BKT1349	0453	天河区	棠下街	华景路 (路西) 与华景北路交界西南角 (陶然庭苑D、E座奈瑞儿塑身美颜对面)	新型报刊亭	3
1350	BKT1350	2593	天河区	天河南街	体育东路 (路西) 地铁体育中心站C入口前, 公交体育中心东门站南侧 (财富广场对面)	新型报刊亭	3
1351	BKT1351	2442	天河区	天河南街	天河南一路 (路南) QQ儿童摄影门前西侧	新型报刊亭	3
1352	BKT1352	2445	天河区	天河南街	天河南一路 (路南) 私人订制对出 (天河城东南角对面)	新型报刊亭	3
1353	BKT1353	2446	天河区	天河南街	天河直街 (路东) 与天河路交界东北角	新型报刊亭	3
1354	BKT1354	0468	天河区	天河南街	广州大道中 (路东) 954-980号广东省政府天河宿舍大院门前, 公交广州大道中站①南侧	新型报刊亭	3
1355	BKT1355	0469	天河区	天河南街	体育东路 (路西) 公交天河邮局站北侧, 哈哈镜对出	新型报刊亭	3
1356	BKT1356	2435	天河区	天河南街	体育西路 (路西) 天河大厦门口南侧, 利口福北侧	新型报刊亭	3
1357	BKT1357	0471	天河区	天河南街	广利路 (路北) 71号喜市多便利店门前	新型报刊亭	3
1358	BKT1358	0472	天河区	天河南街	体育东路 (路西) 天河体育中心东门南侧 (电信大厦对面)	新型报刊亭	3
1359	BKT1359	0475	天河区	天河南街	黄埔大道西 (路北) 219号与体育东路交界东北角金峰大厦中国联通对出, 公交冼村站②西侧	新型报刊亭	3
1360	BKT1360	0476	天河区	天河南街	体育西路 (路东) 与天河路交界东北角人行隧道出入口对出	新型报刊亭	3
1361	BKT1361	0478	天河区	天河南街	天河南二路 (路南) 银记肠粉东侧 (华润万家对面)	新型报刊亭	3
1362	BKT1362	0482	天河区	天河南街	体育东路 (路西) 何兰正泰式茶餐厅对出, 协和仁心口腔对面	新型报刊亭	3
1363	BKT1363	2433	天河区	天河南街	体育西路 (路西) 79号麦当劳门前	新型报刊亭	3
1364	BKT1364	0481	天河区	天河南街	体育西路 (路西) 191号中石化大厦澳门街对出	新型报刊亭	3

序号	点位编号	唯一码	行政区域	镇 (街)	具体地址	样式	广告牌数量 (块)
1365	BKT1365	2444	天河区	天河南街	体育西路 (路西) 57号广东省工商行政管理局北侧, 地铁体育西站A入口对出	新型报刊亭	3
1366	BKT1366	0477	天河区	天河南街	天河南一路 (路南) 与正佳大街交界处94号韩屋里对出	新型报刊亭	3
1367	BKT1367	0488	天河区	天河南街	天河南二路 (路南) 6-2号中国邮政储蓄银行对出	新型报刊亭	3
1368	BKT1368	0457	天河区	天河南街	体育西路 (路西) 维多利广场对出公交维多利广场站南	新型报刊亭	3
1369	BKT1369	0490	天河区	天河南街	体育西路 (路西) 地铁体育西路站G入口南侧, 富安娜折扣店门口对出	新型报刊亭	3
1370	BKT1370	1081	天河区	天园街	黄埔大道中 (路北) 与棠石路交界西北角伟诚商务大厦麦当劳门前天桥底	新型报刊亭	3
1371	BKT1371	0283	天河区	天园街	东方三路 (路北) 与东方二路交界西北角, 新世界东逸花园门口对面	新型报刊亭	3
1372	BKT1372	0510	天河区	五山街	粤汉路 (路东) 华南农业大学正门东侧, 地铁五山站A入口对出	新型报刊亭	3
1373	BKT1373	2428	天河区	五山街	科贸街 (路东) 5号与岳洲路交界东南角华农大乳品展销部门前	新型报刊亭	3
1374	BKT1374	0515	天河区	五山街	五山路 (路南) 与粤汉路交界西南角隧道口中国工商银行门前	新型报刊亭	3
1375	BKT1375	0516	天河区	五山街	岳洲路 (路北) 岳洲社区卫生服务站门前西侧	新型报刊亭	3
1376	BKT1376	0512	天河区	五山街	五山路 (路西) 北雪湘圆酒家酒店门前	新型报刊亭	3
1377	BKT1377	0514	天河区	五山街	岳洲路 (路南) 42号之1麦当劳门前西侧, 公交华农大正门站东侧	新型报刊亭	3
1378	BKT1378	0517	天河区	五山街	广园快速路南公交农科院站旁	新型报刊亭	3
1379	BKT1379	0520	天河区	五山街	广园快速路北公交农科院站旁	新型报刊亭	3
1380	BKT1380	2332	天河区	五山街	粤汉路 (路东) 与五山路交界地铁五山站B1出口对出	新型报刊亭	3
1381	BKT1381	0524	天河区	冼村街	华穗路 (路东) 中山大学附属眼科医院门口北侧	新型报刊亭	3
1382	BKT1382	2450	天河区	冼村街	花城大道 (路北) 地铁谭村站c入口对出	新型报刊亭	3
1383	BKT1383	2451	天河区	冼村街	花城大道 (路北) 3号与广州大道中交界东北角南天广场	新型报刊亭	3
1384	BKT1384	5004	天河区	冼村街	花城大道 (路北) 地铁猎德站D入口对出西侧	新型报刊亭	3
1385	BKT1385	0461	天河区	冼村街	花城大道 (路北) 与冼村路交界东北角, 恒隆进口厨房电器对出	新型报刊亭	3
1386	BKT1386	0527	天河区	冼村街	黄埔大道西 (路南) 公交天河2站东侧人行隧道西侧	新型报刊亭	3
1387	BKT1387	0497	天河区	冼村街	花城大道 (路北) 83号中华人民共和国广州海关门口西侧, 地铁珠江新城站A2出口东侧	新型报刊亭	3
1388	BKT1388	0487	天河区	冼村街	跑马场路 (路东) 与平川横街交界东北角, 广东农信大厦方正证券对出	新型报刊亭	3
1389	BKT1389	0545	天河区	冼村街	珠江东路 (路东) 与兴盛路交界东北角交通银行渔民新村对出	新型报刊亭	3
1390	BKT1390	0523	天河区	冼村街	华夏路 (路西) 49号津滨腾越厦门前, 华夏路北站北侧	新型报刊亭	3
1391	BKT1391	0271	天河区	冼村街	黄埔大道西 (路南) 668号赛马场美食城门口东侧	新型报刊亭	3

序号	点位编号	唯一码	行政区域	镇(街)	具体地址	样式	广告牌数量(块)
1392	BKT1392	0532	天河区	兴华街	燕岭路(路东)260号公交武警医院站南侧	新型报刊亭	3
1393	BKT1393	0533	天河区	兴华街	燕岭路(路西)燕侨大厦工商银行门前, 公交燕塘企业站东侧	新型报刊亭	3
1394	BKT1394	0534	天河区	兴华街	粤垦路(路西)与侨源大街交界西北角金旺旺湛江鸡酒楼对出	新型报刊亭	3
1395	BKT1395	0536	天河区	兴华街	粤垦路(路东)世纪星·卓艺美术门前, 公交金燕生活区站南侧	新型报刊亭	3
1396	BKT1396	0357	天河区	兴华街	粤垦路(路东)与燕都路交界东南角中国农业银行门前	新型报刊亭	3
1397	BKT1397	0542	天河区	兴华街	广州大道北(路东)广州广日电梯工业有限公司正门北侧, 公交车鸡颈坑站南侧	新型报刊亭	3
1398	BKT1398	0544	天河区	兴华街	沙太南路(路东)公交侨乐新村站南侧人行天桥底	新型报刊亭	3
1399	BKT1399	0546	天河区	兴华街	燕岭路(路西)地铁燕塘站B入口对出	新型报刊亭	3
1400	BKT1400	0293	天河区	兴华街	广州大道北(路西)公交梅园新村站左侧(黄琼坳上街75号前)	新型报刊亭	3
1401	BKT1401	0550	天河区	兴华街	广州大道北(路西)红旗综合市场雅园宾馆对出	新型报刊亭	3
1402	BKT1402	0231	天河区	兴华街	燕岭路(路东)120号金燕大厦都城快餐对出	新型报刊亭	3
1403	BKT1403	0287	天河区	兴华街	粤垦路(路东)518号金康药房对出	新型报刊亭	3
1404	BKT1404	0557	天河区	兴华街	粤垦路(路西)197号百果园门前, 公交粤垦路瑞心苑站南侧(广东农工商职业技术学院对面)	新型报刊亭	3
1405	BKT1405	0559	天河区	兴华街	广州大道北(路东)广州长峰医院对面	新型报刊亭	3
1406	BKT1406	0549	天河区	兴华街	燕岭路(路北)公交武警医院2站东侧, 陕味聚陕西风味美食对出	新型报刊亭	3
1407	BKT1407	0558	天河区	兴华街	燕岭路(路西)地铁燕塘站C入口对出, 公交燕塘企业站西侧	新型报刊亭	3
1408	BKT1408	0401	天河区	元岗街	天源路(路东)公交三宝墟站南侧广州艺术学校北侧	新型报刊亭	3
1409	BKT1409	0565	天河区	员村街	花城大道(路南)220号沙县小吃对出, 花城大道与员村南街交界, 公交站员村(怡景花园)公交总站对面	新型报刊亭	3
1410	BKT1410	0566	天河区	员村街	员村新街(路北)公交员村生活区(中山六院)总站对面, 兴盛百货店东侧	新型报刊亭	3
1411	BKT1411	0563	天河区	员村街	黄埔大道科韵路(路南)地铁站A出口对面	新型报刊亭	3
1412	BKT1412	2457	天河区	员村街	黄埔大道西(路南)公交员村站1站西侧	新型报刊亭	3
1413	BKT1413	5010	天河区	员村街	员村四横路(路东)环球学车门口北侧	新型报刊亭	3
1414	BKT1414	0575	天河区	员村街	黄埔大道中(路南)地铁科韵路站B出口东侧	新型报刊亭	3
1415	BKT1415	0048	天河区	员村街	员村三横路(路西)1-4号福建沙县小吃对面	新型报刊亭	3
1416	BKT1416	0579	天河区	员村街	员村新街(路北)员村市场门前	新型报刊亭	3
1417	BKT1417	7188	天河区	长兴街	天源路(路东)378号地铁长湴站A入口对出, 公交射击场站南侧	无人值守智能报刊亭-样式一	3

序号	点位编号	唯一码	行政区域	镇(街)	具体地址	样式	广告牌数量(块)
1418	BKT1418	7022	天河区	长兴街	天源路(路东)华南植物园入口南侧	无人值守智能报刊亭-样式一	3
1419	BKT1419	7007	天河区	车陂街	健明四路(路西)广氮花园南站北侧,广氮南环7街C综合房对出	无人值守智能报刊亭-样式一	3
1420	BKT1420	6038	天河区	车陂街	中山大道中(路南)与东圃大马路交界西南角	有人值守智能报刊亭	3
1421	BKT1421	7083	天河区	车陂街	中山大道中(路南)BRT东圃站西南人行道出口,天河广场国美西侧	无人值守智能报刊亭-样式一	3
1422	BKT1422	7085	天河区	车陂街	中山大道中(路北)3号百佳超级市场对出,与车陂路交界东北角	无人值守智能报刊亭-样式一	3
1423	BKT1423	7058	天河区	黄村街	中山大道中(路北)东圃汽车客运站西侧	无人值守智能报刊亭-样式一	3
1424	BKT1424	7183	天河区	黄村街	中山大道中(路北)明辉汽配门前,公交黄村站西侧	无人值守智能报刊亭-样式一	3
1425	BKT1425	7078	天河区	猎德街	广州大道中(路东)中国石化加油站对出人行隧道口前	无人值守智能报刊亭-样式一	3
1426	BKT1426	6024	天河区	猎德街	华夏路(路西)与华政街交界西南角广州市政务服务中心北侧,公交政务服务中心站北侧	有人值守智能报刊亭	3
1427	BKT1427	7114	天河区	猎德街	花城大道(路南)98号尚东柏悦府门口西侧	无人值守智能报刊亭-样式一	3
1428	BKT1428	6023	天河区	猎德街	冼村路(路东)100号利雅湾对出中国光大银行门前,公交冼村南站北侧	有人值守智能报刊亭	3
1429	BKT1429	7131	天河区	猎德街	冼村路(路西)与临江大道交界西北角广东省博物馆东南侧	无人值守智能报刊亭-样式一	3
1430	BKT1430	7170	天河区	猎德街	华穗路(路东)利俊商行对面	无人值守智能报刊亭-样式一	3
1431	BKT1431	7238	天河区	猎德街	华穗路(路西)127号中原地产对出,公交华穗路站北侧	无人值守智能报刊亭-样式一	3
1432	BKT1432	7253	天河区	猎德街	华穗路(路西)交通银行对出	无人值守智能报刊亭-样式一	3
1433	BKT1433	7323	天河区	猎德街	花城大道(路南)金碧华府华懋动物医院门前	无人值守智能报刊亭-样式一	3
1434	BKT1434	7324	天河区	猎德街	华利路(路南)与华穗路交界东南角,天河区第一小学西侧	无人值守智能报刊亭-样式一	3
1435	BKT1435	7067	天河区	林和街	林和西横路(路南)公交林和西路口站东侧222号广州美莱医疗美容对出	无人值守智能报刊亭-样式一	3
1436	BKT1436	6007	天河区	林和街	林和中路(路东)150号,YCC!天宜门口南侧,中国建设银行对出	有人值守智能报刊亭	3
1437	BKT1437	7094	天河区	林和街	天河北路412号(路南)广州珠江住房租赁发展投资有限公司门前西侧	无人值守智能报刊亭-样式一	3
1438	BKT1438	6052	天河区	林和街	紫荆路(路南)与林和中路交界东南角,林和中路142号农业银行门口西侧	有人值守智能报刊亭	3
1439	BKT1439	7104	天河区	林和街	天河东路(路西)163号电台巷火锅广州天河店门口南侧	无人值守智能报刊亭-样式一	3
1440	BKT1440	6032	天河区	林和街	天河北路(路南)460号,MAAN COFFEE对出	有人值守智能报刊亭	3
1441	BKT1441	7176	天河区	林和街	林和西路(路东)景星商业中心对面,公厕北侧	无人值守智能报刊亭-样式一	3
1442	BKT1442	6050	天河区	林和街	天河北路(路北)与林和西路交界东北角中信广场对出,地铁林和站D入口前	有人值守智能报刊亭	3
1443	BKT1443	7239	天河区	林和街	林和西路(路西)渝府川香对出广州火车站公交站场D出口对面	无人值守智能报刊亭-样式一	3
1444	BKT1444	6072	天河区	林和街	林和中路(路西)广州火车站公交站场B入口北侧(建国酒店斜对面)	有人值守智能报刊亭	3

序号	点位编号	唯一码	行政区域	镇(街)	具体地址	样式	广告牌数量(块)
1445	BKT1445	7321	天河区	林和街	林和西路(路西)与林和西横路交界西南角	无人值守智能报刊亭-样式一	3
1446	BKT1446	6083	天河区	林和街	林和中路(路西)160号浦发银行对面	有人值守智能报刊亭	3
1447	BKT1447	6046	天河区	林和街	林和西路(路东)铁城公司内部车场门前北侧(肯德基门前对出)	有人值守智能报刊亭	3
1448	BKT1448	6055	天河区	林和街	林和中路(路西)火车站公交入口北侧麦当劳对出	有人值守智能报刊亭	3
1449	BKT1449	7060	天河区	前进街	中山大道中(路南)羊城花园中国电信对出,皇庭家具广场对面	无人值守智能报刊亭-样式一	3
1450	BKT1450	7093	天河区	前进街	中山大道中(路南)东逸商务酒店交通银行对出	无人值守智能报刊亭-样式一	3
1451	BKT1451	7218	天河区	前进街	中山大道中(路南)羊城花园门前,BRT黄村站天桥东侧,公交黄村站西侧	无人值守智能报刊亭-样式一	3
1452	BKT1452	7194	天河区	沙东街	广园东路(路南)公交濂泉路口站①东侧	无人值守智能报刊亭-样式一	3
1453	BKT1453	7196	天河区	沙东街	沙太南路(路西)75号中国电信营业厅门前,公交侨乐新村站北侧	无人值守智能报刊亭-样式一	3
1454	BKT1454	7220	天河区	沙东街	广州大道北(路东)498号广州市第七十五中学门前北侧	无人值守智能报刊亭-样式一	3
1455	BKT1455	7221	天河区	沙东街	广州大道北(路西)与甘园路交界西北角人行天桥脚对出,公交五仙桥站②北侧	无人值守智能报刊亭-样式一	3
1456	BKT1456	7329	天河区	沙东街	广州大道北(路西)兴华路口站②北侧	无人值守智能报刊亭-样式一	3
1457	BKT1457	7332	天河区	沙东街	兴华路(路南)交通银行门前,南洋长胜酒店西侧	无人值守智能报刊亭-样式一	3
1458	BKT1458	7010	天河区	沙河街	广州大道中(路西)1277号沙河街道派出所门口北侧	无人值守智能报刊亭-样式一	3
1459	BKT1459	7167	天河区	沙河街	广州大道中(路西)广州市天河职业高级中学门口北侧	无人值守智能报刊亭-样式一	3
1460	BKT1460	7012	天河区	沙河街	先烈东路(路西)地铁沙河顶站B出口对出	无人值守智能报刊亭-样式一	3
1461	BKT1461	7187	天河区	沙河街	广州大道中(路西)公交广州体院①站北侧	无人值守智能报刊亭-样式一	3
1462	BKT1462	7113	天河区	石牌街	天润路(路南)公交穗园小区站东侧,333号广州公共资源交易中心对面	无人值守智能报刊亭-样式一	3
1463	BKT1463	7132	天河区	石牌街	龙口西路与天润路交界西北角,启创发型门前	无人值守智能报刊亭-样式一	3
1464	BKT1464	6025	天河区	石牌街	天河路(路南)百脑汇门前,地铁岗顶站C入口西侧,商场招聘信息对出	有人值守智能报刊亭	3
1465	BKT1465	7011	天河区	石牌街	五山路(路东)91号斜对面,科技街公交站旁	无人值守智能报刊亭-样式一	3
1466	BKT1466	6026	天河区	石牌街	石牌西路(路东)与天河路交界东南角,总统大酒店门口南侧	有人值守智能报刊亭	3
1467	BKT1467	7193	天河区	石牌街	五山路(路东)与天河路交界东北角人行天桥东侧下桥处	无人值守智能报刊亭-样式一	3
1468	BKT1468	6028	天河区	石牌街	天河路(路南)中山三院门前东侧	有人值守智能报刊亭	3
1469	BKT1469	7195	天河区	石牌街	天润路(路北)133线路龙口西总站对出	无人值守智能报刊亭-样式一	3
1470	BKT1470	6041	天河区	石牌街	天河路(路南)与石牌东路交界西南角	有人值守智能报刊亭	3
1471	BKT1471	6063	天河区	石牌街	天河路(路南)南方电脑城SONY门前	有人值守智能报刊亭	3

序号	点位编号	唯一码	行政区域	镇(街)	具体地址	样式	广告牌数量(块)
1472	BKT1472	7229	天河区	石牌街	天润路(路南)与华粤街交界东南角, 公交天润路站北侧	无人值守智能报刊亭-样式一	3
1473	BKT1473	6068	天河区	石牌街	天河路(路南)中山大学附属第三医院正门西侧, 地铁岗顶站D入口对出	有人值守智能报刊亭	3
1474	BKT1474	7247	天河区	石牌街	天河北路(路北)华标广场华润万家门口西侧, 公交龙口东2站西侧	无人值守智能报刊亭-样式一	3
1475	BKT1475	6067	天河区	石牌街	黄埔大道西与石牌西路交界东北角, 奥园大厦斜对面	有人值守智能报刊亭	3
1476	BKT1476	7248	天河区	石牌街	天河北路(路南)广东社会科学中心门口西侧华润万家对面	无人值守智能报刊亭-样式一	3
1477	BKT1477	6059	天河区	石牌街	天河北路(路北)公交龙口西②站西侧, 金田广场对出	有人值守智能报刊亭	3
1478	BKT1478	7249	天河区	石牌街	天河北路(路南)公交龙口西路2站东侧, 嘉逸国际酒店门口对出	无人值守智能报刊亭-样式一	3
1479	BKT1479	6062	天河区	石牌街	天河北路(路南)公交五山路口①站西侧, 图文广告五山店对出	有人值守智能报刊亭	3
1480	BKT1480	7004	天河区	棠下街	中山大道西(路北)凯尔卡顿大酒店凯乐会量版式KTV门口对出	无人值守智能报刊亭-样式一	3
1481	BKT1481	7005	天河区	棠下街	中山大道西(路北)历德雅舍门口西侧, 利口福对出	无人值守智能报刊亭-样式一	3
1482	BKT1482	7049	天河区	棠下街	中山大道西(路北)广东技术师范大学门口西侧	无人值守智能报刊亭-样式一	3
1483	BKT1483	7237	天河区	棠下街	棠德南路(路北)353号柴火鸡对出	无人值守智能报刊亭-样式一	3
1484	BKT1484	7255	天河区	棠下街	中山大道西(路北)南方医科大学第三附属医院入口东侧	无人值守智能报刊亭-样式一	3
1485	BKT1485	7256	天河区	棠下街	中山大道西(路北)广州市人民检察院干警训练基地门口西侧, 公交BRT天朗明居站对出	无人值守智能报刊亭-样式一	3
1486	BKT1486	7326	天河区	棠下街	棠德南路(路北)291号天河棠德中西医结合门诊部西侧(龙盛综合市场对面)	无人值守智能报刊亭-样式一	3
1487	BKT1487	7046	天河区	天河南街	体育西路(路东)凯旋龙连锁酒店门口对出	无人值守智能报刊亭-样式一	3
1488	BKT1488	6009	天河区	天河南街	天河路(路北)广州购书中心门前东侧, 维多利亚广场对出	有人值守智能报刊亭	3
1489	BKT1489	7047	天河区	天河南街	天河路(路南)与广和路交界西南角	无人值守智能报刊亭-样式一	3
1490	BKT1490	6069	天河区	天河南街	天河路(路南)198号东侧, 苏宁易购对出	有人值守智能报刊亭	3
1491	BKT1491	7059	天河区	天河南街	天河南一路(路南)82号对出	无人值守智能报刊亭-样式一	3
1492	BKT1492	6079	天河区	天河南街	天河南一路(路南)中国银行东侧, 地铁体育西路站B入口后面	有人值守智能报刊亭	3
1493	BKT1493	7228	天河区	天河南街	天河北路(路南)92号中国银河证券门前	无人值守智能报刊亭-样式一	3
1494	BKT1494	6076	天河区	天河南街	体育西路(路西)1号与黄埔大道西交界西北角中国邮政储蓄银行24小时自助银行对出	有人值守智能报刊亭	3
1495	BKT1495	7230	天河区	天河南街	天河南二路(路北)与体育东路交界东北角创展中心对出	无人值守智能报刊亭-样式一	3
1496	BKT1496	6084	天河区	天河南街	天河东路(路西)丰兴广场地下停车场入口南侧, 可玉整形对面	有人值守智能报刊亭	3
1497	BKT1497	6043	天河区	天河南街	黄埔大道西(路北)公交人民日报华南分社站东侧, 广州社区金融服务站前	有人值守智能报刊亭	3
1498	BKT1498	6021	天河区	天河南街	体育东路(路西)正佳东门对出公交体育东路站南侧	有人值守智能报刊亭	3

序号	点位编号	唯一码	行政区域	镇(街)	具体地址	样式	广告牌数量(块)
1499	BKT1499	6080	天河区	天河南街	天河东路(路东)天河路交界东南角王丰大厦南侧	有人值守智能报刊亭	3
1500	BKT1500	6017	天河区	天河南街	体育西路(路东)与天河南一路14号交界东南角中国联通门前	有人值守智能报刊亭	3
1501	BKT1501	7322	天河区	天园街	棠石路(路西)与黄埔大道交界西北角遵义羊肉粉对出	无人值守智能报刊亭-样式一	3
1502	BKT1502	7325	天河区	天园街	东方一路(路北)品味客家土菜馆对面	无人值守智能报刊亭-样式一	3
1503	BKT1503	7171	天河区	洗村街	金穗路(路南)72号与兴国路交界东北角盈嘉花园裕丰地产对出	无人值守智能报刊亭-样式一	3
1504	BKT1504	6054	天河区	洗村街	金穗路(路北)广州市妇女儿童医疗中心门诊部对出	有人值守智能报刊亭	3
1505	BKT1505	7189	天河区	洗村街	黄埔大道西(路南)106号维多利大厦星巴克门口东侧	无人值守智能报刊亭-样式一	3
1506	BKT1506	6070	天河区	洗村街	华夏路(路西)中国海关对出,地铁珠江新城A1入口对出	有人值守智能报刊亭	3
1507	BKT1507	7190	天河区	洗村街	华穗路(路西)与华强路交界西南角,中山大学附属眼科医院验光配镜中心对面	无人值守智能报刊亭-样式一	3
1508	BKT1508	6085	天河区	洗村街	黄埔大道西(路南)120号高志大厦优托邦门口东侧	有人值守智能报刊亭	3
1509	BKT1509	7191	天河区	洗村街	猎德大道(路西)公交猎德路站②北侧尚东美御对面	无人值守智能报刊亭-样式一	3
1510	BKT1510	6012	天河区	洗村街	金穗路(路南)42号都城快餐门前,公交星汇园站东侧	有人值守智能报刊亭	3
1511	BKT1511	7207	天河区	洗村街	华穗路(路西)与华成路交界西南角,礼顿阳光大厦对出	无人值守智能报刊亭-样式一	3
1512	BKT1512	7208	天河区	洗村街	猎德大道(路西)31号中海璟晖华庭农商银行对出,公交兴盛路口站北侧	无人值守智能报刊亭-样式一	3
1513	BKT1513	7210	天河区	洗村街	金穗路(路南)70号保利心语105铺合富置业对出,公交金穗路站①东侧	无人值守智能报刊亭-样式一	3
1514	BKT1514	7211	天河区	洗村街	黄埔大道西(路南)保利克洛维对出,公交天河站①东侧	无人值守智能报刊亭-样式一	3
1515	BKT1515	7222	天河区	洗村街	马场路(路西)与花城大道交界西北角,全家便利店对出	无人值守智能报刊亭-样式一	3
1516	BKT1516	7223	天河区	洗村街	马场路(路东)富力盈盛广场A栋暨博口腔医院北侧,银记肠粉对出	无人值守智能报刊亭-样式一	3
1517	BKT1517	7224	天河区	洗村街	马场路(路西)珠江公园东门南侧	无人值守智能报刊亭-样式一	3
1518	BKT1518	7252	天河区	洗村街	广州大道中(路东)公交南方报社站①南侧	无人值守智能报刊亭-样式一	3
1519	BKT1519	7226	天河区	洗村街	花城大道(路北)公交花城大道站西侧,圣心国际幼儿园对出	无人值守智能报刊亭-样式一	3
1520	BKT1520	7050	天河区	兴华街	燕岭路(路南)公交燕塘企业站2东侧	无人值守智能报刊亭-样式一	3
1521	BKT1521	7217	天河区	兴华街	广州大道北(路东)公交梅园新村站①南侧	无人值守智能报刊亭-样式一	3
1522	BKT1522	7219	天河区	兴华街	广州大道北(路西)963号,广东工贸技术职业学院南侧,百源堂门前对出	无人值守智能报刊亭-样式一	3
1523	BKT1523	7327	天河区	兴华街	兴华路(路北)与沙太南路交界东北角(地铁天平架站B出口对出)	无人值守智能报刊亭-样式一	3
1524	BKT1524	7328	天河区	兴华街	燕岭路(路西)与燕塘路交界西南角新燕大厦对出	无人值守智能报刊亭-样式一	3

序号	点位编号	唯一码	行政区域	镇(街)	具体地址	样式	广告牌数量(块)
1525	BKT1525	7330	天河区	兴华街	沙太南路(路东)与兴华路交界东北角中国石化天平架加油站对出(沙太南路1号神州酒店对面)	无人值守智能报刊亭-样式一	3
1526	BKT1526	7331	天河区	兴华街	广州大道北(路东)梅园楼门前,地铁梅花园站D入口前	无人值守智能报刊亭-样式一	3
1527	BKT1527	7051	天河区	元岗街	天源路(路西)地铁长湴站c出口对出	无人值守智能报刊亭-样式一	3
1528	BKT1528	7148	天河区	员村街	员村二横路(路东)广州市员村工人文化宫门口北侧	无人值守智能报刊亭-样式一	3
1529	BKT1529	7149	天河区	员村街	员村二横路(路西)都市广场都市乐园游艺中心门前	无人值守智能报刊亭-样式一	3
1530	BKT1530	7150	天河区	员村街	员村二横路(路东)与临江大道交界东北角,陈界西大田基1-5号对出	无人值守智能报刊亭-样式一	3
1531	BKT1531	7233	天河区	员村街	员村西街(路南)昌乐小学西侧,穗源阁小区路口东侧	无人值守智能报刊亭-样式一	3
1532	BKT1532	7243	天河区	员村街	员村西街(路南)与员村南街东南角交界,旭日雅苑门前对出,成香餐厅对面	无人值守智能报刊亭-样式一	3
1533	BKT1533	0274	天河区	黄村街	丁香街(路西)中海康城花园西侧,公交环场路西站南侧	新型报刊亭	3
1534	BKT1534	4052	天河区	凤凰街	华美路(路东)8号之19珍华百货店门前(华美学院南门对面)	新型报刊亭	3
1535	BKT1535	0269	天河区	黄村街	大观路(路东)鼎福休闲酒店对出,公交黄村路口站南侧	新型报刊亭	3
1536	BKT1536	0302	天河区	林和街	天河北路(路南)糠缔美容店对出,天寿路口西边(旧林和派出所西侧)	新型报刊亭	3
1537	BKT1537	0308	天河区	林和街	天河东路(路东)232号中国建设银行门前,公交天河东路站南侧	新型报刊亭	3
1538	BKT1538	1078	天河区	林和街	广园东快线汽车客运站售票处门前	新型报刊亭	3
1539	BKT1539	2414	天河区	林和街	天寿路(路东)公交天寿路站南侧	新型报刊亭	3
1540	BKT1540	2420	天河区	林和街	林和中路(路东)与林和中横路交界东南角雅咖玛门前	新型报刊亭	3
1541	BKT1541	0304	天河区	林和街	广州大道北(路东)广州体育学院对出,公交广州体院站北侧	新型报刊亭	3
1542	BKT1542	0307	天河区	林和街	天润路(路北)中国邮政储蓄银行门前	新型报刊亭	3
1543	BKT1543	0313	天河区	林和街	林和中路(路东)156号宜家家居对出(天誉花园一期浦发银行前)	新型报刊亭	3
1544	BKT1544	0314	天河区	林和街	林和西路(路西)广州火车站公交站场C出口对面	新型报刊亭	3
1545	BKT1545	0323	天河区	林和街	林和中路(路西)广州火车站公交站场B入口北侧风行牛奶门前(建国酒店斜对面)	新型报刊亭	3
1546	BKT1546	1077	天河区	林和街	广园快速路地铁广州东站H出入口	新型报刊亭	3
1547	BKT1547	0347	天河区	沙东街	广州大道北(路东)公交豪景花园站@北侧50米	新型报刊亭	3
1548	BKT1548	0353	天河区	沙东街	沙太南路(路西)侨乐新村门前南侧永诚文具配送中心对出,沙太收费站北侧	新型报刊亭	3
1549	BKT1549	0371	天河区	沙河街	水荫四横路(路西)公交水荫路站南侧	新型报刊亭	3
1550	BKT1550	0379	天河区	沙河街	广州大道北(路西)沙河横马路19号汕头福合埋牛肉分店对出	新型报刊亭	3



序号	点位编号	唯一码	行政区域	镇 (街)	具体地址	样式	广告牌数量 (块)
1551	BKT1551	0380	天河区	沙河街	广州大道北 (路东) 与禺东西路交界东北南	新型报刊亭	3
1552	BKT1552	0387	天河区	沙河街	水荫路 (路北) 聪记大排档门前, 公交十九路军陵园站西侧	新型报刊亭	3
1553	BKT1553	2174	天河区	黄村街	奥体路 (路北) 公交奥林匹克中心北门站 (东侧) 奥体中心北门对出	新型报刊亭	3
1554	BKT1554	0382	天河区	沙河街	广州大道中 (路西) 广州市天河职业高级中学门前北侧	新型报刊亭	3
1555	BKT1555	0414	天河区	石牌街	石牌东路151号门前西侧新陶北街与石牌东路交界东北角	新型报刊亭	3
1556	BKT1556	0416	天河区	石牌街	黄埔大道西 (路北) 远方宾馆广州银行西侧, 公交石牌村站②东侧	新型报刊亭	3
1557	BKT1557	0396	天河区	石牌街	龙口西路柏高商务酒店门前	新型报刊亭	3
1558	BKT1558	0389	天河区	石牌街	天河北路 (路南) 金海花园东侧满堂红对出, 公交龙口东站东侧	新型报刊亭	3
1559	BKT1559	0437	天河区	棠下街	中山大道西 (路北) 历德雅舍对出, BRT上社站天桥西侧	新型报刊亭	3
1560	BKT1560	0447	天河区	棠下街	棠德南路 (路北) 291号天河棠德社区卫生服务站西侧 (龙盛综合市场对面)	新型报刊亭	3
1561	BKT1561	0473	天河区	天河南街	体育西路 (路西) 维多利广场对出, 公交维多利广场站南侧	新型报刊亭	3
1562	BKT1562	0485	天河区	天河南街	黄埔大道西 (路北) 121号好太太晾衣架西侧, 公交人民日报华南分社站西侧	新型报刊亭	3
1563	BKT1563	0486	天河区	天河南街	天河东路 (路东) 名仕阁餐店门前南侧, 公交天河南站①南边	新型报刊亭	3
1564	BKT1564	2439	天河区	天河南街	体育西路 (路东) 48号粥家庄对出	新型报刊亭	3
1565	BKT1565	2443	天河区	天河南街	体育东路 (路东) 104号与天河南一路交界处来吉祥平价大药房前	新型报刊亭	3
1566	BKT1566	0470	天河区	天河南街	黄埔大道西 (路北) 中国建设银行自助银行门前, 公交天河站②西侧	新型报刊亭	3
1567	BKT1567	0474	天河区	天河南街	体育东路 (路东) 与体育东横路交界东南角达芬尼斯门前, 公交天河邮局站北侧	新型报刊亭	3
1568	BKT1568	0479	天河区	天河南街	天河南二路 (路北) 广州交通信息指挥中心对出	新型报刊亭	3
1569	BKT1569	0463	天河区	天河南街	广利路 (路北) 大东好饮食大都会西侧	新型报刊亭	3
1570	BKT1570	2438	天河区	天河南街	体育东横街 (路北) 体育东市场西湘乐家常菜西侧小公园对出	新型报刊亭	3
1571	BKT1571	1087	天河区	天河南街	体育西横街 (路南) 142号南住-5公变房对出, 公厕东面	新型报刊亭	3
1572	BKT1572	1079	天河区	天河南街	天河直街 (路东) 46号鲜花礼仪对出, 华翰大厦北面	新型报刊亭	3
1573	BKT1573	2449	天河区	天河南街	黄埔大道西 (路北) 179号章光101养发生发防脱发门前	新型报刊亭	3
1574	BKT1574	0508	天河区	天园街	黄埔大道中 (路北) 147号对出, 公交员村山顶站②东侧	新型报刊亭	3
1575	BKT1575	0501	天河区	天园街	黄埔大道中 (路北) 163号卡喏亚衣柜门前, 东成花苑门前东侧, 公交员村山顶站①西侧	新型报刊亭	3
1576	BKT1576	0502	天河区	天园街	科韵路 (路西) 科韵路公交总站北侧	新型报刊亭	3
1577	BKT1577	0507	天河区	天园街	科韵路 (路西) 公交科韵路站①北侧	新型报刊亭	3

序号	点位编号	唯一码	行政区域	镇 (街)	具体地址	样式	广告牌数量 (块)
1578	BKT1578	0509	天河区	五山街	广园快速路公交瘦狗岭站西侧	新型报刊亭	3
1579	BKT1579	0511	天河区	五山街	粤垦路 (路东) 黄B湛江鸡饭店门前, 公交春晖苑站南侧	新型报刊亭	3
1580	BKT1580	0519	天河区	五山街	广园快速路南公交五山校区站旁 (广东外语职业学院对面)	新型报刊亭	3
1581	BKT1581	0568	天河区	员村街	员村四横路 (路东) 重庆小面对出, 兴业创展石东商务中心城市便捷酒店连锁对面	新型报刊亭	3
1582	BKT1582	4062	天河区	珠吉街	吉山新路街 (路南) 与吉山坑尾路交界吉山市场口, 村委路口	新型报刊亭	3
1583	BKT1583	4063	天河区	珠吉街	珠村北环路 (路南) 北环综合市场门前, 550公交珠村总站对面	新型报刊亭	3
1584	BKT1584	4064	天河区	珠吉街	珠村东横一路 (路东) 2号华逸会对出, 珠村市场北侧	新型报刊亭	3
1585	BKT1585	4065	天河区	珠吉街	珠村东横路 (路北) 与黄村大道交界东北角河涌边 (坚信汽车维修厂对面)	新型报刊亭	3
1586	BKT1586	4069	天河区	珠吉街	珠吉路 (路东) 环岛珠吉派出所报警点北侧	新型报刊亭	3
1587	BKT1587	0498	天河区	天园街	东方二路 (路西) 与东方三路交界西北角广州市第113中学南侧	新型报刊亭	3
1588	BKT1588	7373	天河区	林和街	广州大道中 (路东) 与禺东西路交界东南角	无人值守智能报刊亭-样式一	3
1589	BKT1589	7374	天河区	石牌街	天河路 (路北) 新快报门前西侧	无人值守智能报刊亭-样式一	3
1590	BKT1590	7395	天河区	棠下街	中山大道西 (路北) 与荷光路1-2号交界西北角蒸之味门前, 大舜丽池国际酒店西面	无人值守智能报刊亭-样式一	3
1591	BKT1591	7358	天河区	冼村街	华夏路 (路西) 与金穗路交界西北角, 广州市妇幼医院围墙对出	无人值守智能报刊亭-样式一	3
1592	BKT1592	7349	天河区	冼村街	华穗路 (路西) 与金穗路交界西南角, 麦当劳对出	无人值守智能报刊亭-样式一	3
1593	BKT1593	0209	天河区	冼村街	冼村路 (路东) 与兴盛路交界东南角, 尚东君御雅苑门前, 公交冼村路中站北侧	新型报刊亭	3
1594	BKT1594	0270	天河区	黄村街	黄村西路 (路北) 东圃花园对出, 公交东圃镇站西侧	新型报刊亭	3
1595	BKT1595	0306	天河区	林和街	林乐路 (路南) 瑞丰茶馆对出, 公交林乐路站东侧	新型报刊亭	3
1596	BKT1596	0311	天河区	林和街	天河路 (路北) 与天河东路交界东北角中国电信天河分公司西侧 (壬丰大厦对面)	新型报刊亭	3
1597	BKT1597	0322	天河区	林和街	体育东路 (路东) 地铁体育中心站A入口前	新型报刊亭	3
1598	BKT1598	0403	天河区	石牌街	石牌东路 (路西) 中山三院入口北侧, 人行天桥下桥口	新型报刊亭	3
1599	BKT1599	0422	天河区	石牌街	龙怡路 (路南) 与龙口东路交界东南角, 馨怡小区对面	新型报刊亭	3
1600	BKT1600	0434	天河区	棠下街	棠德西路 (路东) 与棠安路交界东北角棠德花园西门北侧, 骏一地产南侧	新型报刊亭	3
1601	BKT1601	0443	天河区	棠下街	棠安路 (路南) 华润万家对出公交棠德路站东侧	新型报刊亭	3
1602	BKT1602	2412	天河区	林和街	林和中横路 (路南) 紫荆苑餐厅门前西侧杜拉格斯门前 (嘉逸豪庭酒店对面)	新型报刊亭	3
1603	BKT1603	2421	天河区	林和街	天河路 (路北) 隆德大厦女子时尚新体验门前, 地铁石牌桥站D2入口前	新型报刊亭	3
1604	BKT1604	0081	白云区	石井街	石槎路 (路西) 1731号对出, 金碧消防救援站南侧	新型报刊亭	3

序号	点位编号	唯一码	行政区域	镇(街)	具体地址	样式	广告牌数量(块)
1605	BKT1605	0083	白云区	石井街	石槎路(路西)金碧花园门前北侧, 公交石槎路(金碧新城)总站北侧, 公交小坪南站南侧	新型报刊亭	3
1606	BKT1606	2747	白云区	白云湖街	大岗路(路东)云海大厦斜对面, 白云湖街禁毒主题公园对出	新型报刊亭	3
1607	BKT1607	0086	白云区	白云湖街	大冈街(路东)白云湖街禁毒主题公园公厕对出, 大自然水汇对面	新型报刊亭	3
1608	BKT1608	1072	白云区	金沙街	环洲二路(路西)沙凤置业大厦明日尚品对出	新型报刊亭	3
1609	BKT1609	0144	白云区	金沙街	环洲三路(路西)与横沙路交界西南角佳和购物广场北侧圣芭拉欧日韩流馆对出, 公交城西花园站北侧	新型报刊亭	3
1610	BKT1610	0013	白云区	金沙街	环洲一路(路南)地铁沙贝A1出口对出	新型报刊亭	3
1611	BKT1611	0014	白云区	金沙街	环洲三路(路西)与礼传二路交界南侧100米小区入口北侧, 公交环洲三路站南侧	新型报刊亭	3
1612	BKT1612	0015	白云区	金沙街	环洲三路(路西)金沙街新社区社区卫生服务站南侧	新型报刊亭	3
1613	BKT1613	1005	白云区	金沙街	礼传一街(路北)15号金沙洲新街市门前东侧	新型报刊亭	3
1614	BKT1614	1006	白云区	金沙街	彩缤中路(路西)金汇景海鲜酒楼门前, 金沙洲总站南边	新型报刊亭	3
1615	BKT1615	2517	白云区	同德街	西槎路(路东)与横滘大道交界东北角横滘牌坊北侧, 公交横滘站南侧	新型报刊亭	3
1616	BKT1616	0122	白云区	同德街	荔德路(路北)与西槎路交界, 台铃电动车对出	新型报刊亭	3
1617	BKT1617	2761	白云区	同德街	西槎路(路西)125号汉堡王门前, 公交鹅掌坦站①北侧	新型报刊亭	3
1618	BKT1618	0126	白云区	同德街	西槎路(路东)金康药房门前	新型报刊亭	3
1619	BKT1619	0128	白云区	同德街	西槎路(路东)公交鹅掌坦站②南侧, 地铁鹅掌坦站D出口	新型报刊亭	3
1620	BKT1620	0129	白云区	同德街	西槎路(路东)积德家具城北侧	新型报刊亭	3
1621	BKT1621	2535	白云区	同德街	西槎路(路西)637号有米茶餐厅门前, 公交棠溪村站南侧	新型报刊亭	3
1622	BKT1622	2408	白云区	同德街	西槎路(路西)百德广场对出, 公交鹅掌坦站①南侧	新型报刊亭	3
1623	BKT1623	0134	白云区	同德街	粤溪南路105号潮兴砂锅粥对面	新型报刊亭	3
1624	BKT1624	0135	白云区	同德街	西槎路(路西)明德街街口汇美西苑北侧, 城市便捷酒店对出	新型报刊亭	3
1625	BKT1625	0402	白云区	同德街	西槎路(路西)127号中国电信同德营业厅门前	新型报刊亭	3
1626	BKT1626	0138	白云区	同德街	西槎路(路西)白云雅苑门口南侧, 泽德花园粤德酒楼对面	新型报刊亭	3
1627	BKT1627	2013	白云区	同德街	横滘二路(路北)泽德花苑门前西侧, 公交横滘小区站东侧	新型报刊亭	3
1628	BKT1628	0142	白云区	同德街	西槎路(路西)中国银行门前, 利德门诊南面	新型报刊亭	3
1629	BKT1629	2015	白云区	同德街	同康路(路南)147号对出, 公交同康路东站西侧	新型报刊亭	3
1630	BKT1630	0247	白云区	同德街	德康路(路南)富骏大厦门前, 公交同德围站西侧(富贵园酒店对面)	新型报刊亭	3

序号	点位编号	唯一码	行政区域	镇 (街)	具体地址	样式	广告牌数量 (块)
1631	BKT1631	0089	白云区	松洲街	增槎路 (路东) 槎龙果品市场门前	新型报刊亭	3
1632	BKT1632	0091	白云区	松洲街	增槎路 (路南) 33-9号富力半岛南湖国旅对出	新型报刊亭	3
1633	BKT1633	0094	白云区	松洲街	增槎路 (路南) 富力半岛牌坊西侧人行天桥脚, 金广电小区门前东侧	新型报刊亭	3
1634	BKT1634	0095	白云区	松洲街	增槎路 (路北) 12号东侧螺涌海鲜酒楼牌坊西侧	新型报刊亭	3
1635	BKT1635	0399	白云区	松洲街	增槎路 (路北) 16号与螺涌村大街交界西北角新云硫酒店周六福珠宝门前	新型报刊亭	3
1636	BKT1636	0097	白云区	松洲街	增槎路 (路南) 罗冲围客运站东侧, 公交罗冲围客运站②西侧	新型报刊亭	3
1637	BKT1637	0098	白云区	松洲街	增槎路 (路东) 322号3档自编对出, 人行天桥北侧	新型报刊亭	3
1638	BKT1638	0099	白云区	松洲街	增槎路 (路西) 公交东旺市场站南侧	新型报刊亭	3
1639	BKT1639	0100	白云区	松洲街	增槎路 (路南) 51号金广电大厦环球学车对出	新型报刊亭	3
1640	BKT1640	0087	白云区	松洲街	增槎路 (路东) 与槎头仁德街交界东南角配电房门前	新型报刊亭	3
1641	BKT1641	1013	白云区	松洲街	松南路 (路南) 与松南一街交界西南角罗冲围汽车客运站行包快运中心门前	新型报刊亭	3
1642	BKT1642	0009	白云区	鹤龙街	黄边北路 (路北) 时代玫瑰园中国农业银行对出, 地铁黄边站D入口对面, 路牌西侧	新型报刊亭	3
1643	BKT1643	0370	白云区	嘉禾街	106国道 (路西) 望岗路33号, 成丰购物广场东门对出	新型报刊亭	3
1644	BKT1644	1001	白云区	黄石街	白云大道南 (路东) 与黄石东路交界东南角公交外语学院 (白云山西门) 站北侧 (与外语学院南路交界东南角)	新型报刊亭	3
1645	BKT1645	0002	白云区	黄石街	黄石北路 (路北) 花城实验学校西侧, 白云尚城东南门对出	新型报刊亭	3
1646	BKT1646	0003	白云区	黄石街	萧岗明珠北路 (路南) 方园西南门对面, 中国体育彩票对出	新型报刊亭	3
1647	BKT1647	2185	白云区	黄石街	白云大道北 (路西) 公交黄石东路口站2北侧	新型报刊亭	3
1648	BKT1648	0007	白云区	黄石街	白云大道南 (路西) 公交黄石东路口站北侧	新型报刊亭	3
1649	BKT1649	0386	白云区	黄石街	鹤龙一路与鹤联街交界东南角, 公交联和站北侧	新型报刊亭	3
1650	BKT1650	2314	白云区	黄石街	江景路 (路东) 78号广州市白云城市建设开发有限公司对出	新型报刊亭	3
1651	BKT1651	2644	白云区	新市街	机场路 (路西) 公交黄石路口站北侧 (白云区供电局门前西侧)	新型报刊亭	3
1652	BKT1652	0163	白云区	新市街	机场路 (路西) 1177号与新市新街交界西北角人行天桥底, 公交新市墟站②北侧	新型报刊亭	3
1653	BKT1653	0164	白云区	新市街	机场路 (路西) 1081号与新市西街交界西南角中国农业银行门口北侧	新型报刊亭	3
1654	BKT1654	5006	白云区	新市街	机场路 (路西) 1257号云都时尚商贸城以纯特卖场对出	新型报刊亭	3
1655	BKT1655	0175	白云区	新市街	机场路 (路西) 1149号门前麦当劳门前北侧, 真功夫南侧	新型报刊亭	3
1656	BKT1656	0177	白云区	云城街	机场路 (路东) 1276号新市墟站②北侧	新型报刊亭	3

序号	点位编号	唯一码	行政区域	镇(街)	具体地址	样式	广告牌数量(块)
1657	BKT1657	0166	白云区	云城街	机场路(路东)1160号天马堂纹身门前人行天桥底	新型报刊亭	3
1658	BKT1658	0169	白云区	云城街	机场路(路东)1302号广州农商银行门前,奥特莱斯手机城南侧(家乐福对面)	新型报刊亭	3
1659	BKT1659	2261	白云区	云城街	机场路(路东)1418号红地广场对出,公交新市墟站3南侧	新型报刊亭	3
1660	BKT1660	0167	白云区	云城街	机场路(路东)1316号交通执法北侧	新型报刊亭	3
1661	BKT1661	0165	白云区	新市街	机场路(路西)1111号干乐汇对出	新型报刊亭	3
1662	BKT1662	0285	白云区	新市街	黄石西路(路南)小坪牌坊西侧,公交小坪站西侧(十全十美国际装饰材料城斜对面)	新型报刊亭	3
1663	BKT1663	1016	白云区	新市街	汇侨路(路西)与汇侨二街交界西南角中国电信汇侨营销服务中心门前	新型报刊亭	3
1664	BKT1664	1060	白云区	云城街	机场路(路东)1630号北侧,方圆白云时光西南门北侧	新型报刊亭	3
1665	BKT1665	1021	白云区	新市街	汇侨中路(路南)大参林药店门前	新型报刊亭	3
1666	BKT1666	0159	白云区	云城街	齐富路与九石岭路交界东南角,齐湘缘对面	新型报刊亭	3
1667	BKT1667	0039	白云区	云城街	机场路(路东)与北金岭南街交界东北角麦德龙门前	新型报刊亭	3
1668	BKT1668	0102	白云区	棠景街	机场路(路西)与岗贝路交界西南角北门宾馆门前	新型报刊亭	3
1669	BKT1669	0005	白云区	棠景街	乐嘉路(路南)与和健二街交界东南角穗云苑公变房门前,公交乐嘉路站西侧	新型报刊亭	3
1670	BKT1670	2530	白云区	棠景街	岗贝路(路北)岗贝花园对面,鹏兴烟酒西侧	新型报刊亭	3
1671	BKT1671	0107	白云区	棠景街	三元里大道(路东)公交棠溪站南侧,人行天桥底	新型报刊亭	3
1672	BKT1672	0464	白云区	棠景街	乐嘉路(路南)与河涌北东大街交界东北角,乐嘉商业广场对面	新型报刊亭	3
1673	BKT1673	0110	白云区	棠景街	三元里大道(路东)与景泉路交界品味汤粉门前,公交沙涌站北侧(金来大厦对面南侧)	新型报刊亭	3
1674	BKT1674	0112	白云区	棠景街	三元里大道(路西)909-5号广笼记门前,公交棠下站北侧	新型报刊亭	3
1675	BKT1675	0113	白云区	棠景街	三元里大道(路西)799号柏樾酒店门前	新型报刊亭	3
1676	BKT1676	0114	白云区	棠景街	乐嘉路(路北)8号与和健二街交界东北角7-11便利店西侧	新型报刊亭	3
1677	BKT1677	0115	白云区	棠景街	三元里大道(路东)856-2号与棠景路交界东南角远景综合市场润和真功夫门前	新型报刊亭	3
1678	BKT1678	0116	白云区	棠景街	三元里大道(路东)844号吉兴大厦南侧,中国银行北侧,公交棠下站南侧	新型报刊亭	3
1679	BKT1679	0120	白云区	棠景街	三元里大道(路西)1137号北侧,公交三元里大道中站南侧	新型报刊亭	3
1680	BKT1680	2019	白云区	棠景街	机场路(路西)585号鹏景大厦中国联通对出,公交白云区政务中心站①北侧	新型报刊亭	3
1681	BKT1681	2005	白云区	三元里街	机场路(路西)公交机场路岗贝路口站②北侧(人行天桥脚北侧)	新型报刊亭	3
1682	BKT1682	2006	白云区	三元里街	机场路(路东)284号中国民生银行广州白云支行门前	新型报刊亭	3
1683	BKT1683	2665	白云区	三元里街	三元里大道(路北)78号广州市鸿昇国际皮料五金城东侧(三元里抗英纪念碑对面)	新型报刊亭	3

序号	点位编号	唯一码	行政区域	镇(街)	具体地址	样式	广告牌数量(块)
1684	BKT1684	3273	白云区	三元里街	机场路(路东)40号中国工商银行南侧机场路美宜佳超市门前	新型报刊亭	3
1685	BKT1685	0496	白云区	三元里街	机场路(路北)与飞鹅西路交界东北角,越丽国际对出	新型报刊亭	3
1686	BKT1686	2379	白云区	三元里街	机场路(路东)彭达大酒店肯德基门前,公交中医药大学站②南侧	新型报刊亭	3
1687	BKT1687	3116	白云区	三元里街	机场路(路西)中央海航酒店对出	新型报刊亭	3
1688	BKT1688	0528	白云区	三元里街	解放北路(路东)1356号广州白云世界皮具贸易中心门前北侧	新型报刊亭	3
1689	BKT1689	0052	白云区	三元里街	解放北路(路西)梓元岗皮具城斜坡路口北侧	新型报刊亭	3
1690	BKT1690	0053	白云区	三元里街	广园中路(路南)公交广园新村站东侧,人行天桥脚西侧	新型报刊亭	3
1691	BKT1691	2554	白云区	三元里街	解放北路(路西)亿森皮具城北侧,公交桂花岗站③北侧	新型报刊亭	3
1692	BKT1692	0025	白云区	三元里街	解放北路(路东)金桂园小区入口南侧广州白云世界皮具贸易中心厦门航空对出	新型报刊亭	3
1693	BKT1693	2637	白云区	三元里街	机场路(路东)公交云城南①站南侧	新型报刊亭	3
1694	BKT1694	3242	白云区	三元里街	解放北路(路东)1416号中国农业银行对出	新型报刊亭	3
1695	BKT1695	0064	白云区	三元里街	齐心路(路南)地铁白云公园站B出口对出	新型报刊亭	3
1696	BKT1696	0065	白云区	三元里街	三元里大道(路北)242号与世康大街交界东北角彼岸酒店对出,地铁三元里A2入口前	新型报刊亭	3
1697	BKT1697	2252	白云区	三元里街	解放北路(路东)广州白云世界皮具贸易中心南侧,桂花岗人行天桥北侧	新型报刊亭	3
1698	BKT1698	0076	白云区	三元里街	解放北路(路西)1339号与梓元岗路交界西北角人行天桥底圣嘉皮具商贸中心南侧	新型报刊亭	3
1699	BKT1699	0074	白云区	三元里街	解放北路(路西)广州中央海航酒店正门北侧,地工对出	新型报刊亭	3
1700	BKT1700	0011	白云区	三元里街	解放北路(路西)1317号东澳皮具城对出	新型报刊亭	3
1701	BKT1701	1010	白云区	三元里街	兴泰路(路北)43号环宇工艺门前(白云区市容环境卫生局对面)	新型报刊亭	3
1702	BKT1702	2017	白云区	三元里街	三元里大道(路北)地铁三元里站B入口前	新型报刊亭	3
1703	BKT1703	2512	白云区	三元里街	云城西路(路东)公交云城西路南站北侧	新型报刊亭	3
1704	BKT1704	0071	白云区	三元里街	机场路(路东)258号门前南侧,公交白云区政务中心站②南侧,中国南航集团客货代理有限公司广州营业部对出	新型报刊亭	3
1705	BKT1705	1011	白云区	三元里街	桂花路(路北)与金桂街交界东北角文佰兴超市商场门前	新型报刊亭	3
1706	BKT1706	0023	白云区	三元里街	广园中路(路南)44号对出人行天桥东侧,公交三元里古庙站西侧	新型报刊亭	3
1707	BKT1707	0069	白云区	三元里街	云城西路(路北)与齐心路交界西南角	新型报刊亭	3
1708	BKT1708	1100	白云区	三元里街	桂花路(路北)中国邮政,广州市越秀外国语学校(北校区)西侧(桂花岗小区对面)	新型报刊亭	3
1709	BKT1709	0067	白云区	三元里街	解放北路(路东)1388号广州白云世界皮具贸易中心工商银行门前	新型报刊亭	3

序号	点位编号	唯一码	行政区域	镇 (街)	具体地址	样式	广告牌数量 (块)
1710	BKT1710	0118	白云区	三元里街	云城南一路 (路南) 地铁飞翔公园站C入口对出	新型报刊亭	3
1711	BKT1711	2018	白云区	三元里街	云城东路 (路西) 万达广场沃尔玛星巴克对出, 公交云城东路云城南三路站北侧	新型报刊亭	3
1712	BKT1712	0049	白云区	三元里街	云城东路 (路西) 万达广场万达电影IMAX影院对出肯德基门前	新型报刊亭	3
1713	BKT1713	2790	白云区	永平街	东平中路 (路东) 22号广州农商银行南侧麦当劳对面	新型报刊亭	3
1714	BKT1714	1047	白云区	永平街	均禾大道 (路南) 东平汽车小镇对面	新型报刊亭	3
1715	BKT1715	2065	白云区	永平街	东平中路 (路西) 38号广东协和神学院门前北侧	新型报刊亭	3
1716	BKT1716	0184	白云区	永平街	百顺南路 (路南) 210号至善瑜伽小太阳舞蹈艺术旁, 中国福利彩票对出, 公交集贤苑教师新村站西侧	新型报刊亭	3
1717	BKT1717	0181	白云区	永平街	新顺路 (路北) 与集康街交界西南角, 新顺社区党群活服务中心对出, 培英中学运动场斜对面	新型报刊亭	3
1718	BKT1718	2021	白云区	永平街	同泰路 (路北) 铭润智慧广场乐优精品超市对出, 公交永泰路口站东侧	新型报刊亭	3
1719	BKT1719	0458	白云区	永平街	同泰路 (路北) 永泰地铁站B2出口, 永泰新村站东侧, 中国工商银行对出	新型报刊亭	3
1720	BKT1720	0149	白云区	同和街	广州大道北 (路西) 广东雄洲商业广场门前, 公交同和站①北侧	新型报刊亭	3
1721	BKT1721	0529	白云区	同和街	广州大道北 (路西) 公交东坑站北侧 (广州地税对面)	新型报刊亭	3
1722	BKT1722	2186	白云区	同和街	广州大道北 (路东) 公交东坑站北侧	新型报刊亭	3
1723	BKT1723	0154	白云区	同和街	广州大道北 (路东) 2192号, 中国农业银行南侧	新型报刊亭	3
1724	BKT1724	0155	白云区	同和街	广州大道北 (路东) 地铁同和站D入口前, 公交同和站南侧	新型报刊亭	3
1725	BKT1725	0156	白云区	同和街	广州大道北 (路东) 公交同和站3站北侧 (广东雄洲商业广场对面)	新型报刊亭	3
1726	BKT1726	2304	白云区	同和街	同泰路 (路北) 与云泰路交界东北角白云制药公交站西侧	新型报刊亭	3
1727	BKT1727	0158	白云区	京溪街	广州大道北 (路东) 南方医院急诊部对出, 公交南方医院总站北侧	新型报刊亭	3
1728	BKT1728	0147	白云区	同和街	广州大道北 (路东) 合一潮流城云吞世家对出	新型报刊亭	3
1729	BKT1729	0150	白云区	京溪街	广州大道北 (路东) 公交南方医院站①北侧	新型报刊亭	3
1730	BKT1730	0153	白云区	同和街	广州大道北 (路西) 国美电器对出, 公交南方医院站④南侧	新型报刊亭	3
1731	BKT1731	0151	白云区	同和街	广州大道北 (路东) 怡兴新村对出, 格力电器对出	新型报刊亭	3
1732	BKT1732	0020	白云区	京溪街	广州大道北 (路东) 1676号中国银行对出, 公交云景花园西门总站北侧	新型报刊亭	3
1733	BKT1733	0489	白云区	京溪街	广州大道北 (路西) 与京溪路交界西北角天州美食城南侧, 天州家居建材城北侧 (名创优品对面)	新型报刊亭	3
1734	BKT1734	2109	白云区	京溪街	广州大道北 (路东) 1618-101919酒直供门前	新型报刊亭	3
1735	BKT1735	0178	白云区	京溪街	广州大道北 (路东) 1622号与京溪交界, 名创优品对出	新型报刊亭	3

序号	点位编号	唯一码	行政区域	镇(街)	具体地址	样式	广告牌数量(块)
1736	BKT1736	2182	白云区	京溪街	京溪路(路北)家家旺购物广场斜对面	新型报刊亭	3
1737	BKT1737	0019	白云区	京溪街	广州大道北(路西)与京溪圣地南路交界佳润广场华润万家对出	新型报刊亭	3
1738	BKT1738	0037	白云区	京溪街	广州大道北(路东)梅花园商业广场对出, 公交梅花园站北侧	新型报刊亭	3
1739	BKT1739	0029	白云区	京溪街	广州大道北(路西)东方大药店对出, 公交南方医院站②南侧(南方医院对面)	新型报刊亭	3
1740	BKT1740	0036	白云区	京溪街	京溪路(路北)通品全鲜门前, 公交京溪路站西侧	新型报刊亭	3
1741	BKT1741	0033	白云区	京溪街	广州大道北(路东)南方医院正门南侧, 云景书城对出	新型报刊亭	3
1742	BKT1742	1008	白云区	京溪街	广州大道北(路东)京华停车场门前(广州军区广州总医院附属一五七医院对面)	新型报刊亭	3
1743	BKT1743	0455	白云区	京溪街	广州大道北(路西)佳润广场华为体验店门前	新型报刊亭	3
1744	BKT1744	0026	白云区	京溪街	广州大道北(路西)和江标阅口腔诊所门前, 京华酒店北侧	新型报刊亭	3
1745	BKT1745	4036	白云区	钟落潭镇	钟升东路(路西)与大塘路交界西南角公交钟落潭文化广场总站北侧(81中学对面)	新型报刊亭	3
1746	BKT1746	4037	白云区	钟落潭镇	钟升东路(路北)与广从路交界西北角金城保健中心门前, 天福超市门前	新型报刊亭	3
1747	BKT1747	0418	白云区	钟落潭镇	钟升横路(路西)2号清记汤粉世家门前北侧, 美宜佳对面	新型报刊亭	3
1748	BKT1748	7121	白云区	金沙街	金沙洲路(路西)公交金沙洲路②北侧, 书亦烧仙草对出	无人值守智能报刊亭-样式一	3
1749	BKT1749	6016	白云区	金沙街	金沙洲路(路东)与环洲三路交界, 三味坊食店对出, 农业银行北边	有人值守智能报刊亭	3
1750	BKT1750	7278	白云区	金沙街	环洲三路(路西)与横沙路交界西北角金永喜购物广场对出	无人值守智能报刊亭-样式一	3
1751	BKT1751	7036	白云区	同德街	富康路(路西)广州市六十五中学对面, 公交富康路站南侧	无人值守智能报刊亭-样式一	3
1752	BKT1752	6004	白云区	同德街	横滘二路(路北)公交同德围(泽德花苑)总站东侧	有人值守智能报刊亭	3
1753	BKT1753	7091	白云区	同德街	西槎路(路西)骐利广场蒙自源米线门前, 公交鹅掌坦站②北侧天桥北面	无人值守智能报刊亭-样式一	3
1754	BKT1754	7198	白云区	同德街	西槎路(路西)银宏典当北侧, 利德门诊北面, 公交横滘站北侧	无人值守智能报刊亭-样式一	3
1755	BKT1755	7201	白云区	同德街	西槎路(路东)地铁鹅掌坦站A出口对出, 公交鹅掌坦站北侧	无人值守智能报刊亭-样式一	3
1756	BKT1756	7197	白云区	松洲街	增槎路(路南)西场电器总汇北侧台铃电动车行门前	无人值守智能报刊亭-样式一	3
1757	BKT1757	7033	白云区	黄石街	机场路(路东)1826号与黄园路交界东南角华润万家门前	无人值守智能报刊亭-样式一	3
1758	BKT1758	7153	白云区	黄石街	白云大道南(路西)与黄石东路交界西南角公交外语学院(白云山西门)站北侧	无人值守智能报刊亭-样式一	3
1759	BKT1759	7273	白云区	云城街	机场路(路东)白云区第一人民医院门前南侧	无人值守智能报刊亭-样式一	3
1760	BKT1760	6005	白云区	新市街	机场路(路西)1287号百信广场对出	有人值守智能报刊亭	3
1761	BKT1761	7052	白云区	新市街	机场路(路西)1073号门前, 公交三元里大道口站北侧	无人值守智能报刊亭-样式一	3
1762	BKT1762	7003	白云区	棠景街	机场路(路西)白云区政务中心站南侧, 知青村对面	无人值守智能报刊亭-样式一	3



序号	点位编号	唯一码	行政区域	镇 (街)	具体地址	样式	广告牌数量 (块)
1763	BKT1763	7024	白云区	棠景街	三元里大道 (路西) 1421号对出, 公交三元里大道北站北侧, 广东省智慧青少年宫对出	无人值守智能报刊亭-样式一	3
1764	BKT1764	7035	白云区	棠景街	心谊路 (路东) 与乐陶街交界东北角合富置业门前, 公交乐陶街口站北侧	无人值守智能报刊亭-样式一	3
1765	BKT1765	7034	白云区	棠景街	三元里大道 (路东) 公交北站北侧, 麦当劳门前	无人值守智能报刊亭-样式一	3
1766	BKT1766	7089	白云区	棠景街	远景路 (路南) 96号广州市白云区棠景小学东侧	无人值守智能报刊亭-样式一	3
1767	BKT1767	7090	白云区	棠景街	三元里大道 (路西) 1263号华莱士对出, 公交棠溪站北侧	无人值守智能报刊亭-样式一	3
1768	BKT1768	7200	白云区	棠景街	三元里大道 (路西) 947号竹溪酒家对出	无人值守智能报刊亭-样式一	3
1769	BKT1769	7066	白云区	三元里街	广园中路 (路北) 广州南方电力集团中区建设有限公司门前西侧	无人值守智能报刊亭-样式一	3
1770	BKT1770	6027	白云区	三元里街	齐心路 (路北) 广州儿童公园正门对出西侧	有人值守智能报刊亭	3
1771	BKT1771	7070	白云区	三元里街	机场路 (路东) 282号广东省机场管理集团公司南侧, 公交机场路岗贝路口站①南侧	无人值守智能报刊亭-样式一	3
1772	BKT1772	6057	白云区	三元里街	三元里大道 (路西) 中港皮具城门前东侧公交桂花岗站①东侧	有人值守智能报刊亭	3
1773	BKT1773	7123	白云区	三元里街	三元里大道 (路北) 卜蜂莲花地下停车场入口西侧万客隆广场开关房对出	无人值守智能报刊亭-样式一	3
1774	BKT1774	6047	白云区	三元里街	齐心路 (路北) 地铁白云公园站C出口对出	有人值守智能报刊亭	3
1775	BKT1775	6035	白云区	三元里街	齐心路 (路南) 地铁白云公园站A入口对出	有人值守智能报刊亭	3
1776	BKT1776	6018	白云区	三元里街	三元里大道 (路西) 23号与祥元路交界东南角中国工商银行门前 (抗英纪念碑南侧)	有人值守智能报刊亭	3
1777	BKT1777	7025	白云区	景泰街	广园中路 (路南) 158号星辰商业中心集群车宝汽车服务连锁对出东侧	无人值守智能报刊亭-样式一	3
1778	BKT1778	7079	白云区	景泰街	广园中路 (路北) 联鸣商贸中心对出	无人值守智能报刊亭-样式一	3
1779	BKT1779	7119	白云区	景泰街	云城东路 (路东) 公交云城东路云城南二路站南侧	无人值守智能报刊亭-样式一	3
1780	BKT1780	7199	白云区	景泰街	大金钟路 (路西) 77-12号国药医药门前	无人值守智能报刊亭-样式一	3
1781	BKT1781	7216	白云区	景泰街	大金钟路 (路东) 公交柯子岭牌坊站北侧	无人值守智能报刊亭-样式一	3
1782	BKT1782	7267	白云区	景泰街	下塘西路 (路南) 公交雕塑公园站西侧	无人值守智能报刊亭-样式一	3
1783	BKT1783	7268	白云区	景泰街	大金钟路 (路西) 45号中国工商银行对出, 公交大金钟路站北侧	无人值守智能报刊亭-样式一	3
1784	BKT1784	7269	白云区	景泰街	白云大道南 (路西) 777号大钟空调对出	无人值守智能报刊亭-样式一	3
1785	BKT1785	7270	白云区	景泰街	广园中路 (路南) 216号对出家宜购超市 (原广园购物中心) 对出, 公交广园购物中心站②东侧	无人值守智能报刊亭-样式一	3
1786	BKT1786	7271	白云区	景泰街	广园中路 (路北) 207号门前河北大厦中国移动通信门前, 公交广园新村站①西侧	无人值守智能报刊亭-样式一	3
1787	BKT1787	7272	白云区	景泰街	白云大道南 (路西) 393号对出, 公交盈翠华庭站①北侧	无人值守智能报刊亭-样式一	3
1788	BKT1788	7333	白云区	京溪街	怡新路 (路南) 与广州大道北交界东北角, 地铁梅花园站B出口	无人值守智能报刊亭-样式一	3

序号	点位编号	唯一码	行政区域	镇 (街)	具体地址	样式	广告牌数量 (块)
1789	BKT1789	2811	白云区	京溪街	广州大道北 (路东) 1618-20门前对出	新型报刊亭	3
1790	BKT1790	7023	白云区	新市街	汇侨路 (路西) 弘达教育城利口福门前, 公交汇桥路站北侧	无人值守智能报刊亭-样式一	3
1791	BKT1791	0004	白云区	黄石街	白云大道北 (路东) 公交黄石东路口站①南侧, 人行天桥南侧	新型报刊亭	3
1792	BKT1792	0338	白云区	黄石街	白云大道北 (路东) 公交黄石东路口站1南侧, 人行天桥南侧	新型报刊亭	3
1793	BKT1793	5008	白云区	永平街	白云大道北(路西)广州鸿粤星驰对出,公交永泰广场站北侧	新型报刊亭	3
1794	BKT1794	0180	白云区	永平街	白云大道北 (路西) 公交永泰新村口站北侧	新型报刊亭	3
1795	BKT1795	0016	白云区	金沙街	金沙路 (路北) 翠林街151号黄振龙门前.公交金沙洲路站西侧	新型报刊亭	3
1796	BKT1796	2001	白云区	金沙街	环洲三路 (路东) 翠林街89号藏青刺青门前	新型报刊亭	3
1797	BKT1797	0136	白云区	同德街	西槎路 (路西) 鹅掌坦牌坊北侧, 中域电讯门前	新型报刊亭	3
1798	BKT1798	0139	白云区	同德街	西槎路 (路西) 419号广州市长乐园老年公寓对出, 长乐医院南侧, 公交同德乡站①北侧	新型报刊亭	3
1799	BKT1799	0140	白云区	同德街	西槎路 (路西) 骐丽广场艾哲门前, 公交鹅掌坦站②北侧天桥北面	新型报刊亭	3
1800	BKT1800	0143	白云区	同德街	粤溪南路 (路南) 54号广州市白云区同德街荔德社区门前	新型报刊亭	3
1801	BKT1801	0127	白云区	同德街	富康路 (路东) 公交同德围 (泽德花苑) 总站南侧	新型报刊亭	3
1802	BKT1802	0092	白云区	松洲街	增槎路 (路北) 50号英国皇冠汽车服务会所西侧	新型报刊亭	3
1803	BKT1803	4002	白云区	嘉禾街	106国道 (路西) 与尹边联兴路交界西南角永福购物广场对出, 广丰酒店南面	新型报刊亭	3
1804	BKT1804	4003	白云区	嘉禾街	106国道 (路西) 万和购物广场对出, 公交嘉禾站北侧	新型报刊亭	3
1805	BKT1805	4004	白云区	鹤龙街	106国道 (路西) 家家福购物广场对出, 嘉和酒店北侧, 公交鹤边站北侧	新型报刊亭	3
1806	BKT1806	4005	白云区	嘉禾街	106国道 (路西) 与百花岭北街交界西北角佳扬时装中心对出 (广州华安医疗门诊部对面)	新型报刊亭	3
1807	BKT1807	4007	白云区	鹤龙街	106国道 (路东) 嘉发家电厨具店北侧, 嘉禾农贸市场南面 (永福购物广场对面)	新型报刊亭	3
1808	BKT1808	4001	白云区	黄石街	黄石东路 (路北) 141号广州市白云区交通违法处罚点门前, 公交黄石路站西侧	新型报刊亭	3
1809	BKT1809	1004	白云区	黄石街	机场路 (路东) 1826号与黄园路交界东南角海王星星辰药房门前	新型报刊亭	3
1810	BKT1810	0001	白云区	黄石街	白云大道北 (路西) 53号开瑞汽车广州汕通黄石店对出, 公交黄石东路口站②北侧	新型报刊亭	3
1811	BKT1811	0162	白云区	云城街	机场路 (路东) 1242号新市名店城semir森马门前, 公交新市墟站①南侧	新型报刊亭	3
1812	BKT1812	0171	白云区	云城街	机场路 (路东) 与北金岭南街交界东北角麦德龙北侧	新型报刊亭	3
1813	BKT1813	1019	白云区	新市街	汇侨路 (路东) 与汇侨一街交界东南角穗龙宾馆门前	新型报刊亭	3
1814	BKT1814	0057	白云区	三元里街	云城西路 (路西) 公交云城西路云城南四路口站北侧	新型报刊亭	3

序号	点位编号	唯一码	行政区域	镇(街)	具体地址	样式	广告牌数量(块)
1815	BKT1815	0058	白云区	三元里街	松柏东街(路东)新绿色大药房北侧,中国建设银行南侧,公交云苑新村总站南侧(广园小学对面)	新型报刊亭	3
1816	BKT1816	0526	白云区	三元里街	松柏东街(路西)与松柏北街西南角,名战商行对出	新型报刊亭	3
1817	BKT1817	0040	白云区	景泰街	白云大道南(路西)公交柯子岭站南侧	新型报刊亭	3
1818	BKT1818	0041	白云区	景泰街	广园中路(路南)158号星晨商业中心广州天峰国际货物运输代理有限公司门前	新型报刊亭	3
1819	BKT1819	4031	白云区	永平街	白云大道北(路东)金腾宾馆德邦物流对出,公交永泰新村口站南侧	新型报刊亭	3
1820	BKT1820	4032	白云区	永平街	丛云路(路南)潮流街入口对出,公交元下田站北侧(广州市永平商贸综合广场对面)	新型报刊亭	3
1821	BKT1821	4033	白云区	永平街	同泰路(路南)与丛云路交界西南角汇香茶艺馆东面,公交永泰路口站东侧	新型报刊亭	3
1822	BKT1822	4034	白云区	永平街	白云大道北(路西)与解放庄路交界西北角	新型报刊亭	3
1823	BKT1823	2022	白云区	永平街	同泰路(路南)与白云大道北交界东南角地铁白云大道北站C2入口东侧	新型报刊亭	3
1824	BKT1824	2020	白云区	同和街	广州大道北(路东)富城商业广场田氏三栖减肥瘦身中心门前(同和街街道办事处对面)	新型报刊亭	3
1825	BKT1825	0038	白云区	京溪街	广州大道北(路东)李宁折扣店对出(京骏商业城对面)	新型报刊亭	3
1826	BKT1826	0031	白云区	京溪街	京溪路(路北)新明丰夹板门前,公交京溪路站西侧	新型报刊亭	3
1827	BKT1827	4008	白云区	江高镇	夏花三路(路南)家宜多东面安和堂药店对出(江村市场对面)	新型报刊亭	3
1828	BKT1828	4009	白云区	江高镇	江人一路(路西)公交江村墟站南侧,新兴陶瓷厨具店门前(江丰中英文幼儿园对面)	新型报刊亭	3
1829	BKT1829	4011	白云区	江高镇	神山大道西(路北)91号与神三珠水一路交界东北角神山中学门前西侧(公交神山总站对面)	新型报刊亭	3
1830	BKT1830	4013	白云区	江高镇	夏花三路(路北)与北胜街交界处嘉富购物广场美心西饼西面	新型报刊亭	3
1831	BKT1831	7385	白云区	石井街	石潭西路(路东)公交张村(石潭西路)站南侧(石井美食城对面)	无人值守智能报刊亭-样式一	3
1832	BKT1832	7383	白云区	金沙街	环洲三路(路东)与横沙路交界东南角金悦广场对面,公交城西花园站北侧	无人值守智能报刊亭-样式一	3
1833	BKT1833	7384	白云区	金沙街	环洲三路(路东)翠林街89号完美美容门前	无人值守智能报刊亭-样式一	3
1834	BKT1834	7346	白云区	同德街	西槎路(路东)中国工商银行上步支行门前	无人值守智能报刊亭-样式一	3
1835	BKT1835	7351	白云区	同德街	西槎路(路东)与横滘二马路交界东北角车田客家王门前	无人值守智能报刊亭-样式一	3
1836	BKT1836	7381	白云区	松洲街	西槎路(路南)阳光花园中国农业银行对出,公交阳光花园站西侧	无人值守智能报刊亭-样式一	3
1837	BKT1837	7386	白云区	松洲街	增槎路(路北)58号方洲装饰全屋家居定制对出	无人值守智能报刊亭-样式一	3
1838	BKT1838	7341	白云区	黄石街	白云大道南(路东)牙加达外国语高级中学南侧,白云山西门北侧	无人值守智能报刊亭-样式一	3
1839	BKT1839	7382	白云区	云城街	机场路(路东)1242号乔丹体育门前,公交新市墟站①南侧	无人值守智能报刊亭-样式一	3
1840	BKT1840	7347	白云区	棠景街	乐嘉路(路北)96号中国邮政门前,公交乐嘉路中站东侧	无人值守智能报刊亭-样式一	3

序号	点位编号	唯一码	行政区域	镇(街)	具体地址	样式	广告牌数量(块)
1841	BKT1841	7348	白云区	三元里街	机场路(路东)122号怡发国际化妆品采购中心北侧	无人值守智能报刊亭-样式一	3
1842	BKT1842	7350	白云区	三元里街	三元里大道(路北)佳豪国际皮革五金城西侧B103档鸿林五金皮具商行门前	无人值守智能报刊亭-样式一	3
1843	BKT1843	7372	白云区	三元里街	三元里大道(路北)公交北站东侧,高速公路天桥底	无人值守智能报刊亭-样式一	3
1844	BKT1844	7375	白云区	三元里街	三元里大道(路北)与广园西路交界西北角卜蜂莲花对出,地铁三元里站C1入口前	无人值守智能报刊亭-样式一	3
1845	BKT1845	7376	白云区	三元里街	三元里大道(路东)华鑫皮业对出(青海穆斯林饭店对面)	无人值守智能报刊亭-样式一	3
1846	BKT1846	7377	白云区	三元里街	松柏东街(路东)俊涛名酒名烟连锁门前	无人值守智能报刊亭-样式一	3
1847	BKT1847	7378	白云区	三元里街	机场路(路东)68号潮汕枝合菜馆对出南侧	无人值守智能报刊亭-样式一	3
1848	BKT1848	7380	白云区	三元里街	机场路(路东)16号广州中医药大学第一附属医院门诊楼门前北侧	无人值守智能报刊亭-样式一	3
1849	BKT1849	7396	白云区	三元里街	广园中路(路北)75号广州云浮万康石材经营部对出西侧	无人值守智能报刊亭-样式一	3
1850	BKT1850	7340	白云区	京溪街	广州大道北(路西)1299号广州金叶门前,中国邮政北侧,公交梅花园站北侧	无人值守智能报刊亭-样式一	3
1851	BKT1851	7344	白云区	京溪街	广州大道北(路东)摩登百货门前	无人值守智能报刊亭-样式一	3
1852	BKT1852	7345	白云区	京溪街	广州大道北(路东)公交一五七医院北侧	无人值守智能报刊亭-样式一	3
1853	BKT1853	7342	白云区	大源街	大源中路(路西)99号大源时代广场周六福对出	无人值守智能报刊亭-样式一	3
1854	BKT1854	7343	白云区	大源街	大源中路(路东)大源商业广场对出,公交友好医院站南侧	无人值守智能报刊亭-样式一	3
1855	BKT1855	7371	白云区	太和镇	太和北路(路东)太和文化广场对出,公交太营路口站南侧	无人值守智能报刊亭-样式一	3
1856	BKT1856	0022	白云区	京溪街	广州大道北(路西)与京溪路交界西北角天州美食城南侧.天州家居建材城北侧(新世纪大药房对面)	新型报刊亭	3
1857	BKT1857	0024	白云区	京溪街	广州大道北(路东)君华·香柏广场销售中心门前,公交一五七医院站南侧	新型报刊亭	3
1858	BKT1858	0027	白云区	京溪街	广州大道北(路西)中国移动通信门前,圣地大酒店北侧	新型报刊亭	3
1859	BKT1859	0133	白云区	同德街	西槎路(路西)同德商业广场北侧周记如轩砂锅粥门前南侧,公交鹅掌坦站④南侧	新型报刊亭	3
1860	BKT1860	0157	白云区	同和街	同泰路(路北)与榕树兴路交界东北角白云山化学药创新中心对出(财富渔港斜对面)	新型报刊亭	3
1861	BKT1861	0168	白云区	云城街	机场路(路东)1362号与齐富路交界东南角齐富商贸大厦以纯对出,公交新市墟站站④北侧	新型报刊亭	3
1862	BKT1862	1003	白云区	黄石街	黄石西路(路北)马务广场东侧,马务牌坊西侧,公交马务站东侧	新型报刊亭	3
1863	BKT1863	1020	白云区	云城街	机场路(路东)黄石家私广场前,公交黄石路口②站北侧	新型报刊亭	3
1864	BKT1864	2002	白云区	京溪街	广州大道北(路西)大家乐童装城北侧,毛家饭店南侧	新型报刊亭	3
1865	BKT1865	7139	黄埔区	大沙街	大沙地东(路北)333号旧黄埔区人民政府大楼门口东侧,广州黄埔惠民村镇银行斜对面	无人值守智能报刊亭-样式一	3
1866		7143	黄埔区	大沙街	大沙西路(路北)291号门前,地铁大沙地C站入口西侧	无人值守智能报刊亭-样式一	3

序号	点位编号	唯一码	行政区域	镇(街)	具体地址	样式	广告牌数量(块)
1867	BKT1867	7144	黄埔区	大沙街	大沙地东路(路北)37号杰夫森西侧, 公交大沙西站西侧	无人值守智能报刊亭-样式一	3
1868	BKT1868	7173	黄埔区	大沙街	港湾路(路北)与港湾西四街交界西北角广州医科大学附属第五医院门诊部对出, 公交港湾市场站东侧	无人值守智能报刊亭-样式一	3
1869	BKT1869	7185	黄埔区	大沙街	丰乐北路(路西)150号中国税务对面	无人值守智能报刊亭-样式一	3
1870	BKT1870	7142	黄埔区	黄埔街	大沙地东路(路北)251号世龙世家对出	无人值守智能报刊亭-样式一	3
1871	BKT1871	7172	黄埔区	黄埔街	大沙西路(路南)地铁大沙地西站A入口前	无人值守智能报刊亭-样式一	3
1872	BKT1872	7174	黄埔区	黄埔街	黄埔东路(路南)68号黄浦公园西北门西侧, 广州农商银行对面	无人值守智能报刊亭-样式一	3
1873	BKT1873	7175	黄埔区	黄埔街	大沙地东路(路南)6号与港湾路交界东南角裕港大厦对出	无人值守智能报刊亭-样式一	3
1874	BKT1874	7177	黄埔区	黄埔街	丰乐中路(路东)广州市黄埔区青少年宫对出, 公交丰乐路站南侧	无人值守智能报刊亭-样式一	3
1875	BKT1875	7178	黄埔区	黄埔街	丰乐南路(路东)惠润广场停车场出入口南侧, 广发银行北侧	无人值守智能报刊亭-样式一	3
1876	BKT1876	7179	黄埔区	黄埔街	黄埔东路与港湾路交界东北角, 街心公园对出, 东城国际停车场出入口东侧	无人值守智能报刊亭-样式一	3
1877	BKT1877	7180	黄埔区	黄埔街	港湾路(路东)286号对出, 港湾中学对面	无人值守智能报刊亭-样式一	3
1878	BKT1878	7181	黄埔区	黄埔街	荔香路(路东)116号广州农商银行门前	无人值守智能报刊亭-样式一	3
1879	BKT1879	7186	黄埔区	黄埔街	港湾路(路西)51号对出, 中交港湾国际对面	无人值守智能报刊亭-样式一	3
1880	BKT1880	7141	黄埔区	文冲街	大沙东路(路北)肯德基对出, 公交文冲市场站东侧	无人值守智能报刊亭-样式一	3
1881	BKT1881	7140	黄埔区	文冲街	大沙地东(路南)与石化路交界西南角巴黎天使对出, 地铁文冲站A路口前(沃尔玛对面)	无人值守智能报刊亭-样式一	3
1882	BKT1882	7145	黄埔区	穗东街	黄埔东路(路南)庙头牌坊西侧50米, 越秀万力星悦峯对面	无人值守智能报刊亭-样式一	3
1883	BKT1883	7146	黄埔区	南岗街	黄埔大道东路(路北)公交塘头站东侧, 科尔酒店对出	无人值守智能报刊亭-样式一	3
1884	BKT1884	7147	黄埔区	南岗街	黄埔大道东(路北)领好广场大地影院对出, 人行天桥西侧	无人值守智能报刊亭-样式一	3
1885	BKT1885	7182	黄埔区	夏港街	沙湾五街(路西)与青年路145号交界西北角东兴堂大药房门前	无人值守智能报刊亭-样式一	3
1886	BKT1886	7184	黄埔区	夏港街	友谊路(路西)公交友谊路站北侧, 广州开发区第一小学围墙对出	无人值守智能报刊亭-样式一	3
1887	BKT1887	1113	番禺区	大石街	浦华路(路北)公交南浦三桥南站西侧	新型报刊亭	3
1888	BKT1888	3003	番禺区	大石街	迎宾路(路西)202号广州永佳丰田汽车销售服务有限公司对出, 渔民新村总店对面	新型报刊亭	3
1889	BKT1889	0513	番禺区	大石街	浦华路(路北)公交浦华路站西侧	新型报刊亭	3
1890	BKT1890	3014	番禺区	桥南街	福景路(路北)1027号菜篮子门前东侧(郎陶居对面)	新型报刊亭	3
1891	BKT1891	2249	番禺区	桥南街	桥南路(路东)3号振发五金店对出南侧	新型报刊亭	3
1892	BKT1892	3009	番禺区	桥南街	南华路(路北)56号千色彩虹门前华景新城大门东侧	新型报刊亭	3

序号	点位编号	唯一码	行政区域	镇(街)	具体地址	样式	广告牌数量(块)
1893	BKT1893	3010	番禺区	桥南街	南华路(路北)144号刘记点心门前,海伦堡大门西侧	新型报刊亭	3
1894	BKT1894	0360	番禺区	桥南街	德信路(路东)115号与汇景大道交界东北角中国工商银行门前,德宝花园大门北侧	新型报刊亭	3
1895	BKT1895	3012	番禺区	桥南街	福德路(路南)奥园广场南门停车场入口西侧,南区公园对面	新型报刊亭	3
1896	BKT1896	3013	番禺区	桥南街	桥南路(路东)公交农校职中北侧,广州尚匠肌肤管理中心斜对面	新型报刊亭	3
1897	BKT1897	1038	番禺区	桥南街	福德路(路北)奥园广场对出五支旗杆西侧	新型报刊亭	3
1898	BKT1898	0188	番禺区	桥南街	德信路(路东)361号奥园养生广场对出	新型报刊亭	3
1899	BKT1899	3032	番禺区	桥南街	德信路(路西)番禺中心医院对面	新型报刊亭	3
1900	BKT1900	3005	番禺区	洛浦街	碧桂路(路西)地铁南浦站C入口东侧(骏福宾馆黄鳍世家对面)	新型报刊亭	3
1901	BKT1901	3006	番禺区	洛浦街	洛浦路(路东)公交上漵站南侧,上漵牌坊北侧	新型报刊亭	3
1902	BKT1902	2206	番禺区	钟村	福翠路(路南)公交珑翠花园站西侧	新型报刊亭	3
1903	BKT1903	3050	番禺区	钟村	市广路(路北)公交金山谷站西侧	新型报刊亭	3
1904	BKT1904	3039	番禺区	钟村	福翠路(路北)番禺钟村敬老院门前西侧,公交钟村敬老院西侧	新型报刊亭	3
1905	BKT1905	3027	番禺区	市桥街	东环路(路北)168号伟明玻璃对出,珍宝艺术酒店对面	新型报刊亭	3
1906	BKT1906	3028	番禺区	市桥街	光明北路(路西)地铁市桥站A入口对出	新型报刊亭	3
1907	BKT1907	3046	番禺区	市桥街	德胜路(路东)76号与万丰路交界处(广州市番禺区疾病预防控制中心斜对面)	新型报刊亭	3
1908	BKT1908	3025	番禺区	市桥街	捷进中路(路南)13号来福园60铺康盛福馆对出(富园大门口)	新型报刊亭	3
1909	BKT1909	3020	番禺区	市桥街	平康路(路北)18号隆基大厦门前,公交交通大厦站西侧	新型报刊亭	3
1910	BKT1910	3023	番禺区	市桥街	光明北路(路西)211号与富华西路交界西北角四季堂门前	新型报刊亭	3
1911	BKT1911	2187	番禺区	市桥街	繁华路(路北)66号广州市番禺区粮食局门前西面围墙前(SK-丝恺创意沙龙对面)	新型报刊亭	3
1912	BKT1912	0047	番禺区	市桥街	西堤路(路西)与清河西路交界西北角广东仲元中学出口北侧(西堤路34号对面)	新型报刊亭	3
1913	BKT1913	3038	番禺区	石碁镇	康体路(路西)公交地铁海傍站北侧,亚运城广场对面	新型报刊亭	3
1914	BKT1914	1017	番禺区	石楼镇	石清公路(路东)公交山海湾站北侧	新型报刊亭	3
1915	BKT1915	2026	番禺区	石楼镇	石清公路(路东)公交广铁一中(亚运城小学)南侧	新型报刊亭	3
1916	BKT1916	2025	番禺区	石楼镇	亚运南路(路北)公交亚运城综合体育馆站东侧	新型报刊亭	3
1917	BKT1917	3042	番禺区	石楼镇	铁中路(路北)17号百果园东侧,广州市铁一中学对面	新型报刊亭	3
1918	BKT1918	3017	番禺区	石楼镇	亚运南路与南星路交界西北角,广州美之航贸易有限公司对出	新型报刊亭	3
1919	BKT1919	3041	番禺区	石楼镇	兴亚三路(路南)亚运城国际商业街B区对出,公交运动员国际区站西侧	新型报刊亭	3

序号	点位编号	唯一码	行政区域	镇 (街)	具体地址	样式	广告牌数量 (块)
1920	BKT1920	3019	番禺区	石楼镇	兴亚大道 (路东) 公交国际区站南侧	新型报刊亭	3
1921	BKT1921	2283	番禺区	东环街	光明北路 (路东) 新光城对出, 彩晴轩对面	新型报刊亭	3
1922	BKT1922	2028	番禺区	东环街	东环路 (路北) 206号碧桂园星钻西侧, 港信金汇对面	新型报刊亭	3
1923	BKT1923	0592	番禺区	大龙街	亚运大道 (路南) 190号对出, 信业尚誉西侧	新型报刊亭	3
1924	BKT1924	2521	番禺区	大龙街	傍雁路 (路东) 龙湖金地天峯对面, 公交番禺汽车客运站北侧	新型报刊亭	3
1925	BKT1925	2297	番禺区	大龙街	亚运大道 (路南) 源海金海御苑对出	新型报刊亭	3
1926	BKT1926	3031	番禺区	大龙街	傍雁路 (路东) 东湖洲花园东湖阁一号楼南侧	新型报刊亭	3
1927	BKT1927	2453	番禺区	大龙街	傍雁路 (路东) 东湖洲小学门前北侧	新型报刊亭	3
1928	BKT1928	3287	增城区	荔城街	富强路与隶园中路5号交界东北角	新型报刊亭	3
1929	BKT1929	3288	增城区	荔城街	荔乡路 (路西) 公交中海广场西站南侧	新型报刊亭	3
1930	BKT1930	3296	增城区	荔城街	光明西路与西园路交界, 广州供电局增城城郊供电所	新型报刊亭	3
1931	BKT1931	3285	增城区	荔城街	荔乡路 (路西) 公交中海广场西站北侧	新型报刊亭	3
1932	BKT1932	3294	增城区	荔城街	园圃路6号西园派出所对面	新型报刊亭	3
1933	BKT1933	3291	增城区	荔城街	桂绿路 (路北) 6号挂绿广场停车场东侧	新型报刊亭	3
1934	BKT1934	2743	增城区	荔城街	菜园中路 (路东) 与富民路交界东北角 (菜园路中国邮政对出)	新型报刊亭	3
1935	BKT1935	3289	增城区	增江街	增江大道中78号荔城社区卫生服务中心对出	新型报刊亭	3
1936	BKT1936	3297	增城区	荔城街	荔城大道林场路口, 公交林场站西侧	新型报刊亭	3
1937	BKT1937	3290	增城区	荔城街	园圃路 (路东) 1-1号与健生路交界东北角荔城镇保健院门前左侧	新型报刊亭	3
1938	BKT1938	3286	增城区	增江街	光明东路 (路南) 10号大参林新特效药服务中心对出, 公交人民医院站东侧	新型报刊亭	3
1939	BKT1939	3295	增城区	增江街	光明东路 (路南) 6号益荔康信对出	新型报刊亭	3
1940	BKT1940	3293	增城区	荔城街	富和路38号 (路北) 与隶园路交界东南角八核网咖西侧	新型报刊亭	3
1941	BKT1941	3281	增城区	荔城街	城丰路 (路南) 与沙园路交界西南角中国移动北侧	新型报刊亭	3
1942	BKT1942	3292	增城区	荔城街	夏街大道52北侧	新型报刊亭	3
合计							5827

13.6 候车亭户外广告点位信息统计表

序号	点位编号	行政区域	镇 (街)	具体地址	行向	样式	大灯箱 (个)	小灯箱 (个) (站名标识牌背面灯箱)	广告牌数量 (块)
1	HCT1	越秀区	大通路	省中医二沙分院站	东	三大一小	3	1	7
2	HCT2	越秀区	东风路	东风东路 (陵园西路口) 站1	东	两大一小	2	1	5
3	HCT3	越秀区	东风路	东风东路 (陵园西路口) 站2	东	三大两小	3	2	8
4	HCT4	越秀区	东风路	东风中路站	东	三大两小	3	2	8
5	HCT5	越秀区	东风路	东峻广场站1	东	三大两小	3	2	8
6	HCT6	越秀区	东风路	东峻广场站2	东	三大两小	3	2	8
7	HCT7	越秀区	东风路	广东大厦站1	东	三大两小	3	2	8
8	HCT8	越秀区	东风路	广东大厦站2	东	智能公交候车亭 (三大两小)	3	2	8
9	HCT9	越秀区	东风路	广医站1.2	东	三大两小	3	2	8
10	HCT10	越秀区	东风路	广医站3	东	三大两小	3	2	8
11	HCT11	越秀区	东风路	锦城花园 (四五八医院) 站1	东	三大两小	3	2	8
12	HCT12	越秀区	东风路	锦城花园 (四五八医院) 站2	东	三大两小	3	2	8
13	HCT13	越秀区	东风路	市八医院 (肝病医院) 站	东	三大两小	3	2	8
14	HCT14	越秀区	东风路	东风东路 (广东工大) 站1	东	一大一小	1	1	3
15	HCT15	越秀区	东风路	东风东路 (广东工大) 站2	东	两大一小	2	1	5
16	HCT16	越秀区	东风路	东风东路 (广东工大) 站3	东	三大两小	3	2	8
17	HCT17	越秀区	东风路	正骨医院站1	东	三大两小	3	2	8
18	HCT18	越秀区	东风路	正骨医院站2	东	三大一小	3	1	7
19	HCT19	越秀区	东风路	执信路站1	东	三大两小	3	2	8
20	HCT20	越秀区	东风路	执信路站2	东	三大两小	3	2	8
21	HCT21	越秀区	东风路	中山纪念堂 (市总工会) 站3	东	三大两小	3	2	8
22	HCT22	越秀区	东湖西路	东湖新村站	东	两大两小	2	2	6
23	HCT23	越秀区	东华东路	东华东路站	东	三大两小	3	2	8
24	HCT24	越秀区	东华西路	三角市站	东	一大一小	1	1	3
25	HCT25	越秀区	法政路	法政路站	东	一大一小	1	1	3
26	HCT26	越秀区	光塔路	光塔路站	东	一大一小	1	1	3
27	HCT27	越秀区	光塔路	光塔路总站	总站	一大一小	1	1	3
28	HCT28	越秀区	广卫路	广卫路总站1	总站	两大	2	0	4



序号	点位编号	行政区域	镇(街)	具体地址	行向	样式	大灯箱(个)	小灯箱(个) (站名标识牌背面灯箱)	广告牌数量(块)
29	HCT29	越秀区	广卫路	广卫路总站2	总站	一大一小	1	1	3
30	HCT30	越秀区	广卫路	广卫路总站7	总站	一大一小	1	1	3
31	HCT31	越秀区	恒福路	恒福路站	东	一大一小	1	1	3
32	HCT32	越秀区	恒福路	横枝岗路口(广医肿瘤医院)站	东	两大一小	2	1	5
33	HCT33	越秀区	恒福路	横枝岗路口(广医肿瘤医院)站	西	三大两小	3	2	8
34	HCT34	越秀区	恒福路	横枝岗站	东	两大一小	2	1	5
35	HCT35	越秀区	恒福路	省银行医院站2	东	三大两小	3	2	8
36	HCT36	越秀区	环市路	草暖公园站	东	两大两小	2	2	6
37	HCT37	越秀区	环市路	电视塔站1	东	三大两小	3	2	8
38	HCT38	越秀区	环市路	电视塔站2	东	三大两小	3	2	8
39	HCT39	越秀区	环市路	动物园南门站1	东	两大一小	2	1	5
40	HCT40	越秀区	环市路	动物园南门站2	东	智能公交候车亭(三大两小)	3	2	8
41	HCT41	越秀区	环市路	广东工大(地铁区庄站)1	东	两大一小	2	1	5
42	HCT42	越秀区	环市路	广东工大(地铁区庄站)2	东	两大两小	2	2	6
43	HCT43	越秀区	东风路	和平新村站3	东	两大一小	2	1	5
44	HCT44	越秀区	环市路	花园酒店站1	东	三大两小	3	2	8
45	HCT45	越秀区	环市路	花园酒店站2	东	两大两小	2	2	6
46	HCT46	越秀区	环市路	花园酒店站3	东	两大两小	2	2	6
47	HCT47	越秀区	环市路	花园酒店站4	东	两大两小	2	2	6
48	HCT48	越秀区	环市路	天河立交站1	东	两大两小	2	2	6
49	HCT49	越秀区	环市路	天河立交站2	东	三大两小	3	2	8
50	HCT50	越秀区	环市路	小北站1	东	三大两小	3	2	8
51	HCT51	越秀区	环市路	小北站2	东	两大两小	2	2	6
52	HCT52	越秀区	麓苑路	广州血液中心站	东	两大一小	2	1	5
53	HCT53	越秀区	寺右新马路	五羊邨总站1.2	总站	两大两小	2	2	6
54	HCT54	越秀区	寺右新马路	珠江宾馆站	东	三大一小	3	1	7
55	HCT55	越秀区	泰康路	泰康路站	东	两大两小	2	2	6
56	HCT56	越秀区	淘金东路	太和岗路口站	东	两大一小	2	1	5
57	HCT57	越秀区	淘金东路	淘金东路站	东	两大一小	2	1	5
58	HCT58	越秀区	烟雨路	星海音乐厅站	东	一大一小	1	1	3

序号	点位编号	行政区域	镇(街)	具体地址	行向	样式	大灯箱(个)	小灯箱(个) (站名标识牌背面灯箱)	广告牌数量(块)
59	HCT59	越秀区	沿江路	爱群大厦站	东	三大两小	3	2	8
60	HCT60	越秀区	沿江路	大沙头(海港城)站	东	三大两小	3	2	8
61	HCT61	越秀区	沿江路	大沙头游船码头站	东	三大两小	3	2	8
62	HCT62	越秀区	沿江路	东堤站	东	三大两小	3	2	8
63	HCT63	越秀区	沿江路	靖海路口站	东	三大两小	3	2	8
64	HCT64	越秀区	沿江路	南方大厦站2	东	三大两小	3	2	8
65	HCT65	越秀区	沿江路	文德南站	东	三大两小	3	2	8
66	HCT66	越秀区	沿江路	天字码头站	东	两大一小	2	1	5
67	HCT67	越秀区	一德路	海珠广场(一德东)站	东	两大一小	2	1	5
68	HCT68	越秀区	一德路	一德西站	东	三大两小	3	2	8
69	HCT69	越秀区	一德路	一德西总站	总站	三大两小	3	2	8
70	HCT70	越秀区	应元路	三元宫站	东	一大一小	1	1	3
71	HCT71	越秀区	应元路	应元路站	东	两大一小	2	1	5
72	HCT72	越秀区	永福路	西坑(益民服装城)站	东	三大一小	3	1	7
73	HCT73	越秀区	中山路	东山口站2	东	两大一小	2	1	5
74	HCT74	越秀区	中山路	大东门(中山三路)站2	东	三大一小	3	1	7
75	HCT75	越秀区	中山路	东山口站1	东	三大两小	3	2	8
76	HCT76	越秀区	中山路	烈士陵园站1.2	东	三大两小	3	2	8
77	HCT77	越秀区	中山路	梅花村站1	东	三大两小	3	2	8
78	HCT78	越秀区	中山路	农讲所站1	东	两大一小	2	1	5
79	HCT79	越秀区	中山路	农讲所站2	东	两大一小	2	1	5
80	HCT80	越秀区	中山路	农林东站	东	三大两小	3	2	8
81	HCT81	越秀区	中山路	省人民医院站2	东	三大两小	3	2	8
82	HCT82	越秀区	中山路	西门口(中山六路)站	东	三大两小	3	2	8
83	HCT83	越秀区	中山路	杨箕村站1.2	东	三大两小	3	2	8
84	HCT84	越秀区	中山路	中山五路站1	东	两大一小	2	1	5
85	HCT85	越秀区	中山路	中山医站1	东	三大两小	3	2	8
86	HCT86	越秀区	中山路	中山医站2	东	智能公交候车亭(三大两小)	3	2	8
87	HCT87	越秀区	百灵路	市一医院站	西	两大一小	2	1	5
88	HCT88	越秀区	长堤大马路	长堤(民间金融街)站	西	一大一小	1	1	3

序号	点位编号	行政区域	镇(街)	具体地址	行向	样式	大灯箱(个)	小灯箱(个) (站名标识牌背面灯箱)	广告牌数量(块)
89	HCT89	越秀区	大沙头路	大沙头(海港城)站	西	三大两小	3	2	8
90	HCT90	越秀区	大沙头路	大沙头游船码头站1	西	两大一小	2	1	5
91	HCT91	越秀区	大沙头路	大沙头游船码头站2	西	两大一小	2	1	5
92	HCT92	越秀区	大通路	二沙东(传祺公园)站	西	三大两小	3	2	8
93	HCT93	越秀区	大通路	二沙东(传祺公园)站	东	三大两小	3	2	8
94	HCT94	越秀区	大通路	二沙西站	西	两大一小	2	1	5
95	HCT95	越秀区	大通路	星海音乐厅(省中医二沙分院)站	西	两大一小	2	1	5
96	HCT96	越秀区	大新路	大新路站	西	一大一小	1	1	3
97	HCT97	越秀区	东堤二马路	东堤站	西	一大一小	1	1	3
98	HCT98	越秀区	东风路	东风东路(陵园西路口)站2	西	两大一小	2	1	5
99	HCT99	越秀区	东风路	东风中路站1	西	三大两小	3	2	8
100	HCT100	越秀区	东风路	东风中路站2	西	一大一小	1	1	3
101	HCT101	越秀区	东风路	东峻广场站1	西	一大一小	1	1	3
102	HCT102	越秀区	东风路	东峻广场站2	西	三大两小	3	2	8
103	HCT103	越秀区	东风路	广医站1	西	一大一小	1	1	3
104	HCT104	越秀区	东风路	广医站2	西	三大两小	3	2	8
105	HCT105	越秀区	东风路	广医站3	西	一大一小	1	1	3
106	HCT106	越秀区	东风路	锦城花园(四五八医院)站1	西	三大两小	3	2	8
107	HCT107	越秀区	东风路	锦城花园(四五八医院)站2	西	三大两小	3	2	8
108	HCT108	越秀区	东风路	东风东路(广东工大)站1	西	两大一小	2	1	5
109	HCT109	越秀区	东风路	东风东路(广东工大)站2	西	两大一小	2	1	5
110	HCT110	越秀区	东风路	东风东路(广东工大)站3	西	三大两小	3	2	8
111	HCT111	越秀区	东风路	越秀桥站1	西	三大两小	3	2	8
112	HCT112	越秀区	东风路	越秀桥站2	西	三大两小	3	2	8
113	HCT113	越秀区	东风路	正骨医院站1.2	西	三大两小	3	2	8
114	HCT114	越秀区	东风路	执信路站	西	三大两小	3	2	8
115	HCT115	越秀区	东风路	中山纪念堂(市总工会)站2	西	三大两小	3	2	8
116	HCT116	越秀区	东华东路	东华东路站	西	一大一小	1	1	3
117	HCT117	越秀区	东华西路	东华西路站	西	一大一小	1	1	3
118	HCT118	越秀区	东华西路	三角市站	西	三大两小	3	2	8

序号	点位编号	行政区域	镇(街)	具体地址	行向	样式	大灯箱(个)	小灯箱(个) (站名标识牌背面灯箱)	广告牌数量(块)
119	HCT119	越秀区	广卫路	广卫路总站12	总站	三大两小	3	2	8
120	HCT120	越秀区	广卫路	广卫路总站4	总站	一大	1	0	2
121	HCT121	越秀区	广卫路	广卫路总站8	总站	一大一小	1	1	3
122	HCT122	越秀区	广卫路	广卫路总站9	总站	两大两小	2	2	6
123	HCT123	越秀区	合群一路	新河浦路站	西	1大2小	1	2	4
124	HCT124	越秀区	恒福路	恒福路站	西	两大一小	2	1	5
125	HCT125	越秀区	恒福路	横枝岗站	西	三大两小	3	2	8
126	HCT126	越秀区	恒福路	省第二中医院站	西	两大一小	2	1	5
127	HCT127	越秀区	恒福路	省银行医院站	西	两大一小	2	1	5
128	HCT128	越秀区	环市路	白云宾馆站1	西	三大两小	3	2	8
129	HCT129	越秀区	环市路	白云宾馆站2	西	两大一小	2	1	5
130	HCT130	越秀区	环市路	白云宾馆站3	西	一大一小	1	1	3
131	HCT131	越秀区	环市路	白云宾馆站4	西	两大两小	2	2	6
132	HCT132	越秀区	环市路	电视塔站1	西	三大两小	3	2	8
133	HCT133	越秀区	环市路	电视塔站2	西	三大两小	3	2	8
134	HCT134	越秀区	环市路	动物园南门站1	西	两大两小	2	2	6
135	HCT135	越秀区	环市路	动物园南门站2	西	一大一小	1	1	3
136	HCT136	越秀区	环市路	广东电视台站1	西	三大一小	3	1	7
137	HCT137	越秀区	环市路	广东电视台站2	西	两大两小、一大一小	3	3	9
138	HCT138	越秀区	环市路	广东工大(地铁区庄站)1	西	三大两小	3	2	8
139	HCT139	越秀区	环市路	广东工大(地铁区庄站)2	西	两大两小	2	2	6
140	HCT140	越秀区	环市路	区庄立交西站	西	三大两小	3	2	8
141	HCT141	越秀区	环市路	天河立交站1.2	西	两大两小、一大一小	3	3	9
142	HCT142	越秀区	环市路	小北站1	西	三大两小	3	2	8
143	HCT143	越秀区	环市路	小北站2	西	三大两小	3	2	8
144	HCT144	越秀区	环市路	越秀公园北门站1	西	三大两小	3	2	8
145	HCT145	越秀区	环市路	越秀公园北门站2	西	三大两小	3	2	8
146	HCT146	越秀区	惠福路	惠福西站	西	两大一小	2	1	5
147	HCT147	越秀区	流花路	解放北路口站	西	三大两小	3	2	8
148	HCT148	越秀区	寺右新马路	长城大厦站	西	两大两小	2	2	6

序号	点位编号	行政区域	镇(街)	具体地址	行向	样式	大灯箱(个)	小灯箱(个) (站名标识牌背面灯箱)	广告牌数量(块)
149	HCT149	越秀区	文明路	中山图书馆站2	西	一大一小	1	1	3
150	HCT150	越秀区	应元路	三元宫站	西	一大一小	1	1	3
151	HCT151	越秀区	应元路	应元路站	西	两大一小	2	1	5
152	HCT152	越秀区	永胜上沙	东湖新村站	西	三大两小	3	2	8
153	HCT153	越秀区	越华路	越华路站2	西	两大一小	2	1	5
154	HCT154	越秀区	中山路	大东门(中山三路)站1.2	西	三大两小	3	2	8
155	HCT155	越秀区	中山路	东山口站	西	两大两小	2	2	6
156	HCT156	越秀区	中山路	烈士陵园站1.2	西	两大两小	2	2	6
157	HCT157	越秀区	中山路	梅花村站1.2	西	三大两小	3	2	8
158	HCT158	越秀区	中山路	农讲所站1	西	两大一小	2	1	5
159	HCT159	越秀区	中山路	农讲所站2	西	一大一小	1	1	3
160	HCT160	越秀区	中山路	农林东站1	西	三大两小	3	2	8
161	HCT161	越秀区	中山路	农林东站2	西	三大两小	3	2	8
162	HCT162	越秀区	中山路	西门口(中山六路)站	西	两大一小	2	1	5
163	HCT163	越秀区	中山路	杨箕村站1	西	两大两小	2	2	6
164	HCT164	越秀区	中山路	中山五路站	西	两大两小	2	2	6
165	HCT165	越秀区	中山路	中山医站2	西	三大两小	3	2	8
166	HCT166	越秀区	珠光路	珠光路站	西	两大一小	2	1	5
167	HCT167	越秀区	白云路	白云路东站2	南	三大两小	3	2	8
168	HCT168	越秀区	白云路	白云路站1	南	两大一小	2	1	5
169	HCT169	越秀区	白云路	白云路站3	南	两大一小	2	1	5
170	HCT170	越秀区	北京路	南关站	南	两大一小	2	1	5
171	HCT171	越秀区	仓边路	仓边路站1	南	一大一小	1	1	3
172	HCT172	越秀区	仓边路	仓边路站2	南	一大一小	1	1	3
173	HCT173	越秀区	达道路	达道路站	南	一大一小	1	1	3
174	HCT174	越秀区	大沙头三马路	星之光电器城站	南	1大2小	1	2	4
175	HCT175	越秀区	德政中路	德政中路站	南	一大一小	1	1	3
176	HCT176	越秀区	东川路	东川路站	南	一大一小	1	1	3
177	HCT177	越秀区	东湖路	东湖路站	南	两大两小	2	2	6
178	HCT178	越秀区	东华北路	东山口(东华北路)站1	南	一大一小	1	1	3

序号	点位编号	行政区域	镇(街)	具体地址	行向	样式	大灯箱(个)	小灯箱(个) (站名标识牌背面灯箱)	广告牌数量(块)
179	HCT179	越秀区	东华南路	东华南路站	南	两大一小	2	1	5
180	HCT180	越秀区	东华南路	江湾桥脚站1	南	三大一小	3	1	7
181	HCT181	越秀区	东华南路	江湾桥脚站2	南	三大两小	3	2	8
182	HCT182	越秀区	华乐路	华乐大厦站	南	两大一小	2	1	5
183	HCT183	越秀区	吉祥路	公园前站	南	两大两小	2	2	6
184	HCT184	越秀区	吉祥路	吉祥路站	南	两大一小	2	1	5
185	HCT185	越秀区	建设六马路	建设六马路站	南	两大一小	2	1	5
186	HCT186	越秀区	较场西路	较场西路站	南	三大两小	3	2	8
187	HCT187	越秀区	教育路	教育南路站	南	一大一小	1	1	3
188	HCT188	越秀区	解放路	桂花岗站1	南	三大一小	3	1	7
189	HCT189	越秀区	解放路	桂花岗站2	南	三大两小	3	2	8
190	HCT190	越秀区	解放路	解放北路(应元路口)站	南	三大两小	3	2	8
191	HCT191	越秀区	解放路	解放北路(南越王博物馆)站	南	三大两小	3	2	8
192	HCT192	越秀区	解放路	解放南路(沿江路口)站	南	三大两小	3	2	8
193	HCT193	越秀区	解放路	解放南路站1	南	两大一小	2	1	5
194	HCT194	越秀区	解放路	解放南路站2	南	三大两小	3	2	8
195	HCT195	越秀区	解放路	解放中路站1	南	两大两小	2	2	6
196	HCT196	越秀区	解放路	解放中路站3	南	两大一小	2	1	5
197	HCT197	越秀区	解放路	迎宾馆站1	南	三大两小	3	2	8
198	HCT198	越秀区	解放路	迎宾馆站2	南	三大两小	3	2	8
199	HCT199	越秀区	解放路	越秀公园站1	南	三大一小	3	1	7
200	HCT200	越秀区	解放路	越秀公园站2	北	一大一小	1	1	3
201	HCT201	越秀区	解放路	越秀公园站2	南	三大两小	3	2	8
202	HCT202	越秀区	解放路	越秀公园站3	北	两大一小	2	1	5
203	HCT203	越秀区	解放路	越秀公园站3	南	三大两小	3	2	8
204	HCT204	越秀区	解放路	越秀公园站1	北	两大一小	2	1	5
205	HCT205	越秀区	麓湖路	白云仙馆站	南	一大一小	1	1	3
206	HCT206	越秀区	农林下路	农林下路(广药附属一院)站1.2	南	两大两小	2	2	6
207	HCT207	越秀区	农林下路	犀牛路口站2	南	三大两小	3	2	8
208	HCT208	越秀区	盘福路	盘福路站1	南	两大一小	2	1	5

序号	点位编号	行政区域	镇(街)	具体地址	行向	样式	大灯箱(个)	小灯箱(个) (站名标识牌背面灯箱)	广告牌数量(块)
209	HCT209	越秀区	盘福路	盘福路站2	南	1大2小	1	2	4
210	HCT210	越秀区	侨光东路	海珠广场(侨光东)站	南	两大两小、一大一小	3	3	9
211	HCT211	越秀区	人民路	广州军区总医院站	南	三大两小	3	2	8
212	HCT212	越秀区	人民路	流花公园站	南	三大一小	3	1	7
213	HCT213	越秀区	水荫路	水荫路站	南	三大两小	3	2	8
214	HCT214	越秀区	淘金路	淘金北路站	南	两大两小	2	2	6
215	HCT215	越秀区	文德路	文德路站1	南	两大两小	2	2	6
216	HCT216	越秀区	文德路	文德路站2	南	三大两小	3	2	8
217	HCT217	越秀区	下塘西路	雕塑公园站	南	三大一小	3	1	7
218	HCT218	越秀区	下塘西路	老干大学站	南	两大一小	2	1	5
219	HCT219	越秀区	下塘西路	童心北站	南	两大两小	2	2	6
220	HCT220	越秀区	下塘西路	童心南(广东老年大学)站	南	一大一小	1	1	3
221	HCT221	越秀区	下塘西路	下塘西路站	南	两大一小	2	1	5
222	HCT222	越秀区	先烈路	动物园站2	南	三大两小	3	2	8
223	HCT223	越秀区	先烈路	黄花岗站1	南	三大两小	3	2	8
224	HCT224	越秀区	先烈路	黄花岗站2	南	三大两小	3	2	8
225	HCT225	越秀区	先烈路	沙河大街站3	南	三大一小	3	1	7
226	HCT226	越秀区	先烈路	市八医院(肝病医院)站	南	三大一小	3	1	7
227	HCT227	越秀区	先烈路	先烈南路站1	南	三大两小	3	2	8
228	HCT228	越秀区	先烈路	先烈南路站2	南	三大两小	3	2	8
229	HCT229	越秀区	先烈路	动物园站1	南	两大一小	2	1	5
230	HCT230	越秀区	小北路	小北花圈站2	南	三大两小	3	2	8
231	HCT231	越秀区	永福路	西坑站	南	三大一小	3	1	7
232	HCT232	越秀区	越秀路	大东门(越秀北路)站	南	三大两小	3	2	8
233	HCT233	越秀区	越秀路	越秀北路站	南	两大两小	2	2	6
234	HCT234	越秀区	越秀路	越秀南路站1	南	一大一小	1	1	3
235	HCT235	越秀区	越秀路	越秀南路站2	南	一大一小	1	1	3
236	HCT236	越秀区	越秀路	越秀中路(鲁迅纪念馆)站	南	两大两小	2	2	6
237	HCT237	越秀区	白云路	白云路站	北	三大两小	3	2	8
238	HCT238	越秀区	仓边路	仓边路站1	北	两大一小	2	1	5

序号	点位编号	行政区域	镇(街)	具体地址	行向	样式	大灯箱(个)	小灯箱(个) (站名标识牌背面灯箱)	广告牌数量(块)
239	HCT239	越秀区	仓边路	仓边路站2	北	一大一小	1	1	3
240	HCT240	越秀区	达道路	达道路站	北	三大两小	3	2	8
241	HCT241	越秀区	大沙头三马路	星之光电器城站	北	两大一小	2	1	5
242	HCT242	越秀区	东湖路	东湖路站	北	两大一小	2	1	5
243	HCT243	越秀区	东华北路	东山口(东华北路)站	北	两大一小	2	1	5
244	HCT244	越秀区	东华南路	东华南路站	北	一大一小	1	1	3
245	HCT245	越秀区	横枝岗路	市胸科医院站	北	一大一小	1	1	3
246	HCT246	越秀区	吉祥路	公园前站	北	两大两小	2	2	6
247	HCT247	越秀区	建设六马路	建设六马路站	北	一大一小	1	1	3
248	HCT248	越秀区	较场西路	较场西路站	北	一大一小	1	1	3
249	HCT249	越秀区	解放路	桂花岗站	北	三大两小	3	2	8
250	HCT250	越秀区	解放路	解放北路(应元路口)站	北	两大一小	2	1	5
251	HCT251	越秀区	解放路	解放南路站1	北	两大两小	2	2	6
252	HCT252	越秀区	解放路	解放南路站2	北	一大一小	1	1	3
253	HCT253	越秀区	解放路	解放中路站1	北	三大两小	3	2	8
254	HCT254	越秀区	解放路	迎宾馆站1	北	一大一小	1	1	3
255	HCT255	越秀区	解放路	迎宾馆站2	北	两大两小	2	2	6
256	HCT256	越秀区	陵园西路	陵园西路站	北	两大两小	2	2	6
257	HCT257	越秀区	麓湖路	白云仙馆站	北	两大一小	2	1	5
258	HCT258	越秀区	农林下路	农林下路(广药附属一院)站1	北	两大两小	2	2	6
259	HCT259	越秀区	农林下路	农林下路(广药附属一院)站2	北	两大一小	2	1	5
260	HCT260	越秀区	盘福路	盘福路站	北	一大一小	1	1	3
261	HCT261	越秀区	起义路	起义路站	北	两大两小	2	2	6
262	HCT262	越秀区	侨光西路	海珠广场(侨光西)站1	北	两大两小	2	2	6
263	HCT263	越秀区	侨光西路	海珠广场(侨光西)站2	北	两大两小	2	2	6
264	HCT264	越秀区	侨光西路	海珠广场(侨光西)站3	北	三大两小	3	2	8
265	HCT265	越秀区	人民路	流花公园站	北	两大两小	2	2	6
266	HCT266	越秀区	人民路	人民北路站1	北	一大一小	1	1	3
267	HCT267	越秀区	人民路	人民北路站2	北	三大两小	3	2	8
268	HCT268	越秀区	人民路	人民中路站	北	三大两小	3	2	8



序号	点位编号	行政区域	镇(街)	具体地址	行向	样式	大灯箱(个)	小灯箱(个) (站名标识牌背面灯箱)	广告牌数量(块)
269	HCT269	越秀区	人民路	上九东站2	北	一大一小	1	1	3
270	HCT270	越秀区	诗书路	诗书路站	北	一大一小	1	1	3
271	HCT271	越秀区	水荫路	水荫横路口站	北	一大一小	1	1	3
272	HCT272	越秀区	水荫路	水荫路站1	北	两大一小	2	1	5
273	HCT273	越秀区	水荫路	水荫路南站	北	三大一小	3	1	7
274	HCT274	越秀区	淘金路	淘金北路站	北	一大一小	1	1	3
275	HCT275	越秀区	文德路	文德路站1	北	三大两小	3	2	8
276	HCT276	越秀区	下塘西路	雕塑公园站1	北	两大一小	2	1	5
277	HCT277	越秀区	下塘西路	雕塑公园站2	北	三大两小	3	2	8
278	HCT278	越秀区	下塘西路	老干大学站	北	三大两小	3	2	8
279	HCT279	越秀区	下塘西路	童心北站	北	三大两小	3	2	8
280	HCT280	越秀区	下塘西路	童心南(广东老年大学)站	北	三大一小	3	1	7
281	HCT281	越秀区	下塘西路	下塘西路站	北	两大一小	2	1	5
282	HCT282	越秀区	先烈路	动物园站1	北	三大两小	3	2	8
283	HCT283	越秀区	先烈路	动物园站2	北	三大两小	3	2	8
284	HCT284	越秀区	先烈路	黄花岗站2	北	两大两小	2	2	6
285	HCT285	越秀区	先烈路	先烈南路站	北	三大两小	3	2	8
286	HCT286	越秀区	越秀路	越秀北路站	北	一大一小	1	1	3
287	HCT287	越秀区	越秀北路	越秀桥(越秀北路)站	北	一大一小	1	1	3
288	HCT288	越秀区	越秀路	越秀中路(鲁迅纪念馆)站	北	两大一小	2	1	5
289	HCT289	越秀区	执信路	执信中学站	北	两大两小	2	2	6
290	HCT290	越秀区	东华东路	东山(龟岗)总站	总站(215路)	一大一小	1	1	3
291	HCT291	越秀区	靖海路	广医一院(靖海路)总站1	总站(58路)	一大一小	1	1	3
292	HCT292	越秀区	梅东路	动物园南门总站	总站	3个两大一小	6	3	15
293	HCT293	越秀区	署前路	东山(署前路)总站	总站	两大一小	2	1	5
294	HCT294	越秀区	先烈路	动物园总站	总站	2个一大一小、2个两大一小	6	4	16
295	HCT295	越秀区	沿江路	大沙头总站	总站	两大两小	2	2	6
296	HCT296	越秀区	东风路	肿瘤医院站	西	三大两小、两大一小	5	3	13
297	HCT297	越秀区	白云路	白云路东站	南	三大两小	3	2	8
298	HCT298	越秀区	白云路	白云路总站1	总站	一大一小	1	1	3

序号	点位编号	行政区域	镇(街)	具体地址	行向	样式	大灯箱(个)	小灯箱(个) (站名标识牌背面灯箱)	广告牌数量(块)
299	HCT299	越秀区	白云路	白云路总站2	总站	一大一小	1	1	3
300	HCT300	越秀区	白云路	白云路总站3	总站	一大一小	1	1	3
301	HCT301	越秀区	白云路	白云路总站4	总站	一大一小	1	1	3
302	HCT302	越秀区	东华北路	东山(东华北路)总站	总站	两大一小	2	1	5
303	HCT303	越秀区	东华南路	东华南路(江湾桥脚)总站	总站	两大一小	2	1	5
304	HCT304	越秀区	广仁路	广仁路总站	总站(B4路)	一大一小	1	1	3
305	HCT305	越秀区	解放路	解放中路站2	南	一大一小	1	1	3
306	HCT306	越秀区	麓湖路	麓湖公园(艺博院)站	南	三大一小	3	1	7
307	HCT307	越秀区	麓湖路	麓湖公园(艺博院)站	北	一大一小	1	1	3
308	HCT308	越秀区	农林下路	东山总站	总站	两大一小	2	1	5
309	HCT309	越秀区	人民路	西门口(人民北路)站1	北	两大一小	2	1	5
310	HCT310	越秀区	人民路	西门口(人民北路)站2	北	三大两小	3	2	8
311	HCT311	越秀区	文德路	文德路总站1	总站(42路)	三大两小	3	2	8
312	HCT312	越秀区	文德路	文德路总站2	总站(35路)	一大一小	1	1	3
313	HCT313	越秀区	先烈路	东山广场总站	南	两大一小	2	1	5
314	HCT314	越秀区	站前路	站前路站	南	两大一小	2	1	5
315	HCT315	越秀区	白云路	白云路东站1.2	北	两大两小	2	2	6
316	HCT316	越秀区	东华北路	东门口总站	北	三大两小	3	2	8
317	HCT317	越秀区	解放路	解放北路(应元路口)总站	北	一大一小	1	1	3
318	HCT318	越秀区	人民路	人民北路(站南路口)2	北	两大一小	2	1	5
319	HCT319	越秀区	水荫路	水荫路总站	北	一大一小	1	1	3
320	HCT320	越秀区	先烈路	动物园总站2	总站(84)	一大一小	1	1	3
321	HCT321	越秀区	越秀路	越秀南路站	北	两大一小	2	1	5
322	HCT322	越秀区	站前路	站前路站2	北	两大两小	2	2	6
323	HCT323	越秀区	北较场横马路	北较场横路站	南	两大一小	2	1	5
324	HCT324	越秀区	机场路	中央酒店站	南	一大一小	1	1	3
325	HCT325	越秀区	水荫二横路	广州大道中路口站	北	两大两小	2	2	6
326	HCT326	越秀区	水荫南路	广州大道中路口站	南	一大一小	1	1	3
327	HCT327	越秀区	建设大马路	建设大马路站	南	两大一小	2	1	5
328	HCT328	越秀区	建设横马路	建设横马路站	东	一大一小	1	1	3

序号	点位编号	行政区域	镇(街)	具体地址	行向	样式	大灯箱(个)	小灯箱(个) (站名标识牌背面灯箱)	广告牌数量(块)
329	HCT329	海珠区	宝业路	宝业路口站	东	三大一小	3	1	7
330	HCT330	海珠区	宝业路	宝业路站	东	一大一小	1	1	3
331	HCT331	海珠区	滨江路	广州塔码头站	东	两大两小	2	2	6
332	HCT332	海珠区	滨江路	滨江东路站	东	三大两小	3	2	8
333	HCT333	海珠区	滨江路	滨江西路站	东	一大一小	1	1	3
334	HCT334	海珠区	滨江路	草芳围站	东	两大两小、一大一小	3	3	9
335	HCT335	海珠区	滨江路	广州大桥底站	东	两大两小	2	2	6
336	HCT336	海珠区	滨江路	海珠桥底站	东	三大两小	3	2	8
337	HCT337	海珠区	滨江路	海幢码头站	东	一大一小	1	1	3
338	HCT338	海珠区	滨江路	石涌口站	东	两大两小	2	2	6
339	HCT339	海珠区	滨江路	中大北门西站	东	三大两小	3	2	8
340	HCT340	海珠区	滨江路	中大北门西站	西	三大一小	3	1	7
341	HCT341	海珠区	滨江路	中大北门站	东	三大两小	3	2	8
342	HCT342	海珠区	滨江路	珠江广场站	东	三大两小	3	2	8
343	HCT343	海珠区	滨江路	珠江泳场站	东	两大两小	2	2	6
344	HCT344	海珠区	昌岗路	昌岗西路站	东	三大两小	3	2	8
345	HCT345	海珠区	昌岗路	广医二院站1	东	两大两小	2	2	6
346	HCT346	海珠区	昌岗路	广医二院站2	东	一大一小	1	1	3
347	HCT347	海珠区	昌岗路	橡胶新村站1	东	三大一小	3	1	7
348	HCT348	海珠区	昌岗路	橡胶新村站2	东	三大两小	3	2	8
349	HCT349	海珠区	昌岗路	信和广场(昌岗中路)站1	东	两大一小	2	1	5
350	HCT350	海珠区	昌岗路	信和广场(昌岗中路)站2	东	三大两小	3	2	8
351	HCT351	海珠区	海联路	海联路总站	总站	两大两小	2	2	6
352	HCT352	海珠区	海联路	海联路总站2	总站	两大一小	2	1	5
353	HCT353	海珠区	海联路	海联中路站	东	一大一小	1	1	3
354	HCT354	海珠区	华景大道	土华村站	东	一大一小	1	1	3
355	HCT355	海珠区	江南西路	江南西路站	东	三大两小	3	2	8
356	HCT356	海珠区	江南西路	江南新村(骨伤科医院)站	东	一大一小	1	1	3
357	HCT357	海珠区	江湾路	江湾桥南站2	北	两大一小	2	1	5
358	HCT358	海珠区	江晓路	江晓路(晓港湾)站	东	一大一小	1	1	3

序号	点位编号	行政区域	镇(街)	具体地址	行向	样式	大灯箱(个)	小灯箱(个) (站名标识牌背面灯箱)	广告牌数量(块)
359	HCT359	海珠区	江晓路	晓港湾总站1	总站	两大两小	2	2	6
360	HCT360	海珠区	金菊路	广州大桥南站	东	三大两小	3	2	8
361	HCT361	海珠区	金沙路	金沙路站	东	一大一小	1	1	3
362	HCT362	海珠区	南洲北路	南洲北路站	东	一大一小	1	1	3
363	HCT363	海珠区	南洲路	大沙村东站	东	两大一小	2	1	5
364	HCT364	海珠区	南洲路	海珠客运站1	东	三大两小	3	2	8
365	HCT365	海珠区	南洲路	海珠客运站2	东	三大两小	3	2	8
366	HCT366	海珠区	南洲路	海珠客运站总站	总站	三大两小	3	2	8
367	HCT367	海珠区	南洲路	后滘村站	东	两大一小	2	1	5
368	HCT368	海珠区	南洲路	沥滘站	东	两大一小	2	1	5
369	HCT369	海珠区	南洲路	南洲名苑(瑞宝花园)站2	东	两大一小	2	1	5
370	HCT370	海珠区	南洲路	三滘村站	东	两大一小	2	1	5
371	HCT371	海珠区	琶洲大道东	琶洲大道东(保利广场·香格里拉酒店)站	东	三大两小	3	2	8
372	HCT372	海珠区	前进路	基立村站	东	三大两小	3	2	8
373	HCT373	海珠区	前进路	云桂村站	东	三大两小	3	2	8
374	HCT374	海珠区	石榴岗路	石榴岗路西(中西医结合医院)站	北	两大一小	2	1	5
375	HCT375	海珠区	同福路	市红会医院站1	东	一大一小	1	1	3
376	HCT376	海珠区	新港路	黄埔村站	东	两大一小	2	1	5
377	HCT377	海珠区	新港路	新港东路东站	东	两大一小	2	1	5
378	HCT378	海珠区	新港路	新洲前站	东	两大一小	2	1	5
379	HCT379	海珠区	新港路	杨青村站	东	两大一小	2	1	5
380	HCT380	海珠区	新港路	赤岗路口站1	东	三大两小	3	2	8
381	HCT381	海珠区	新港路	赤岗路口站2	东	三大两小	3	2	8
382	HCT382	海珠区	新港路	赤岗路口站3	东	三大一小	3	1	7
383	HCT383	海珠区	新港路	赤岗站	东	两大两小	2	2	6
384	HCT384	海珠区	新港路	广交会展馆站	东	三大两小	3	2	8
385	HCT385	海珠区	新港路	康乐村站2	东	三大两小	3	2	8
386	HCT386	海珠区	新港路	鹭江站1	东	三大两小	3	2	8
387	HCT387	海珠区	新港路	鹭江站2	东	三大两小	3	2	8
388	HCT388	海珠区	新港路	鹭江站3	东	两大两小	2	2	6

序号	点位编号	行政区域	镇(街)	具体地址	行向	样式	大灯箱(个)	小灯箱(个) (站名标识牌背面灯箱)	广告牌数量(块)
389	HCT389	海珠区	新港路	磨碟沙站	东	三大两小	3	2	8
390	HCT390	海珠区	新港路	琶洲村站	东	三大两小	3	2	8
391	HCT391	海珠区	新港路	琶洲大桥南站1	东	三大两小	3	2	8
392	HCT392	海珠区	新港路	琶洲站1	东	三大两小	3	2	8
393	HCT393	海珠区	新港路	省荣军医院(荣校)站1	东	三大两小	3	2	8
394	HCT394	海珠区	新港路	省荣军医院(荣校)站2	东	三大两小	3	2	8
395	HCT395	海珠区	新港路	怡乐村站1	东	三大两小	3	2	8
396	HCT396	海珠区	新港路	怡乐村站2	东	两大一小	2	1	5
397	HCT397	海珠区	新港路	珠影(地铁客村站)1	东	三大两小	3	2	8
398	HCT398	海珠区	新港路	珠影(地铁客村站)2	东	两大两小、一大一小	3	3	9
399	HCT399	海珠区	新港路	中山大学站1	东	两大一小	2	1	5
400	HCT400	海珠区	新滘东路	赤沙牌坊站	东	三大两小	3	2	8
401	HCT401	海珠区	新滘东路	新滘东路东站	东	三大两小	3	2	8
402	HCT402	海珠区	新滘东路	新滘东路中站	东	两大一小	2	1	5
403	HCT403	海珠区	新滘东路	新滘中路(龙潭)站	东	三大两小	3	2	8
404	HCT404	海珠区	新滘南路	广州大道南路口站	东	一大一小	1	1	3
405	HCT405	海珠区	新滘南路	聚德西路口站	东	三大一小	3	1	7
406	HCT406	海珠区	新滘南路	龙潭村牌坊站	东	三大两小	3	2	8
407	HCT407	海珠区	新滘西路	东晓南路口站	东	两大一小	2	1	5
408	HCT408	海珠区	新滘西路	上涌果树公园站	东	两大一小	2	1	5
409	HCT409	海珠区	新滘西路	石溪站	东	三大一小	3	1	7
410	HCT410	海珠区	新滘西路	新滘西路(瑞宝村)站	东	一大一小	1	1	3
411	HCT411	海珠区	新滘西路	新滘西路西站	东	三大一小	3	1	7
412	HCT412	海珠区	燕子岗路	辛庄站	东	两大两小	2	2	6
413	HCT413	海珠区	艺洲路	赤岗塔站	东	三大两小	3	2	8
414	HCT414	海珠区	艺洲路	新鸿花园站	东	三大两小	3	2	8
415	HCT415	海珠区	艺洲路	艺洲路东站	东	两大一小	2	1	5
416	HCT416	海珠区	逸景路	天雄布市站	东	两大一小	2	1	5
417	HCT417	海珠区	逸景路	逸景路西站	东	两大一小	2	1	5
418	HCT418	海珠区	逸景路	逸景路站	东	一大一小	1	1	3

序号	点位编号	行政区域	镇(街)	具体地址	行向	样式	大灯箱(个)	小灯箱(个) (站名标识牌背面灯箱)	广告牌数量(块)
419	HCT419	海珠区	盈丰路	盈丰路站	东	一大一小	1	1	3
420	HCT420	海珠区	阅江中路	会展中心码头站	东	两大一小	2	1	5
421	HCT421	海珠区	阅江中路	阅江中路东站	东	两大一小	2	1	5
422	HCT422	海珠区	纸厂路	广纸路站	东	一大一小	1	1	3
423	HCT423	海珠区	仲恺路	怡安花园朗晴居(素社)站	东	一大一小	1	1	3
424	HCT424	海珠区	新港路	琶洲站3	东	三大一小	3	1	7
425	HCT425	海珠区	宝业路	宝业路口站	西	一大一小	1	1	3
426	HCT426	海珠区	宝业路	宝业路站	西	三大两小	3	2	8
427	HCT427	海珠区	宝业路	工业大道口站	西	三大两小	3	2	8
428	HCT428	海珠区	滨江路	广州塔码头站	西	两大两小	2	2	6
429	HCT429	海珠区	滨江路	大元帅府站	西	两大两小、一大一小	3	3	9
430	HCT430	海珠区	滨江路	广州大桥底站	西	三大两小	3	2	8
431	HCT431	海珠区	滨江路	海珠桥底站	西	三大两小	3	2	8
432	HCT432	海珠区	滨江路	海幢码头站	西	两大两小、一大一小	3	3	9
433	HCT433	海珠区	滨江路	塱口码头(一劳大旧址)站	西	两大两小	2	2	6
434	HCT434	海珠区	滨江路	石涌口站	西	两大两小、一大一小	3	3	9
435	HCT435	海珠区	滨江路	中大北门站	西	三大两小	3	2	8
436	HCT436	海珠区	滨江路	珠江广场站	西	三大两小	3	2	8
437	HCT437	海珠区	滨江路	珠江泳场站	西	两大两小	2	2	6
438	HCT438	海珠区	昌岗路	昌岗西路站	西	三大两小	3	2	8
439	HCT439	海珠区	昌岗路	广医二院站1	西	三大两小	3	2	8
440	HCT440	海珠区	昌岗路	广医二院站2	西	三大两小	3	2	8
441	HCT441	海珠区	昌岗路	橡胶新村站	西	三大两小	3	2	8
442	HCT442	海珠区	昌岗路	信和广场(昌岗中路)站1	西	三大一小	3	1	7
443	HCT443	海珠区	赤沙路	赤沙路西站	西	两大一小	2	1	5
444	HCT444	海珠区	华景大道	土华村站	西	一大一小	1	1	3
445	HCT445	海珠区	江南西路	江南西路站	西	两大一小	2	1	5
446	HCT446	海珠区	江南西路	江南新村(骨伤科医院)站	西	两大一小	2	1	5
447	HCT447	海珠区	江泰路	江泰路站	西	一大一小	1	1	3
448	HCT448	海珠区	江湾路	基立下道站1	西	三大一小	3	1	7

序号	点位编号	行政区域	镇(街)	具体地址	行向	样式	大灯箱(个)	小灯箱(个) (站名标识牌背面灯箱)	广告牌数量(块)
449	HCT449	海珠区	江湾路	基立下道站2	西	两大一小	2	1	5
450	HCT450	海珠区	江怡路	江怡路站	西	一大一小	1	1	3
451	HCT451	海珠区	金菊路	广州大桥南站	西	三大两小	3	2	8
452	HCT452	海珠区	金沙路	金沙路站	西	三大两小	3	2	8
453	HCT453	海珠区	南华路	南华中站	西	三大两小	3	2	8
454	HCT454	海珠区	南华路	堑口站1	西	两大一小	2	1	5
455	HCT455	海珠区	南华路	堑口站2	西	一大一小	1	1	3
456	HCT456	海珠区	南泰路	南泰路(南边路口)站	西	两大两小	2	2	6
457	HCT457	海珠区	南泰路	南泰路(南石路口)站	西	三大两小	3	2	8
458	HCT458	海珠区	南泰路	南泰路站	西	两大两小	2	2	6
459	HCT459	海珠区	南田路	江南大道口站	西	三大一小	3	1	7
460	HCT460	海珠区	南田路	南田西站1	西	一大一小	1	1	3
461	HCT461	海珠区	南田路	南田西站2	西	三大一小	3	1	7
462	HCT462	海珠区	南洲路	大沙村东站	西	两大一小	2	1	5
463	HCT463	海珠区	南洲路	大沙村站	西	两大一小	2	1	5
464	HCT464	海珠区	南洲路	海珠客运站1	西	两大一小	2	1	5
465	HCT465	海珠区	南洲路	后滘村站	西	两大一小	2	1	5
466	HCT466	海珠区	南洲路	沥滘站	西	两大一小	2	1	5
467	HCT467	海珠区	南洲路	南洲名苑(瑞宝花园)站1	西	三大一小	3	1	7
468	HCT468	海珠区	南洲路	三滘村站	西	一大一小	1	1	3
469	HCT469	海珠区	琶洲大道东	琶洲大道东(保利广场·香格里拉酒店)站	西	两大两小	2	2	6
470	HCT470	海珠区	前进路	基立村站	西	三大两小	3	2	8
471	HCT471	海珠区	前进路	云桂村站	西	三大两小	3	2	8
472	HCT472	海珠区	新港路	黄埔村站	西	两大一小	2	1	5
473	HCT473	海珠区	新港路	新港东路东站	西	两大一小	2	1	5
474	HCT474	海珠区	新港路	新洲科技园站	西	两大一小	2	1	5
475	HCT475	海珠区	新港路	杨青村站	西	两大一小	2	1	5
476	HCT476	海珠区	新港路	赤岗路口站1	西	三大两小	3	2	8
477	HCT477	海珠区	新港路	赤岗路口站2	西	三大两小	3	2	8
478	HCT478	海珠区	新港路	赤岗站1.2	西	三大两小	3	2	8

序号	点位编号	行政区域	镇(街)	具体地址	行向	样式	大灯箱(个)	小灯箱(个) (站名标识牌背面灯箱)	广告牌数量(块)
479	HCT479	海珠区	新港路	广交会展馆站	西	三大两小	3	2	8
480	HCT480	海珠区	新港路	万胜围站	西	三大一小	3	1	7
481	HCT481	海珠区	新港路	康乐村站2	西	三大一小	3	1	7
482	HCT482	海珠区	新港路	鹭江站1	西	三大两小	3	2	8
483	HCT483	海珠区	新港路	鹭江站2.3	西	三大两小	3	2	8
484	HCT484	海珠区	新港路	磨碟沙站	西	三大两小	3	2	8
485	HCT485	海珠区	新港路	琶洲村站	西	三大两小	3	2	8
486	HCT486	海珠区	新港路	琶洲大桥南站	西	三大两小	3	2	8
487	HCT487	海珠区	新港路	琶洲站	西	三大两小	3	2	8
488	HCT488	海珠区	新港路	省荣军医院(荣校)站1	西	三大两小	3	2	8
489	HCT489	海珠区	新港路	省荣军医院(荣校)站2	西	两大一小	2	1	5
490	HCT490	海珠区	新港路	怡乐村站1	西	两大一小	2	1	5
491	HCT491	海珠区	新港路	怡乐村站2	西	三大两小	3	2	8
492	HCT492	海珠区	新港路	中山大学站1	西	三大一小	3	1	7
493	HCT493	海珠区	新港路	中山大学站2	西	三大两小	3	2	8
494	HCT494	海珠区	新濠东路	赤沙牌坊站	西	三大两小	3	2	8
495	HCT495	海珠区	新濠东路	新濠东路东站	西	三大两小	3	2	8
496	HCT496	海珠区	新濠东路	新濠东路中站	西	三大两小	3	2	8
497	HCT497	海珠区	新濠东路	新濠中路(龙潭)站	西	三大两小	3	2	8
498	HCT498	海珠区	新濠南路	聚德西路口站	西	三大两小	3	2	8
499	HCT499	海珠区	新濠西路	沙溪村口站	西	两大一小	2	1	5
500	HCT500	海珠区	新濠西路	上涌果树公园站	西	一大一小	1	1	3
501	HCT501	海珠区	新濠西路	新濠西路(瑞宝村)站	西	一大一小	1	1	3
502	HCT502	海珠区	新濠西路	新濠西路西站	西	三大一小	3	1	7
503	HCT503	海珠区	新濠中路	广州大道南路口站	西	两大一小	2	1	5
504	HCT504	海珠区	新濠中路	龙潭立交西站	西	两大一小	2	1	5
505	HCT505	海珠区	燕子岗路	辛庄站	西	三大一小	3	1	7
506	HCT506	海珠区	艺洲路	赤岗塔站	西	三大两小	3	2	8
507	HCT507	海珠区	艺洲路	新鸿花园站	西	三大两小	3	2	8
508	HCT508	海珠区	艺洲路	艺洲路东站	西	两大一小	2	1	5



序号	点位编号	行政区域	镇(街)	具体地址	行向	样式	大灯箱(个)	小灯箱(个) (站名标识牌背面灯箱)	广告牌数量(块)
509	HCT509	海珠区	逸景路	天雄布市站	西	两大一小	2	1	5
510	HCT510	海珠区	逸景路	逸景路口站	西	两大一小	2	1	5
511	HCT511	海珠区	逸景路	逸景路西站	西	两大一小	2	1	5
512	HCT512	海珠区	盈丰路	晓港湾(盈丰路)站	西	一大一小	1	1	3
513	HCT513	海珠区	阅江中路	会展中心北站	西	两大一小	2	1	5
514	HCT514	海珠区	阅江中路	阅江中路东站	西	两大一小	2	1	5
515	HCT515	海珠区	纸厂路	广纸路站	西	一大一小	1	1	3
516	HCT516	海珠区	纸厂路	纸厂邮局站	西	一大一小	1	1	3
517	HCT517	海珠区	宝岗大道	宝岗大道北站	南	三大两小	3	2	8
518	HCT518	海珠区	宝岗大道	宝岗大道南站	南	三大两小	3	2	8
519	HCT519	海珠区	宝岗大道	宝岗大道中站	南	三大两小	3	2	8
520	HCT520	海珠区	宝岗大道	昌岗路口站	南	三大两小	3	2	8
521	HCT521	海珠区	宝岗大道	海珠区妇幼站	南	三大两小	3	2	8
522	HCT522	海珠区	宝岗大道	江南新村站	南	三大两小	3	2	8
523	HCT523	海珠区	宝岗大道	西基东站	南	三大两小	3	2	8
524	HCT524	海珠区	宝岗大道	燕翔路站	南	一大一小	1	1	3
525	HCT525	海珠区	赤岗路	赤岗路站	南	三大两小	3	2	8
526	HCT526	海珠区	翠竹路	大江苑站	南	两大一小	2	1	5
527	HCT527	海珠区	东晓路	海印桥南站1	南	三大两小	3	2	8
528	HCT528	海珠区	东晓路	海印桥南站2	南	三大两小	3	2	8
529	HCT529	海珠区	东晓南路	东晓南路站	南	三大两小	3	2	8
530	HCT530	海珠区	东晓南路	南洲路口站	南	两大一小	2	1	5
531	HCT531	海珠区	东晓南路	瑞南新村站	南	三大一小	3	1	7
532	HCT532	海珠区	东晓南路	五凤乡站	南	三大一小	3	1	7
533	HCT533	海珠区	东晓南路	晓港湾站	南	三大两小	3	2	8
534	HCT534	海珠区	革新路	光大花园站	南	一大一小	1	1	3
535	HCT535	海珠区	工业大道	凤凰新村(宝业路口)站1	南	三大两小	3	2	8
536	HCT536	海珠区	工业大道	凤凰新村(宝业路口)站2	南	三大一小	3	1	7
537	HCT537	海珠区	工业大道	革新路口站	南	三大两小	3	2	8
538	HCT538	海珠区	工业大道	基建新村站	南	两大两小、一大一小	3	3	9

序号	点位编号	行政区域	镇(街)	具体地址	行向	样式	大灯箱(个)	小灯箱(个) (站名标识牌背面灯箱)	广告牌数量(块)
539	HCT539	海珠区	工业大道	嘉鸿花园站1	南	三大一小	3	1	7
540	HCT540	海珠区	工业大道	嘉鸿花园站2	南	三大两小	3	2	8
541	HCT541	海珠区	工业大道	金碧花园站1	南	三大两小	3	2	8
542	HCT542	海珠区	工业大道	金碧花园站2	南	两大一小	2	1	5
543	HCT543	海珠区	工业大道	梅园西(地铁凤凰新村)站	南	三大一小	3	1	7
544	HCT544	海珠区	工业大道	沙园站1	南	三大两小	3	2	8
545	HCT545	海珠区	工业大道	沙园站2	南	三大两小	3	2	8
546	HCT546	海珠区	工业大道	石溪站1	南	一大一小	1	1	3
547	HCT547	海珠区	工业大道	石溪站2	南	一大一小	1	1	3
548	HCT548	海珠区	工业大道	新滘西路口站1	南	1大2小	1	2	4
549	HCT549	海珠区	工业大道	珠江医院站	南	三大两小	3	2	8
550	HCT550	海珠区	广州大道	敦和站1	南	三大一小	3	1	7
551	HCT551	海珠区	广州大道	敦和站2.3	南	三大两小	3	2	8
552	HCT552	海珠区	广州大道	客村立交站2	南	三大两小	3	2	8
553	HCT553	海珠区	广州大道	洛溪桥脚站1	南	三大两小	3	2	8
554	HCT554	海珠区	广州大道	洛溪桥脚站2	南	三大两小	3	2	8
555	HCT555	海珠区	广州大道	园艺场站1	南	三大一小	3	1	7
556	HCT556	海珠区	广州大道	园艺场站2	南	三大两小	3	2	8
557	HCT557	海珠区	江海大道	江海大道中站1	南	三大两小	3	2	8
558	HCT558	海珠区	江海大道	江海大道中站2	北	三大两小	3	2	8
559	HCT559	海珠区	江海大道	龙潭村站1	南	三大两小	3	2	8
560	HCT560	海珠区	江南大道	华海大厦站2	南	两大一小	2	1	5
561	HCT561	海珠区	江南大道	江南大道中站	南	三大两小	3	2	8
562	HCT562	海珠区	江南大道	礼岗(省口腔医院)站	南	三大两小	3	2	8
563	HCT563	海珠区	江南大道	江南大道南站	南	两大一小	2	1	5
564	HCT564	海珠区	江湾路	江湾桥南站2	南	三大一小	3	1	7
565	HCT565	海珠区	江燕路	保利红棉花园站	南	三大两小	3	2	8
566	HCT566	海珠区	江燕路	江燕花园站	南	两大一小	2	1	5
567	HCT567	海珠区	江燕路	燕子岗站	南	三大两小	3	2	8
568	HCT568	海珠区	聚德路	聚德路站	南	三大一小	3	1	7

序号	点位编号	行政区域	镇(街)	具体地址	行向	样式	大灯箱(个)	小灯箱(个) (站名标识牌背面灯箱)	广告牌数量(块)
569	HCT569	海珠区	磨碟沙路	磨碟沙路站	南	两大一小	2	1	5
570	HCT570	海珠区	泰沙路	江泰路口站	南	一大一小	1	1	3
571	HCT571	海珠区	下渡路	中信乐涛苑站	南	两大一小	2	1	5
572	HCT572	海珠区	新滘东路	北山站	南	一大一小	1	1	3
573	HCT573	海珠区	新滘东路	仑头立交站	南	一大一小	1	1	3
574	HCT574	海珠区	怡乐路	祈乐苑站	南	一大一小	1	1	3
575	HCT575	海珠区	怡乐路	怡乐路站	南	三大一小	3	1	7
576	HCT576	海珠区	艺苑路	广州塔西站	南	两大一小	2	1	5
577	HCT577	海珠区	艺苑路	广州塔西站	北	两大一小	2	1	5
578	HCT578	海珠区	宝岗大道	宝岗大道北站	北	三大两小	3	2	8
579	HCT579	海珠区	宝岗大道	宝岗大道南站	北	两大一小	2	1	5
580	HCT580	海珠区	宝岗大道	宝岗大道中站	北	三大两小	3	2	8
581	HCT581	海珠区	宝岗大道	昌岗路口站	北	三大两小	3	2	8
582	HCT582	海珠区	宝岗大道	海珠区妇幼站1	北	三大两小	3	2	8
583	HCT583	海珠区	宝岗大道	海珠区妇幼站2	北	两大一小	2	1	5
584	HCT584	海珠区	宝岗大道	江南新村站	北	三大两小	3	2	8
585	HCT585	海珠区	宝岗大道	西基东站	北	两大一小	2	1	5
586	HCT586	海珠区	宝岗大道	燕翔路站	北	三大两小	3	2	8
587	HCT587	海珠区	赤岗路	赤岗北路(艺洲路口)站	南	两大一小	2	1	5
588	HCT588	海珠区	赤岗路	赤岗北路站	北	两大一小	2	1	5
589	HCT589	海珠区	赤岗路	赤岗路站	北	两大两小	2	2	6
590	HCT590	海珠区	赤岗路	大塘路口站	北	一大一小	1	1	3
591	HCT591	海珠区	赤岗路	卷烟一厂站	北	两大一小	2	1	5
592	HCT592	海珠区	翠竹路	大江苑站	北	两大一小	2	1	5
593	HCT593	海珠区	东晓路	海印桥南站1	北	两大两小	2	2	6
594	HCT594	海珠区	东晓路	海印桥南站2	北	一大一小	1	1	3
595	HCT595	海珠区	东晓南路	东晓南路站	北	三大两小	3	2	8
596	HCT596	海珠区	东晓南路	南洲路口站	北	三大一小	3	1	7
597	HCT597	海珠区	东晓南路	五凤乡站	北	三大两小	3	2	8
598	HCT598	海珠区	东晓南路	晓港湾站	北	三大两小	3	2	8

序号	点位编号	行政区域	镇(街)	具体地址	行向	样式	大灯箱(个)	小灯箱(个) (站名标识牌背面灯箱)	广告牌数量(块)
599	HCT599	海珠区	东晓南路	晓港新村站	北	三大两小	3	2	8
600	HCT600	海珠区	革新路	光大花园站	北	一大一小	1	1	3
601	HCT601	海珠区	工业大道	保利花园(南石头)站2	北	两大两小	2	2	6
602	HCT602	海珠区	工业大道	凤凰新村(宝业路口)站	北	三大两小	3	2	8
603	HCT603	海珠区	工业大道	革新路口站1	北	三大两小	3	2	8
604	HCT604	海珠区	工业大道	革新路口站2	北	三大一小	3	1	7
605	HCT605	海珠区	工业大道	基建新村站2	北	三大两小	3	2	8
606	HCT606	海珠区	工业大道	金碧花园站1	北	三大一小	3	1	7
607	HCT607	海珠区	工业大道	沙园站2	北	三大两小	3	2	8
608	HCT608	海珠区	工业大道	石溪站1	北	一大一小	1	1	3
609	HCT609	海珠区	工业大道	石溪站2	北	三大一小	3	1	7
610	HCT610	海珠区	工业大道	新滘西路口站2	北	两大两小	2	2	6
611	HCT611	海珠区	工业大道	纸厂(地铁燕岗站)2	北	三大两小	3	2	8
612	HCT612	海珠区	工业大道	珠江医院站	北	一大一小	1	1	3
613	HCT613	海珠区	广州大道	敦和站1.2	北	三大两小	3	2	8
614	HCT614	海珠区	广州大道	敦和站3	北	两大一小	2	1	5
615	HCT615	海珠区	广州大道	客村立交站1	北	三大两小	3	2	8
616	HCT616	海珠区	广州大道	客村立交站2	北	三大两小	3	2	8
617	HCT617	海珠区	广州大道	客村立交站3	北	三大两小	3	2	8
618	HCT618	海珠区	广州大道	洛溪桥脚站1	北	三大一小	3	1	7
619	HCT619	海珠区	广州大道	洛溪桥脚站2	北	三大两小	3	2	8
620	HCT620	海珠区	广州大道	园艺场站1	北	三大两小	3	2	8
621	HCT621	海珠区	广州大道	园艺场站2	北	三大一小	3	1	7
622	HCT622	海珠区	会展东路	会展东路站	北	两大一小	2	1	5
623	HCT623	海珠区	江南大道	华海大厦站1	北	三大一小	3	1	7
624	HCT624	海珠区	江南大道	华海大厦站2	北	三大两小	3	2	8
625	HCT625	海珠区	江南大道	江南大道中站1	北	三大两小	3	2	8
626	HCT626	海珠区	江南大道	江南大道中站2	北	三大一小	3	1	7
627	HCT627	海珠区	江南大道	礼岗(省口腔医院)站1	北	两大两小	2	2	6
628	HCT628	海珠区	江南大道	南村站1	北	三大两小	3	2	8

序号	点位编号	行政区域	镇(街)	具体地址	行向	样式	大灯箱(个)	小灯箱(个) (站名标识牌背面灯箱)	广告牌数量(块)
629	HCT629	海珠区	江南大道	南村站2	北	两大两小	2	2	6
630	HCT630	海珠区	江南大道	江南大道南站	北	两大一小	2	1	5
631	HCT631	海珠区	江南大道	江晓路口站	南	一大一小	1	1	3
632	HCT632	海珠区	江南大道	江晓路口站	北	三大一小	3	1	7
633	HCT633	海珠区	江湾路	江湾桥南站1	北	三大一小	3	1	7
634	HCT634	海珠区	江燕路	保利红棉花园站	北	两大一小	2	1	5
635	HCT635	海珠区	江燕路	燕子岗站	北	两大两小	2	2	6
636	HCT636	海珠区	聚德路	聚德路站	北	两大一小	2	1	5
637	HCT637	海珠区	琶洲大道	琶洲塔公园站	北	两大一小	2	1	5
638	HCT638	海珠区	科韵路	新滘东隧道口站	北	一大一小	1	1	3
639	HCT639	海珠区	磨碟沙路	芳园路口站	北	两大一小	2	1	5
640	HCT640	海珠区	泰沙路	江泰路口站	北	一大一小	1	1	3
641	HCT641	海珠区	下渡路	中信乐涛苑站	北	两大一小	2	1	5
642	HCT642	海珠区	晓港中马路	广州老年大学(九十七中学)站	北	两大一小	2	1	5
643	HCT643	海珠区	新滘东路	仑头立交站	北	一大一小	1	1	3
644	HCT644	海珠区	怡乐路	祈乐苑站1	北	两大一小	2	1	5
645	HCT645	海珠区	怡乐路	怡乐路南站	北	一大一小	1	1	3
646	HCT646	海珠区	怡乐路	怡乐路站	北	三大一小	3	1	7
647	HCT647	海珠区	远安路	远安路站	北	一大一小	1	1	3
648	HCT648	海珠区	宝岗大道	宝岗大道总站	总站	两大两小	2	2	6
649	HCT649	海珠区	滨江路	滨江东路总站	总站	三大一小	3	1	7
650	HCT650	海珠区	敦和路	大塘西(敦和)总站3	总站	一大一小	1	1	3
651	HCT651	海珠区	敦和路	大塘西(敦和)总站2	总站	一大一小	1	1	3
652	HCT652	海珠区	福场路	市红会医院北门总站	总站	一大一小	1	1	3
653	HCT653	海珠区	聚德路	大塘(坚真花园)总站	总站(226路)	两大一小	2	1	5
654	HCT654	海珠区	南洲北路	南洲北路(好信广场)总站	总站	两大一小	2	1	5
655	HCT655	海珠区	南洲北路	南洲北路总站1	总站766	一大一小	1	1	3
656	HCT656	海珠区	南洲北路	南洲北路总站2	总站779	一大一小	1	1	3
657	HCT657	海珠区	南洲北路	南洲北路总站3	总站239	一大一小	1	1	3
658	HCT658	海珠区	南洲路	海珠枢纽前广场1	总站	两大两小	2	2	6

序号	点位编号	行政区域	镇(街)	具体地址	行向	样式	大灯箱(个)	小灯箱(个) (站名标识牌背面灯箱)	广告牌数量(块)
659	HCT659	海珠区	南洲路	海珠枢纽前广场2	总站	两大两小	2	2	6
660	HCT660	海珠区	新港路	黄埔古村总站	总站	一大一小	1	1	3
661	HCT661	海珠区	盈丰路	盈丰路总站	总站(263路)	一大一小	1	1	3
662	HCT662	海珠区	阅江西路	阅江路(珠江啤酒厂)站	南	一大一小	1	1	3
663	HCT663	海珠区	敦和路	大塘西(敦和)总站1	总站	两大一小	2	1	5
664	HCT664	海珠区	江湾路	江湾桥南站1	南	三大两小	3	2	8
665	HCT665	海珠区	石榴岗路	石榴岗路西(中西医结合医院)站	南	两大一小	2	1	5
666	HCT666	海珠区	石榴岗路	台涌站	西	两大一小	2	1	5
667	HCT667	海珠区	新港路	海港花园站	西	三大两小	3	2	8
668	HCT668	海珠区	新港路	珠影(地铁客村站)2	西	三大两小	3	2	8
669	HCT669	海珠区	新港路	珠影(地铁客村站)1	西	三大两小	3	2	8
670	HCT670	海珠区	仲恺路	仲恺路站	西	两大一小	2	1	5
671	HCT671	海珠区	东晓路	东晓路(天园路口)站	南	两大一小	2	1	5
672	HCT672	海珠区	工业大道	保利花园(南石头)站1	南	两大两小	2	2	6
673	HCT673	海珠区	工业大道	保利花园(南石头)站2	南	一大一小	1	1	3
674	HCT674	海珠区	广州大道	上涌南站1	南	三大两小	3	2	8
675	HCT675	海珠区	广州大道	上涌南站2	南	三大一小	3	1	7
676	HCT676	海珠区	广州大道	上涌站1	南	三大两小	3	2	8
677	HCT677	海珠区	洪德路	大基头(木偶艺术剧院)站	南	一大一小	1	1	3
678	HCT678	海珠区	工业大道	洪德路站1	北	三大两小	3	2	8
679	HCT679	海珠区	江南大道	南村站1	南	一大一小	1	1	3
680	HCT680	海珠区	江南大道南	侨港路口站	南	两大一小	2	1	5
681	HCT681	海珠区	南天大道	洛溪桥底(儿童公园)站	南	两大一小	2	1	5
682	HCT682	海珠区	南洲路	南洲名苑(瑞宝花园)站1	东	三大两小	3	2	8
683	HCT683	海珠区	下渡路	海琴湾(下渡路)总站	总站	两大一小	2	1	5
684	HCT684	海珠区	小洲东路	瀛洲生态公园站	西	一大一小	1	1	3
685	HCT685	海珠区	小洲东路	瀛洲生态公园站	东	一大一小	1	1	3
686	HCT686	海珠区	革新路	革新路总站	北	三大两小	3	2	8
687	HCT687	海珠区	工业大道	保利花园(南石头)站1	北	一大一小	1	1	3
688	HCT688	海珠区	工业大道	梅园西站(地铁凤凰新村)1	北	一大一小	1	1	3

序号	点位编号	行政区域	镇(街)	具体地址	行向	样式	大灯箱(个)	小灯箱(个) (站名标识牌背面灯箱)	广告牌数量(块)
689	HCT689	海珠区	工业大道	梅园西站(地铁凤凰新村)2	北	三大一小	3	1	7
690	HCT690	海珠区	广州大道	上涌南站1	北	三大两小	3	2	8
691	HCT691	海珠区	广州大道	上涌南站2	北	三大一小	3	1	7
692	HCT692	海珠区	广州大道	上涌站1	北	三大两小	3	2	8
693	HCT693	海珠区	广州大道	上涌站2	北	三大一小	3	1	7
694	HCT694	海珠区	江南大道	礼岗(省口腔医院)站2	北	两大一小	2	1	5
695	HCT695	海珠区	江南大道南	侨港路口站	北	一大一小	1	1	3
696	HCT696	海珠区	南石路	南石路站	北	一大一小	1	1	3
697	HCT697	海珠区	南石路	南石路站	南	一大一小	1	1	3
698	HCT698	海珠区	南洲路	南洲名苑(瑞宝花园)站2	西	三大两小	3	2	8
699	HCT699	海珠区	小洲东路	小洲村口站	西	一大一小	1	1	3
700	HCT700	海珠区	小洲东路	小洲村口站	东	一大一小	1	1	3
701	HCT701	海珠区	晓港中马路	晓港中马路站	南	一大一小	1	1	3
702	HCT702	海珠区	晓港中马路	晓港中马路站2	北	一大一小	1	1	3
703	HCT703	海珠区	怡乐路	江怡路口站	北	两大一小	2	1	5
704	HCT704	海珠区	艺苑东路	广州塔东站	北	两大一小	2	1	5
705	HCT705	海珠区	纸厂横路	纸厂横马路总站	北	三大两小	3	2	8
706	HCT706	海珠区	新港路	赤岗总站	总站(131A路)	一大一小	1	1	3
707	HCT707	海珠区	新港路	万胜围站	东	三大一小	3	1	7
708	HCT708	海珠区	新港路	海港花园站	东	三大两小	3	2	8
709	HCT709	海珠区	昌岗路	珀丽酒店落客点	西	1大2小	1	2	4
710	HCT710	海珠区	怡乐路	祈乐苑站2	北	一大一小	1	1	3
711	HCT711	海珠区	阅江西路	阅江西路西站	东	两大一小	2	1	5
712	HCT712	海珠区	阅江西路	阅江西路中站	东	三大一小	3	1	7
713	HCT713	海珠区	阅江中路	会展公园站	东	两大一小	2	1	5
714	HCT714	海珠区	阅江中路	阅江中路站	东	三大一小	3	1	7
715	HCT715	海珠区	阅江中路	会展中心北站	东	三大一小	3	1	7
716	HCT716	海珠区	阅江中路	阅江中路站	西	两大一小	2	1	5
717	HCT717	海珠区	阅江中路	会展公园站	西	两大一小	2	1	5
718	HCT718	海珠区	阅江西路	阅江西路东站	西	两大一小	2	1	5

序号	点位编号	行政区域	镇(街)	具体地址	行向	样式	大灯箱(个)	小灯箱(个) (站名标识牌背面灯箱)	广告牌数量(块)
719	HCT719	海珠区	阅江西路	阅江西路中站	西	两大一小	2	1	5
720	HCT720	海珠区	广州大道	园艺场站3	北	两大一小	2	1	5
721	HCT721	海珠区	滨江路	滨江东路站	西	三大一小	3	1	7
722	HCT722	海珠区	新港路	中山大学站2	东	两大一小	2	1	5
723	HCT723	海珠区	前进路	前进路站	东	三大一小	3	1	7
724	HCT724	海珠区	昌岗路	信和广场(昌岗中路)站2	西	三大一小	3	1	7
725	HCT725	海珠区	同福路	同福中站	东	一大一小	1	1	3
726	HCT726	海珠区	南田路	广东药学院站	东	两大一小	2	1	5
727	HCT727	海珠区	南田路	广东药学院站2	西	两大一小	2	1	5
728	HCT728	海珠区	怡乐路	凤凰村站	北	一大一小	1	1	3
729	HCT729	海珠区	艺苑路	珠江帝景苑总站	南	两大一小	2	1	5
730	HCT730	海珠区	叠景路	叠景路口站	西	三大一小	3	1	7
731	HCT731	海珠区	叠景路	叠景路口站	东	两大一小	2	1	5
732	HCT732	海珠区	宝岗大道	珠江南景园总站	总站	一大一小	1	1	3
733	HCT733	海珠区	童悦路	海珠儿童公园站	东	两大一小	2	1	5
734	HCT734	海珠区	南洲北路	南洲北路站	西	三大一小	3	1	7
735	HCT735	海珠区	怡趣路	怡趣路站	南	一大一小	1	1	3
736	HCT736	海珠区	华盛南路	华盛南路站	南	两大一小	2	1	5
737	HCT737	海珠区	建基路	建基路站	西	两大两小	2	2	6
738	HCT738	海珠区	工业大道	金碧花园站1	西	两大一小	2	1	5
739	HCT739	海珠区	江湾路	基立下道站1	北	两大一小	2	1	5
740	HCT740	海珠区	江湾路	基立下道站2	北	一大一小	1	1	3
741	HCT741	海珠区	江湾路	基立下道站1	北	两大一小	2	1	5
742	HCT742	海珠区	江湾路	基立下道站2	北	一大一小	1	1	3
743	HCT743	海珠区	南洲北路	地铁东晓南站	东	两大一小	2	1	5
744	HCT744	海珠区	石岗路	石岗路站	北	两大一小	2	1	5
745	HCT745	海珠区	南洲路	救捞局站	东	两大一小	2	1	5
746	HCT746	海珠区	南洲路	救捞局站	西	两大一小	2	1	5
747	HCT747	海珠区	工业大道	洪德路站(已改名为②号站)	南	两大一小	2	1	5
748	HCT748	海珠区	环岛路	地铁沥滘站	东	三大一小	3	1	7



序号	点位编号	行政区域	镇(街)	具体地址	行向	样式	大灯箱(个)	小灯箱(个) (站名标识牌背面灯箱)	广告牌数量(块)
749	HCT749	海珠区	环岛路	地铁沥滘站	西	三大一小	3	1	7
750	HCT750	海珠区	盈丰路	晓港湾(盈丰路)站	东	一大一小	1	1	3
751	HCT751	海珠区	南箕路	纸厂市场站	北	一大一小	1	1	3
752	HCT752	海珠区	南洲北路	地铁东晓南站总站	总站	一大一小	1	1	3
753	HCT753	海珠区	小洲路	瀛洲生态公园总站	总站	一大一小	1	1	3
754	HCT754	海珠区	科韵南路	北山站	北	一大一小	1	1	3
755	HCT755	海珠区	凤浦中路	南丰汇(地铁新港东站)总站	总站	一大一小	1	1	3
756	HCT756	海珠区	南洲路	海珠湿地公园南门站	东	一大一小	1	1	3
757	HCT757	海珠区	南洲路	大沙新村东街口站	东	一大一小	1	1	3
758	HCT758	海珠区	南洲路	大沙新村东街口站	西	一大一小	1	1	3
759	HCT759	海珠区	南洲北路	地铁东晓南站	西	一大一小	1	1	3
760	HCT760	海珠区	东晓南路	南洲名苑北站	南	一大一小	1	1	3
761	HCT761	海珠区	昌岗路	地铁晓港站	东	一大一小	1	1	3
762	HCT762	荔湾区	涌岸街	市慈善医院站	西	三大两小	3	2	8
763	HCT763	荔湾区	东风路	东风西路站1	东	两大一小	2	1	5
764	HCT764	荔湾区	东风路	东风西路站2	东	三大两小	3	2	8
765	HCT765	荔湾区	东风路	和平新村站1	东	三大两小	3	2	8
766	HCT766	荔湾区	东风路	和平新村站2	东	三大两小	3	2	8
767	HCT767	荔湾区	东风路	市少年宫站1	东	一大一小	1	1	3
768	HCT768	荔湾区	东风路	市少年宫站2	东	两大两小	2	2	6
769	HCT769	荔湾区	东风路	西场电器城站1	东	三大两小	3	2	8
770	HCT770	荔湾区	东风路	西场电器城站2	东	1大2小	1	2	4
771	HCT771	荔湾区	东漵南路	东漵镇站	东	三大一小	3	1	7
772	HCT772	荔湾区	多宝路	多宝路(广医三院)站1	东	一大一小	1	1	3
773	HCT773	荔湾区	芳村大道	大冲口站	北	三大两小	3	2	8
774	HCT774	荔湾区	芳村大道	芳村大道西站	北	两大两小	2	2	6
775	HCT775	荔湾区	芳村大道	芳村站	北	三大两小	3	2	8
776	HCT776	荔湾区	芳村大道	广中码头站	北	三大两小	3	2	8
777	HCT777	荔湾区	芳村大道	鹤洞新村站1	北	三大两小	3	2	8
778	HCT778	荔湾区	芳村大道	花地站	北	三大两小	3	2	8

序号	点位编号	行政区域	镇(街)	具体地址	行向	样式	大灯箱(个)	小灯箱(个) (站名标识牌背面灯箱)	广告牌数量(块)
779	HCT779	荔湾区	芳村大道	桥东小区站1	北	三大两小	3	2	8
780	HCT780	荔湾区	芳村大道	桥东小区站2	北	两大一小	2	1	5
781	HCT781	荔湾区	芳村大道	下芳村站2	北	一大一小	1	1	3
782	HCT782	荔湾区	广佛公路	广佛路口(滘口客运站)站	东	三大两小	3	2	8
783	HCT783	荔湾区	鹤洞路	白鹤洞站	东	三大两小	3	2	8
784	HCT784	荔湾区	鹤洞路	广州市培英中学站1	东	一大一小	1	1	3
785	HCT785	荔湾区	鹤洞路	广州市培英中学站2	东	两大一小	2	1	5
786	HCT786	荔湾区	鹤洞路	鹤洞路西站1	东	三大两小	3	2	8
787	HCT787	荔湾区	鹤洞路	真光中学(福盛花园)站	东	一大一小	1	1	3
788	HCT788	荔湾区	花蕾路	芳村合兴苑站	东	三大两小	3	2	8
789	HCT789	荔湾区	花蕾路	花蕾路站	东	三大两小	3	2	8
790	HCT790	荔湾区	花蕾路	接龙里站	东	三大一小	3	1	7
791	HCT791	荔湾区	环市路	富力环市西苑(西村)站2	东	三大两小	3	2	8
792	HCT792	荔湾区	环市路	富力环市西苑(西村)站3	东	三大一小	3	1	7
793	HCT793	荔湾区	环市路	克山站1	东	三大一小	3	1	7
794	HCT794	荔湾区	环市路	克山站2	东	两大一小	2	1	5
795	HCT795	荔湾区	环市路	市客运站(广州火车站)站	东	三大两小	3	2	8
796	HCT796	荔湾区	浣花路	浣花路站	东	两大两小	2	2	6
797	HCT797	荔湾区	黄沙大道	黄沙码头站	东	三大两小	3	2	8
798	HCT798	荔湾区	流花路	流花路站	东	两大两小	2	2	6
799	HCT799	荔湾区	六二三路	六二三路站1	东	三大一小	3	1	7
800	HCT800	荔湾区	六二三路	六二三路站2	东	三大两小	3	2	8
801	HCT801	荔湾区	龙津路	华贵路口站	东	三大两小	3	2	8
802	HCT802	荔湾区	龙溪大道	芳村体育中心站	东	一大一小	1	1	3
803	HCT803	荔湾区	双桥路	桥中站1.2	东	两大两小	2	2	6
804	HCT804	荔湾区	穗盐路	穗盐路站	东	三大一小	3	1	7
805	HCT805	荔湾区	西华路	彩虹戏院站1	东	一大一小	1	1	3
806	HCT806	荔湾区	西华路	西华路站	东	一大一小	1	1	3
807	HCT807	荔湾区	沿江路	南方大厦站1	东	三大两小	3	2	8
808	HCT808	荔湾区	中山路	陈家祠站1	东	三大一小	3	1	7

序号	点位编号	行政区域	镇(街)	具体地址	行向	样式	大灯箱(个)	小灯箱(个) (站名标识牌背面灯箱)	广告牌数量(块)
809	HCT809	荔湾区	中山路	陈家祠站2	东	两大两小	2	2	6
810	HCT810	荔湾区	中山路	荔湾路口站1.2	东	两大两小	2	2	6
811	HCT811	荔湾区	中山路	石路基站1.2	东	三大两小	3	2	8
812	HCT812	荔湾区	中山路	中山八路站2	东	三大一小	3	1	7
813	HCT813	荔湾区	中山路	中山七路站1.2	东	三大两小	3	2	8
814	HCT814	荔湾区	大新路	大新西站	西	两大一小	2	1	5
815	HCT815	荔湾区	东风路	东风西路站1	西	三大一小	3	1	7
816	HCT816	荔湾区	东风路	东风西路站2	西	三大两小	3	2	8
817	HCT817	荔湾区	东风路	东风西路站3	西	三大两小	3	2	8
818	HCT818	荔湾区	东风路	和平新村站1.2	西	三大两小	3	2	8
819	HCT819	荔湾区	东漵南路	东漵镇站	西	一大一小	1	1	3
820	HCT820	荔湾区	多宝路	宝华路口站	西	一大一小	1	1	3
821	HCT821	荔湾区	多宝路	多宝路(广医三院)站	西	一大一小	1	1	3
822	HCT822	荔湾区	多宝路	多宝路(黄沙大道口)站	西	两大两小	2	2	6
823	HCT823	荔湾区	芳村大道	大冲口站	南	一大一小	1	1	3
824	HCT824	荔湾区	芳村大道	芳村大道西站2	南	三大一小	3	1	7
825	HCT825	荔湾区	芳村大道	广中码头站2	西	三大两小	3	2	8
826	HCT826	荔湾区	芳村大道	鹤洞新村站	南	三大两小	3	2	8
827	HCT827	荔湾区	芳村大道	花地站	西	一大一小	1	1	3
828	HCT828	荔湾区	芳村大道	桥东小区站1	南	两大一小	2	1	5
829	HCT829	荔湾区	芳村大道	桥东小区站2	西	三大两小	3	2	8
830	HCT830	荔湾区	芳村大道	石围塘站1.2	南	两大两小	2	2	6
831	HCT831	荔湾区	芳村大道	下芳村站1	南	三大一小	3	1	7
832	HCT832	荔湾区	广佛公路	广佛路口(滘口客运站)站2	西	三大两小	3	2	8
833	HCT833	荔湾区	鹤洞路	白鹤洞站	西	三大两小	3	2	8
834	HCT834	荔湾区	鹤洞路	广州市培英中学站	西	两大一小	2	1	5
835	HCT835	荔湾区	鹤洞路	鹤洞路西站	西	三大两小	3	2	8
836	HCT836	荔湾区	鹤洞路	真光中学(福盛花园)站	西	一大一小	1	1	3
837	HCT837	荔湾区	花蕾路	芳村合兴苑站	西	两大两小	2	2	6
838	HCT838	荔湾区	花蕾路	花蕾路站	西	三大两小	3	2	8

序号	点位编号	行政区域	镇(街)	具体地址	行向	样式	大灯箱(个)	小灯箱(个) (站名标识牌背面灯箱)	广告牌数量(块)
839	HCT839	荔湾区	花蕾路	接龙里站	西	三大两小	3	2	8
840	HCT840	荔湾区	环市路	富力环市西苑(西村)站1	西	三大一小	3	1	7
841	HCT841	荔湾区	环市路	富力环市西苑(西村)站2	西	三大两小	3	2	8
842	HCT842	荔湾区	环市路	克山站1	西	两大一小	2	1	5
843	HCT843	荔湾区	环市路	克山站2	西	三大两小	3	2	8
844	HCT844	荔湾区	环市路	西湾路站1	西	三大一小	3	1	7
845	HCT845	荔湾区	浣花路	芳村小学站	西	三大两小	3	2	8
846	HCT846	荔湾区	浣花路	浣花路站	西	两大两小	2	2	6
847	HCT847	荔湾区	流花路	流花路站	西	两大两小	2	2	6
848	HCT848	荔湾区	六二三路	六二三路站1	西	三大两小	3	2	8
849	HCT849	荔湾区	六二三路	六二三路站2	西	三大两小	3	2	8
850	HCT850	荔湾区	六二三路	市中医院站1	西	三大两小	3	2	8
851	HCT851	荔湾区	龙津路	龙津东路站	西	一大一小	1	1	3
852	HCT852	荔湾区	龙津路	泮塘站	西	一大一小	1	1	3
853	HCT853	荔湾区	龙津路	泮塘站	南	两大一小	2	1	5
854	HCT854	荔湾区	芳村大道	芳村大道西站3	南	三大两小	3	2	8
855	HCT855	荔湾区	荣兴路	荣兴路站	西	一大一小	1	1	3
856	HCT856	荔湾区	穗盐路	穗盐路站	西	一大一小	1	1	3
857	HCT857	荔湾区	西堤二马路	文化公园站	西	三大一小	3	1	7
858	HCT858	荔湾区	西华路	西华路站	西	一大一小	1	1	3
859	HCT859	荔湾区	中山路	陈家祠站1.2	西	两大两小	2	2	6
860	HCT860	荔湾区	中山路	荔湾路口站1	西	三大一小	3	1	7
861	HCT861	荔湾区	中山路	荔湾路口站2	西	三大两小	3	2	8
862	HCT862	荔湾区	中山路	石路基站1.2	西	三大两小	3	2	8
863	HCT863	荔湾区	中山路	中山八路站1	西	两大两小	2	2	6
864	HCT864	荔湾区	中山路	中山八路站2	西	一大一小	1	1	3
865	HCT865	荔湾区	中山路	中山七路站1	西	两大一小	2	1	5
866	HCT866	荔湾区	中山路	中山七路站2	西	三大两小	3	2	8
867	HCT867	荔湾区	宝华路	宝华路站	南	一大一小	1	1	3
868	HCT868	荔湾区	宝华路	长寿西站	南	三大一小	3	1	7

序号	点位编号	行政区域	镇 (街)	具体地址	行向	样式	大灯箱 (个)	小灯箱 (个) (站名标识牌背面灯箱)	广告牌数量 (块)
869	HCT869	荔湾区	东漵北路	茶漵小区站	南	两大两小	2	2	6
870	HCT870	荔湾区	东漵北路	大策站	南	一大一小	1	1	3
871	HCT871	荔湾区	东漵北路	东漵北路站	南	三大两小	3	2	8
872	HCT872	荔湾区	东漵北路	东漵街站	南	一大一小	1	1	3
873	HCT873	荔湾区	东漵北路	汾水站	南	两大两小	2	2	6
874	HCT874	荔湾区	东漵北路	联桂北站	南	两大两小	2	2	6
875	HCT875	荔湾区	花地大道	翠竹苑站	南	三大两小	3	2	8
876	HCT876	荔湾区	花地大道	芳村客运站1	南	两大一小	2	1	5
877	HCT877	荔湾区	花地大道	芳村客运站2	南	三大两小	3	2	8
878	HCT878	荔湾区	花地大道	花地大道北(花地湾)站	南	三大两小	3	2	8
879	HCT879	荔湾区	花地大道	花地大道站	南	三大两小	3	2	8
880	HCT880	荔湾区	花地大道	花地湾地铁站	南	两大一小	2	1	5
881	HCT881	荔湾区	花地大道	龙溪立交南(坑口牌坊)站	南	三大两小	3	2	8
882	HCT882	荔湾区	花地大道	西塍站	南	三大两小	3	2	8
883	HCT883	荔湾区	浣南东街	康乃馨花园站	南	两大一小	2	1	5
884	HCT884	荔湾区	黄沙大道	黄沙大道(广医口腔医院)站1.2	南	三大两小	3	2	8
885	HCT885	荔湾区	黄沙大道	荔湾湖公园西门站	南	两大两小	2	2	6
886	HCT886	荔湾区	黄沙大道	如意坊站	南	三大两小	3	2	8
887	HCT887	荔湾区	康王路	康王北路站	南	三大两小	3	2	8
888	HCT888	荔湾区	康王路	康王南路站1	南	两大两小	2	2	6
889	HCT889	荔湾区	康王路	康王中路站1.2	南	三大两小	3	2	8
890	HCT890	荔湾区	荔湾路	彩虹桥站1	南	两大一小	2	1	5
891	HCT891	荔湾区	荔湾路	彩虹桥站2	南	两大一小	2	1	5
892	HCT892	荔湾区	荔湾路	荔湾路站1	南	两大一小	2	1	5
893	HCT893	荔湾区	荔湾路	荔湾路站2	南	两大一小	2	1	5
894	HCT894	荔湾区	南岸路	西场立交站1	南	三大一小	3	1	7
895	HCT895	荔湾区	南岸路	珠江桥脚站	南	三大两小	3	2	8
896	HCT896	荔湾区	人民路	大新路口站1	南	一大一小	1	1	3
897	HCT897	荔湾区	人民路	东升医院站1	南	两大两小	2	2	6
898	HCT898	荔湾区	人民路	东升医院站2	南	一大一小	1	1	3

序号	点位编号	行政区域	镇(街)	具体地址	行向	样式	大灯箱(个)	小灯箱(个) (站名标识牌背面灯箱)	广告牌数量(块)
899	HCT899	荔湾区	人民路	人民南路站1	南	三大两小	3	2	8
900	HCT900	荔湾区	人民路	上九东站	南	一大一小	1	1	3
901	HCT901	荔湾区	西湾路	黑山站1	南	两大一小	2	1	5
902	HCT902	荔湾区	西湾路	黑山站2	南	两大两小	2	2	6
903	HCT903	荔湾区	西湾路	西湾路站1	南	两大两小	2	2	6
904	HCT904	荔湾区	西湾路	西湾路站2	南	三大两小	3	2	8
905	HCT905	荔湾区	增槎路	罗冲围客运站2	南	两大两小	2	2	6
906	HCT906	荔湾区	站前路	西站	南	三大两小	3	2	8
907	HCT907	荔湾区	东漵北路	茶漵小区站	北	三大两小	3	2	8
908	HCT908	荔湾区	东漵北路	大策站	北	一大一小	1	1	3
909	HCT909	荔湾区	东漵北路	东漵北路站	北	三大两小	3	2	8
910	HCT910	荔湾区	东漵北路	东漵怀宁坊站	北	一大一小	1	1	3
911	HCT911	荔湾区	东漵北路	东漵街站	北	一大一小	1	1	3
912	HCT912	荔湾区	东漵北路	汾水站	北	三大两小	3	2	8
913	HCT913	荔湾区	东漵北路	联桂北站	北	两大两小	2	2	6
914	HCT914	荔湾区	逢源路	逢源路站	北	两大两小	2	2	6
915	HCT915	荔湾区	逢源路	市三宫站	北	两大两小	2	2	6
916	HCT916	荔湾区	花地大道	翠竹苑站	北	三大两小	3	2	8
917	HCT917	荔湾区	花地大道	芳村客运站	北	三大两小	3	2	8
918	HCT918	荔湾区	花地大道	芳村隧道口站	北	三大两小	3	2	8
919	HCT919	荔湾区	花地大道	花地大道北(花地湾)站2	北	三大两小	3	2	8
920	HCT920	荔湾区	花地大道	龙溪立交南(坑口牌坊)站	北	三大两小	3	2	8
921	HCT921	荔湾区	花地大道	西塱站	北	三大两小	3	2	8
922	HCT922	荔湾区	黄沙大道	荔湾湖公园西门站1	北	三大一小	3	1	7
923	HCT923	荔湾区	黄沙大道	如意坊站1	北	三大两小	3	2	8
924	HCT924	荔湾区	黄沙后道	黄沙后道站	北	一大一小	1	1	3
925	HCT925	荔湾区	康王路	康王北路站	北	三大两小	3	2	8
926	HCT926	荔湾区	康王路	康王南路站	北	三大两小	3	2	8
927	HCT927	荔湾区	康王路	康王中路站1	北	三大一小	3	1	7
928	HCT928	荔湾区	荔湾路	彩虹桥站1	北	一大两小	1	2	4

序号	点位编号	行政区域	镇(街)	具体地址	行向	样式	大灯箱(个)	小灯箱(个) (站名标识牌背面灯箱)	广告牌数量(块)
929	HCT929	荔湾区	荔湾路	彩虹桥站2	北	一大一小	1	1	3
930	HCT930	荔湾区	荔湾路	荔湾路站1.2	北	一大两小	1	2	4
931	HCT931	荔湾区	流花路	西苑站	北	三大两小	3	2	8
932	HCT932	荔湾区	泮塘路	仁威庙站	北	两大一小	2	1	5
933	HCT933	荔湾区	西槎路	横滘站1	北	一大一小	1	1	3
934	HCT934	荔湾区	西湾路	黑山站1	北	一大一小	1	1	3
935	HCT935	荔湾区	西湾路	黑山站2	北	三大一小	3	1	7
936	HCT936	荔湾区	站前横路	站前横路站	北	两大两小	2	2	6
937	HCT937	荔湾区	站前路	流花路小学站	北	一大一小	1	1	3
938	HCT938	荔湾区	站前路	西站	北	两大两小	2	2	6
939	HCT939	荔湾区	东漱南路	芳和花园总站1	总站	一大一小	1	1	3
940	HCT940	荔湾区	东漱南路	芳和花园总站2	总站	一大一小	1	1	3
941	HCT941	荔湾区	东漱南路	芳和花园总站3	总站	一大一小	1	1	3
942	HCT942	荔湾区	芳村大道	滘口客运站公交总站落客区	总站	两大一小	2	1	5
943	HCT943	荔湾区	芳村大道	桥东小区总站	总站	两大一小	2	1	5
944	HCT944	荔湾区	芳信路	芳信路(郭村小区)总站1	总站(75路)	一大一小	1	1	3
945	HCT945	荔湾区	芳信路	芳信路(郭村小区)总站2	总站(34路)	两大一小	2	1	5
946	HCT946	荔湾区	河沙路	珠海花园总站	总站	一大一小	1	1	3
947	HCT947	荔湾区	荷景路	东沙工业园总站	总站	一大一小	1	1	3
948	HCT948	荔湾区	环市路	地铁西村站总站	总站	两大一小	2	1	5
949	HCT949	荔湾区	浣花路	汾水小区总站	总站	两大两小、两大一小	4	3	11
950	HCT950	荔湾区	柳桥北路	西塍(观赏鱼博览中心)总站	总站	一大一小	1	1	3
951	HCT951	荔湾区	六二三路	黄沙总站1	总站(176)	三大两小	3	2	8
952	HCT952	荔湾区	六二三路	黄沙总站2	总站(219)	两大两小	2	2	6
953	HCT953	荔湾区	六二三路	黄沙总站3	总站(251)	两大两小	2	2	6
954	HCT954	荔湾区	六二三路	黄沙总站4	总站(6)	两大一小	2	1	5
955	HCT955	荔湾区	六二三路	黄沙总站5	总站(297)	两大一小	2	1	5
956	HCT956	荔湾区	站前路	站前路(西郊大厦)总站2	总站(南)	三大一小	3	1	7
957	HCT957	荔湾区	中山路	陈家祠(中山七路)总站	总站	一大一小	1	1	3
958	HCT958	荔湾区	百花路	百花路站	南	一大一小	1	1	3

序号	点位编号	行政区域	镇(街)	具体地址	行向	样式	大灯箱(个)	小灯箱(个) (站名标识牌背面灯箱)	广告牌数量(块)
959	HCT959	荔湾区	宝源路	恒宝广场总站	总站	七大一小	7	1	15
960	HCT960	荔湾区	花地大道	花地大道南站	南	两大一小	2	1	5
961	HCT961	荔湾区	环翠北路	金宇花园总站	总站	三大两小	3	2	8
962	HCT962	荔湾区	浣南东街	坑口地铁站(芳村客运站)	南	两大一小	2	1	5
963	HCT963	荔湾区	南岸路	南岸路站	南	三大一小	3	1	7
964	HCT964	荔湾区	人民路	人民北路站	南	两大一小	2	1	5
965	HCT965	荔湾区	人民路	西门口(人民北路)站1	南	一大一小	1	1	3
966	HCT966	荔湾区	人民路	西门口(人民北路)站2	南	两大两小	2	2	6
967	HCT967	荔湾区	人民路	西门口(人民北路)站3	南	两大一小	2	1	5
968	HCT968	荔湾区	西华路	西华路尾站	东	两大一小	2	1	5
969	HCT969	荔湾区	西湾路	西湾路(唐宁花园)站1	南	一大一小	1	1	3
970	HCT970	荔湾区	西湾路	西湾路(唐宁花园)站2	南	三大两小	3	2	8
971	HCT971	荔湾区	新基路	文化公园(粤海关博物馆)总站	总站	两大两小	2	2	6
972	HCT972	荔湾区	花地大道	花地大道(海南村)站	北	三大两小	3	2	8
973	HCT973	荔湾区	花地大道	花地大道南站	北	三大两小	3	2	8
974	HCT974	荔湾区	葵蓬路	南方茶叶市场总站	总站(65路)	两大两小	2	2	6
975	HCT975	荔湾区	南岸路	南岸路站	北	三大两小	3	2	8
976	HCT976	荔湾区	南岸路	西场立交站	北	三大两小	3	2	8
977	HCT977	荔湾区	西湾路	西湾和苑站1	北	一大一小	1	1	3
978	HCT978	荔湾区	西湾路	西湾和苑站2	北	一大一小	1	1	3
979	HCT979	荔湾区	西湾路	西湾路(唐宁花园)站1	北	一大一小	1	1	3
980	HCT980	荔湾区	站前路	站前路(西郊大厦)总站1	南	三大两小	3	2	8
981	HCT981	荔湾区	花园路	芳村花园总站1	总站(70路、74路)	一大一小	1	1	3
982	HCT982	荔湾区	花地大道	花地大道站1	北	两大一小	2	1	5
983	HCT983	荔湾区	花地大道	花地大道站2	北	三大两小	3	2	8
984	HCT984	荔湾区	康王路	康王中路站2	北	三大两小	3	2	8
985	HCT985	荔湾区	花地大道	花地大道(海南村)站	南	两大两小	2	2	6
986	HCT986	荔湾区	花地大道	花地大道南站	南	三大两小	3	2	8
987	HCT987	荔湾区	东沙大道	东沙大道南站	北	两大一小	2	1	5
988	HCT988	荔湾区	芳村大道	东沙站	北	两大一小	2	1	5



序号	点位编号	行政区域	镇(街)	具体地址	行向	样式	大灯箱(个)	小灯箱(个) (站名标识牌背面灯箱)	广告牌数量(块)
989	HCT989	荔湾区	芳村大道	东沙站	南	一大一小	1	1	3
990	HCT990	荔湾区	紫荆道	紫荆道站	北	一大一小	1	1	3
991	HCT991	荔湾区	芳信路	郭村小区站	南	两大一小	2	1	5
992	HCT992	荔湾区	丰年路	芳村丰年路(黄大仙祠)总站	总站	三大一小	3	1	7
993	HCT993	荔湾区	花湾路	花湾路站	南	三大一小	3	1	7
994	HCT994	荔湾区	东漱南路	东漱南路站	东	一大一小	1	1	3
995	HCT995	荔湾区	东漱南路	东漱南路站	西	两大一小	2	1	5
996	HCT996	荔湾区	花园路	芳村花园北门站	东	三大一小	3	1	7
997	HCT997	荔湾区	站西路	机务段路口站	西	两大一小	2	1	5
998	HCT998	荔湾区	仁厚直街	仁厚直街站	东	三大一小	3	1	7
999	HCT999	荔湾区	双桥路	桥中站2	西	两大两小	2	2	6
1000	HCT1000	荔湾区	广州圆路	广州圆站	东	两大一小	2	1	5
1001	HCT1001	荔湾区	广州圆路	广州圆站	西	两大一小	2	1	5
1002	HCT1002	荔湾区	桥中中路	桥中中路南站	北	两大一小	2	1	5
1003	HCT1003	荔湾区	桥中中路	桥中中路南站	南	两大一小	2	1	5
1004	HCT1004	荔湾区	桥中路	桥中站1	西	3个两大一小	6	3	15
1005	HCT1005	荔湾区	东沙大道	东沙桥底	北	两大一小	2	1	5
1006	HCT1006	荔湾区	水秀路	水秀路中站	东	两大一小	2	1	5
1007	HCT1007	荔湾区	水秀路	水秀路中站	西	两大一小	2	1	5
1008	HCT1008	荔湾区	水秀路	水秀路(隼龙湾)总站	总站	两大一小	2	1	5
1009	HCT1009	荔湾区	桥中中路	桥中中路站	北	两大一小	2	1	5
1010	HCT1010	荔湾区	桥中中路	育贤路口	北	一大一小	1	1	3
1011	HCT1011	荔湾区	河沙路	坦尾路站	东	两大一小	2	1	5
1012	HCT1012	荔湾区	康王路	彩虹戏院站2	南	三大一小	3	1	7
1013	HCT1013	荔湾区	花地大道	花地大道中站	北	两大一小	2	1	5
1014	HCT1014	荔湾区	浣南东街	坑口地铁站(芳村客运站)	北	一大一小	1	1	3
1015	HCT1015	荔湾区	龙溪大道	龙溪大道东(教师新村)站	东	一大一小	1	1	3
1016	HCT1016	荔湾区	龙溪大道	龙溪大道东(教师新村)站	西	一大一小	1	1	3
1017	HCT1017	荔湾区	黄沙大道	如意坊站②	南	一大一小	1	1	3
1018	HCT1018	荔湾区	六二三路	市中医院站②	西	两大一小	2	1	5

序号	点位编号	行政区域	镇(街)	具体地址	行向	样式	大灯箱(个)	小灯箱(个) (站名标识牌背面灯箱)	广告牌数量(块)
1019	HCT1019	荔湾区	花地大道	渔尾大桥东站	南	两大一小	2	1	5
1020	HCT1020	荔湾区	龙溪大道	增滘立交西站	东	一大一小	1	1	3
1021	HCT1021	荔湾区	龙溪大道	增滘立交西站	西	一大一小	1	1	3
1022	HCT1022	荔湾区	龙溪中路	增南路口站①	西	一大一小	1	1	3
1023	HCT1023	荔湾区	水秀二路	增南路口站②	北	三大一小	3	1	7
1024	HCT1024	荔湾区	玉兰路	南漵村站	南	一大一小	1	1	3
1025	HCT1025	荔湾区	鹤洞路	鹤洞路西站②	北	二大二小	2	2	6
1026	HCT1026	荔湾区	仁厚直街	杏花大街站	西	一大一小	1	1	3
1027	HCT1027	荔湾区	龙溪中路	东石牌坊站	西	一大一小	1	1	3
1028	HCT1028	荔湾区	龙溪大道	地铁龙溪站	东	一大一小	1	1	3
1029	HCT1029	荔湾区	龙溪大道	地铁龙溪站	西	一大一小	1	1	3
1030	HCT1030	荔湾区	浣花路	浣花东路站	西	一大一小	1	1	3
1031	HCT1031	荔湾区	洪石坊	洪石坊(地铁菊树站)	东	一大一小	1	1	3
1032	HCT1032	荔湾区	洪石坊	洪石坊(地铁菊树站)	西	一大一小	1	1	3
1033	HCT1033	荔湾区	荷景路	东沙街道办站	西	一大一小	1	1	3
1034	HCT1034	荔湾区	河沙路	坦尾路站	西	一大一小	1	1	3
1035	HCT1035	荔湾区	芳村大道	东塱市场站	北	一大一小	1	1	3
1036	HCT1036	荔湾区	洞企石路	茶叶市场站	南	一大一小	1	1	3
1037	HCT1037	天河区	长福路	轻工中专站	东	两大一小	2	1	5
1038	HCT1038	天河区	能源路	能源路站	北	两大一小	2	1	5
1039	HCT1039	天河区	长兴路	长兴路东站	东	两大一小	2	1	5
1040	HCT1040	天河区	长兴路	天鹅花园站	东	两大两小	2	2	6
1041	HCT1041	天河区	东方三路	东方三路站	东	一大一小	1	1	3
1042	HCT1042	天河区	东方一路	东方一路站	东	两大一小	2	1	5
1043	HCT1043	天河区	广园快速路	车陂高架桥侧站	东	一大一小	1	1	3
1044	HCT1044	天河区	广园快速路	东站汽车客运站	东	一大一小	1	1	3
1045	HCT1045	天河区	广园快速路	广园天寿路口东站	东	一大一小	1	1	3
1046	HCT1046	天河区	广园快速路	黄村立交站	东	一大一小	1	1	3
1047	HCT1047	天河区	广园快速路	科学院地化所站	东	一大一小	1	1	3
1048	HCT1048	天河区	广园快速路	农科院站	东	一大一小	1	1	3

序号	点位编号	行政区域	镇(街)	具体地址	行向	样式	大灯箱(个)	小灯箱(个) (站名标识牌背面灯箱)	广告牌数量(块)
1049	HCT1049	天河区	广园快速路	省农干科干院站	东	一大一小	1	1	3
1050	HCT1050	天河区	广园快速路	瘦狗岭站	东	一大一小	1	1	3
1051	HCT1051	天河区	广园快速路	棠德小区北站	东	一大一小	1	1	3
1052	HCT1052	天河区	广园路	白云索道站3	东	两大一小	2	1	5
1053	HCT1053	天河区	广园路	金贵村站2	东	三大两小	3	2	8
1054	HCT1054	天河区	广园路	濂泉路口站1	东	三大两小	3	2	8
1055	HCT1055	天河区	广园路	西坑站1	东	两大一小	2	1	5
1056	HCT1056	天河区	广园路	西坑站2	东	三大两小	3	2	8
1057	HCT1057	天河区	华景北路	华景北路站	东	两大一小	2	1	5
1058	HCT1058	天河区	翰景路	华景新城(翰景路)总站	总站	一大一小	1	1	3
1059	HCT1059	天河区	翰景路	华景新城(翰景路)总站	总站	1个一大一小、2个两大两小、3个两大一小、	14	10	38
1060	HCT1060	天河区	华景北路	华景新城总站	东(293路)	一大一小	1	1	3
1061	HCT1061	天河区	花城大道	花城大道(华穗路口)站	东	两大一小	2	1	5
1062	HCT1062	天河区	花城大道	花城大道东站	东	两大一小	2	1	5
1063	HCT1063	天河区	花城大道	花城大道站1	东	两大一小	2	1	5
1064	HCT1064	天河区	花城大道	猎德东站	东	三大一小	3	1	7
1065	HCT1065	天河区	花城大道	猎德站	东	三大一小	3	1	7
1066	HCT1066	天河区	花城大道	珠江公园南门站	东	两大一小	2	1	5
1067	HCT1067	天河区	华观路(原云溪路)	华观路(火炉山森林公园)站	东	两大一小	2	1	5
1068	HCT1068	天河区	华观路(原云溪路)	凌塘村站1	东	两大一小	2	1	5
1069	HCT1069	天河区	华观路(原云溪路)	华观路东站	东	两大一小	2	1	5
1070	HCT1070	天河区	华观路(原云溪路)	华观路中站	东	两大一小	2	1	5
1071	HCT1071	天河区	华观路(原云溪路)	凌塘村站2	东	两大一小	2	1	5
1072	HCT1072	天河区	华夏路	市政务服务中心站	北	三大一小	3	1	7
1073	HCT1073	天河区	环场路	边防指挥学校站	东	三大一小	3	1	7
1074	HCT1074	天河区	奥体南路	奥体南路站	东	两大两小	2	2	6
1075	HCT1075	天河区	黄埔大道	程界村站1.2	东	三大两小	3	2	8
1076	HCT1076	天河区	黄埔大道	车陂南站1	东	一大一小	1	1	3
1077	HCT1077	天河区	黄埔大道	东圃石溪村站	东	三大两小	3	2	8
1078	HCT1078	天河区	黄埔大道	国防大厦站1.2	东	三大两小	3	2	8

序号	点位编号	行政区域	镇(街)	具体地址	行向	样式	大灯箱(个)	小灯箱(个) (站名标识牌背面灯箱)	广告牌数量(块)
1079	HCT1079	天河区	黄埔大道	国防大厦站3	东	三大一小	3	1	7
1080	HCT1080	天河区	黄埔大道	汇彩路口站	东	三大一小	3	1	7
1081	HCT1081	天河区	黄埔大道	明珠新村站	东	三大一小	3	1	7
1082	HCT1082	天河区	黄埔大道	人民日报广东分社站	东	三大两小	3	2	8
1083	HCT1083	天河区	黄埔大道	石牌村站1	东	三大两小	3	2	8
1084	HCT1084	天河区	黄埔大道	天河站1	东	三大两小	3	2	8
1085	HCT1085	天河区	黄埔大道	天河站2	东	三大两小	3	2	8
1086	HCT1086	天河区	黄埔大道	冼村站1.2	东	两大两小	2	2	6
1087	HCT1087	天河区	黄埔大道	冼村站3	东	三大一小	3	1	7
1088	HCT1088	天河区	黄埔大道	员村东站	东	三大两小	3	2	8
1089	HCT1089	天河区	黄埔大道	员村山顶站1.2	东	三大两小	3	2	8
1090	HCT1090	天河区	黄埔大道	员村山顶站3	东	三大一小	3	1	7
1091	HCT1091	天河区	黄埔大道	员村四横路口站1	东	三大两小	3	2	8
1092	HCT1092	天河区	黄埔大道	员村站1	东	三大两小	3	2	8
1093	HCT1093	天河区	黄埔大道	员村站2	东	一大一小	1	1	3
1094	HCT1094	天河区	黄埔大道	黄埔大道(羊城创意园)站1.2	东	三大两小	3	2	8
1095	HCT1095	天河区	金穗路	金穗路站2	东	三大两小	3	2	8
1096	HCT1096	天河区	金穗路	金穗路站1	东	两大一小	2	1	5
1097	HCT1097	天河区	金穗路	星汇园站	东	两大两小	2	2	6
1098	HCT1098	天河区	金穗路	金穗路(马场路口)总站	东	两大一小	2	1	5
1099	HCT1099	天河区	林和西横路	林和西横路站	东	一大一小	1	1	3
1100	HCT1100	天河区	林和西横路	林和西路口站	东	1大2小	1	2	4
1101	HCT1101	天河区	林乐路	林乐路站	东	三大两小	3	2	8
1102	HCT1102	天河区	临江大道	猎德码头站	东	三大两小	3	2	8
1103	HCT1103	天河区	临江大道	猎德污水处理厂站	东	三大两小	3	2	8
1104	HCT1104	天河区	临江大道	临江大道东站	东	三大两小	3	2	8
1105	HCT1105	天河区	临江大道	临江大道中站	东	三大两小	3	2	8
1106	HCT1106	天河区	软件路	软件路站	东	一大一小	1	1	3
1107	HCT1107	天河区	软件路	天河软件园管委会站	东	一大一小	1	1	3
1108	HCT1108	天河区	棠德南路	棠德南路站	东	一大一小	1	1	3

序号	点位编号	行政区域	镇(街)	具体地址	行向	样式	大灯箱(个)	小灯箱(个) (站名标识牌背面灯箱)	广告牌数量(块)
1109	HCT1109	天河区	天河北路	龙口东站1.2	东	三大两小	3	2	8
1110	HCT1110	天河区	天河北路	龙口西站1.2	东	三大两小	3	2	8
1111	HCT1111	天河区	天河北路	时代广场站1.2	东	三大两小	3	2	8
1112	HCT1112	天河区	天河北路	天河北路站1.2	东	三大两小	3	2	8
1113	HCT1113	天河区	天河路	岗顶站	东	三大一小	3	1	7
1114	HCT1114	天河区	天河路	石牌桥站	东	三大一小	3	1	7
1115	HCT1115	天河区	天河路	体育中心站1	东	两大两小	8	8	24
1116	HCT1116	天河区	天河路	体育中心站2	东	两大两小	8	8	24
1117	HCT1117	天河区	天科路	五山路口站1	东	两大一小	2	1	5
1118	HCT1118	天河区	天润路	穗园小区站	东	三大两小	3	2	8
1119	HCT1119	天河区	天润路	天润路口站	东	两大一小	2	1	5
1120	HCT1120	天河区	天润路	天润路站	东	三大两小	3	2	8
1121	HCT1121	天河区	五山路	师大后门站1	北	两大一小	2	1	5
1122	HCT1122	天河区	禺东西路	军体院站1	东	两大两小	2	2	6
1123	HCT1123	天河区	禺东西路	省军区站1.2	东	两大两小	2	2	6
1124	HCT1124	天河区	元岗路	元岗路站	东	一大一小	1	1	3
1125	HCT1125	天河区	中山大道	车陂站	东	三大一小	3	1	7
1126	HCT1126	天河区	中山大道	东圃客运站	东	三大一小	3	1	7
1127	HCT1127	天河区	中山大道	东圃镇站	东	三大两小	3	2	8
1128	HCT1128	天河区	中山大道	华师大南门站	东	一大一小	1	1	3
1129	HCT1129	天河区	中山大道	上社站	东	两大一小	2	1	5
1130	HCT1130	天河区	中山大道	师大暨大站	东	三大两小	3	2	8
1131	HCT1131	天河区	中山大道	棠东站	东	三大一小	3	1	7
1132	HCT1132	天河区	中山大道	棠下村站	东	三大一小	3	1	7
1133	HCT1133	天河区	中山大道	天朗明居站	东	两大一小	2	1	5
1134	HCT1134	天河区	中山大道	学院站	东	三大一小	3	1	7
1135	HCT1135	天河区	长兴路	长湴市场站	西	两大一小	2	1	5
1136	HCT1136	天河区	长兴路	长兴路东站	西	两大一小	2	1	5
1137	HCT1137	天河区	长兴路	伟伦体校站	西	两大一小	2	1	5
1138	HCT1138	天河区	广园快速路	车陂高架桥侧站	西	一大一小	1	1	3

序号	点位编号	行政区域	镇(街)	具体地址	行向	样式	大灯箱(个)	小灯箱(个) (站名标识牌背面灯箱)	广告牌数量(块)
1139	HCT1139	天河区	广园快速路	广园天寿路口东站	西	一大一小	1	1	3
1140	HCT1140	天河区	广园快速路	黄村立交站	西	一大一小	1	1	3
1141	HCT1141	天河区	广园快速路	科学院地化所站	西	一大一小	1	1	3
1142	HCT1142	天河区	广园快速路	农科院站	西	一大一小	1	1	3
1143	HCT1143	天河区	广园快速路	省农干科干院站	西	一大一小	1	1	3
1144	HCT1144	天河区	广园快速路	瘦狗岭站	西	一大一小	1	1	3
1145	HCT1145	天河区	广园快速路	棠德小区北站	西	一大一小	1	1	3
1146	HCT1146	天河区	广园路	金贵村站2	西	两大两小	2	2	6
1147	HCT1147	天河区	广园路	濂泉路口站1	西	两大两小	2	2	6
1148	HCT1148	天河区	广园路	沙河站1	西	三大两小	3	2	8
1149	HCT1149	天河区	海安路	海安路站	西	两大一小	2	1	5
1150	HCT1150	天河区	海欣街	海欣街站	西	一大一小	1	1	3
1151	HCT1151	天河区	华景北路	华景北路站	西	三大两小	3	2	8
1152	HCT1152	天河区	花城大道	花城大道(地铁潭村站)站	西	三大一小	3	1	7
1153	HCT1153	天河区	花城大道	花城大道(华穗路口)站	西	两大一小	2	1	5
1154	HCT1154	天河区	花城大道	花城大道东站	西	三大两小	3	2	8
1155	HCT1155	天河区	花城大道	猎德站	西	三大一小	3	1	7
1156	HCT1156	天河区	花城大道	珠江公园南门站	西	两大一小	2	1	5
1157	HCT1157	天河区	华观路(原云溪路)	华观路(火炉山森林公园)站	西	两大一小	2	1	5
1158	HCT1158	天河区	华观路(原云溪路)	凌塘村站3	西	两大一小	2	1	5
1159	HCT1159	天河区	华观路(原云溪路)	华观路东站	西	两大一小	2	1	5
1160	HCT1160	天河区	华观路(原云溪路)	华观路站	西	两大一小	2	1	5
1161	HCT1161	天河区	华观路(原云溪路)	华观路站	东	一大一小	1	1	3
1162	HCT1162	天河区	华观路(原云溪路)	华观路中站	西	两大两小	2	2	6
1163	HCT1163	天河区	华观路(原云溪路)	凌塘村站2	西	两大一小	2	1	5
1164	HCT1164	天河区	环场路	边防指挥学校站	西	三大两小	3	2	8
1165	HCT1165	天河区	奥体南路	奥体南路站	西	三大两小	3	2	8
1166	HCT1166	天河区	黄埔大道	车陂南站	西	三大两小	3	2	8
1167	HCT1167	天河区	黄埔大道	程界村站1	西	三大两小	3	2	8
1168	HCT1168	天河区	黄埔大道	程界村站2	西	三大一小	3	1	7

序号	点位编号	行政区域	镇(街)	具体地址	行向	样式	大灯箱(个)	小灯箱(个) (站名标识牌背面灯箱)	广告牌数量(块)
1169	HCT1169	天河区	黄埔大道	东圃石溪村站	西	三大两小	3	2	8
1170	HCT1170	天河区	黄埔大道	国防大厦站1.2	西	三大两小	3	2	8
1171	HCT1171	天河区	黄埔大道	国防大厦站3.4	西	三大一小	3	1	7
1172	HCT1172	天河区	黄埔大道	华侨医院(潭村)站1	西	一大一小	1	1	3
1173	HCT1173	天河区	黄埔大道	华侨医院(潭村)站1	西	一大一小	1	1	3
1174	HCT1174	天河区	黄埔大道	华侨医院(潭村)站1	西	一大一小	1	1	3
1175	HCT1175	天河区	黄埔大道	华侨医院(潭村)站2	西	一大一小	1	1	3
1176	HCT1176	天河区	黄埔大道	明珠新村站	西	三大两小	3	2	8
1177	HCT1177	天河区	黄埔大道	人民日报广东分社站1.2	西	智能公交候车亭(三大两小)	3	2	8
1178	HCT1178	天河区	黄埔大道	人民日报广东分社站3	西	两大一小	2	1	5
1179	HCT1179	天河区	黄埔大道	石牌村站1	西	三大一小	3	1	7
1180	HCT1180	天河区	黄埔大道	石牌村站2	西	两大两小	2	2	6
1181	HCT1181	天河区	黄埔大道	石牌村站3.4	西	三大两小	3	2	8
1182	HCT1182	天河区	黄埔大道	天河站1.2	西	三大两小	3	2	8
1183	HCT1183	天河区	黄埔大道	天河站3	西	三大两小	3	2	8
1184	HCT1184	天河区	黄埔大道	冼村站1.2	西	两大两小	2	2	6
1185	HCT1185	天河区	黄埔大道	冼村站3	西	三大两小	3	2	8
1186	HCT1186	天河区	黄埔大道	员村东站2	西	三大一小	3	1	7
1187	HCT1187	天河区	黄埔大道	员村东站1	西	三大两小	3	2	8
1188	HCT1188	天河区	黄埔大道	员村山顶站1.2	西	三大两小	3	2	8
1189	HCT1189	天河区	黄埔大道	员村山顶站3	西	三大两小	3	2	8
1190	HCT1190	天河区	黄埔大道	员村四横路口站1	西	三大两小	3	2	8
1191	HCT1191	天河区	黄埔大道	员村四横路口站2	西	两大一小	2	1	5
1192	HCT1192	天河区	黄埔大道	员村四横路口站3	西	两大一小	2	1	5
1193	HCT1193	天河区	黄埔大道	黄埔大道(羊城创意园)站1	西	三大两小	3	2	8
1194	HCT1194	天河区	黄埔大道	黄埔大道(羊城创意园)站2	西	三大一小	3	1	7
1195	HCT1195	天河区	金穗路	金穗路站	西	三大两小	3	2	8
1196	HCT1196	天河区	金穗路	星汇园站	西	三大两小	3	2	8
1197	HCT1197	天河区	金穗路	珠江公园北门站	西	三大一小	3	1	7
1198	HCT1198	天河区	林和西横路	林和西横路站	西	一大一小	1	1	3

序号	点位编号	行政区域	镇(街)	具体地址	行向	样式	大灯箱(个)	小灯箱(个) (站名标识牌背面灯箱)	广告牌数量(块)
1199	HCT1199	天河区	林和西横路	林和西路口站	西	两大两小	2	2	6
1200	HCT1200	天河区	林乐路	林乐路站	西	两大两小	2	2	6
1201	HCT1201	天河区	临江大道	海心沙公园站	西	两大两小	2	2	6
1202	HCT1202	天河区	临江大道	猎德码头站	西	两大两小	2	2	6
1203	HCT1203	天河区	临江大道	猎德污水处理厂站	西	三大一小	3	1	7
1204	HCT1204	天河区	临江大道	临江大道(员村二横路口)站	西	三大一小	3	1	7
1205	HCT1205	天河区	临江大道	临江大道东站2	西	三大两小	3	2	8
1206	HCT1206	天河区	临江大道	临江大道中站1	西	三大两小	3	2	8
1207	HCT1207	天河区	临江大道	琶洲大桥底站	西	两大一小	2	1	5
1208	HCT1208	天河区	临江大道	临江大道(员村南街口)站	西	三大两小	3	2	8
1209	HCT1209	天河区	临江大道	员村五横路口站	西	站点临时拆除(需更新)	0	0	0
1210	HCT1210	天河区	龙怡路	龙怡路站	西	一大一小	1	1	3
1211	HCT1211	天河区	软件路	软件路站	西	一大一小	1	1	3
1212	HCT1212	天河区	软件路	天河软件园管委会站	西	一大一小	1	1	3
1213	HCT1213	天河区	泰安北路	泰安北路站	西	两大两小	2	2	6
1214	HCT1214	天河区	棠德南路	棠德南路站	西	一大一小	1	1	3
1215	HCT1215	天河区	天河北路	龙口东站1.2	西	三大两小	3	2	8
1216	HCT1216	天河区	天河北路	龙口西站1.2	西	三大两小	3	2	8
1217	HCT1217	天河区	天河北路	时代广场站1	西	两大两小	2	2	6
1218	HCT1218	天河区	天河北路	时代广场站2	西	三大两小	3	2	8
1219	HCT1219	天河区	天河北路	天河北路站1.2	西	三大两小	3	2	8
1220	HCT1220	天河区	天河路	岗顶站	西	三大一小	3	1	7
1221	HCT1221	天河区	天河路	石牌桥站	西	三大一小	3	1	7
1222	HCT1222	天河区	天河路	体育中心站	西	三大一小	3	1	7
1223	HCT1223	天河区	天润路	天润路口站	西	两大一小	2	1	5
1224	HCT1224	天河区	天源路	榄元村站	西	三大一小	3	1	7
1225	HCT1225	天河区	天源路	植物园正门站	北	三大两小	3	2	8
1226	HCT1226	天河区	禺东西路	军体院站1.2	西	三大两小	3	2	8
1227	HCT1227	天河区	禺东西路	省军区站1	西	两大一小	2	1	5
1228	HCT1228	天河区	禺东西路	省军区站2	西	三大一小	3	1	7



序号	点位编号	行政区域	镇(街)	具体地址	行向	样式	大灯箱(个)	小灯箱(个) (站名标识牌背面灯箱)	广告牌数量(块)
1229	HCT1229	天河区	中山大道	车陂站	西	三大一小	3	1	7
1230	HCT1230	天河区	中山大道	东圃客运站	西	两大一小	2	1	5
1231	HCT1231	天河区	中山大道	东圃镇站	西	三大一小	3	1	7
1232	HCT1232	天河区	中山大道	华景新城站	西	三大一小	3	1	7
1233	HCT1233	天河区	中山大道	华师附中站	西	一大一小	1	1	3
1234	HCT1234	天河区	中山大道	上社站	西	三大一小	3	1	7
1235	HCT1235	天河区	中山大道	棠东站	西	一大一小	1	1	3
1236	HCT1236	天河区	中山大道	棠下村站	西	三大一小	3	1	7
1237	HCT1237	天河区	中山大道	天府路口站	西	三大一小	3	1	7
1238	HCT1238	天河区	中山大道	天朗明居站	西	一大一小	1	1	3
1239	HCT1239	天河区	中山大道	学院站	西	三大一小	3	1	7
1240	HCT1240	天河区	广汕路	广汕一路东站	西	一大一小	1	1	3
1241	HCT1241	天河区	广汕路	广汕一路东站	东	两大一小	2	1	5
1242	HCT1242	天河区	奥体路	奥体南路口站	东	两大一小	2	1	5
1243	HCT1243	天河区	奥体路	广东体育职业学院站	东	两大一小	2	1	5
1244	HCT1244	天河区	奥体路	黄村训练基地站	东	两大一小	2	1	5
1245	HCT1245	天河区	长福路	长福路站	南	一大一小	1	1	3
1246	HCT1246	天河区	车陂路	车陂公交场站2	南	三大两小	3	2	8
1247	HCT1247	天河区	车陂路	车陂路北站	南	一大一小	1	1	3
1248	HCT1248	天河区	车陂路	车陂路站	南	三大两小	3	2	8
1249	HCT1249	天河区	车陂路	家家乐医院站	南	三大两小	3	2	8
1250	HCT1250	天河区	车陂路	地铁车陂南站	南	两大一小	2	1	5
1251	HCT1251	天河区	大观路	奥林匹克中心西门(地铁黄村站)	南	三大一小	3	1	7
1252	HCT1252	天河区	大观路	大观路站	南	一大一小	1	1	3
1253	HCT1253	天河区	大观路	大观中路南站	南	两大一小	2	1	5
1254	HCT1254	天河区	大观路	地铁大观南路站	南	三大一小	3	1	7
1255	HCT1255	天河区	大观路	科学大道口站2	南	一大一小	1	1	3
1256	HCT1256	天河区	大观路	大观中路(新塘大街)站	南	两大一小	2	1	5
1257	HCT1257	天河区	大观路	小新塘站	南	两大一小	2	1	5
1258	HCT1258	天河区	东莞庄路	东莞庄一横路口站	南	两大一小	2	1	5

序号	点位编号	行政区域	镇(街)	具体地址	行向	样式	大灯箱(个)	小灯箱(个) (站名标识牌背面灯箱)	广告牌数量(块)
1259	HCT1259	天河区	高普路	高普路软件路口站	南	一大一小	1	1	3
1260	HCT1260	天河区	高普路	高普路天盈路口站	南	一大一小	1	1	3
1261	HCT1261	天河区	广氮路	广氮花园南站	南	两大一小	2	1	5
1262	HCT1262	天河区	广州大道	白云区医院站1	南	三大一小	3	1	7
1263	HCT1263	天河区	广州大道	白云区医院站2	南	三大两小	3	2	8
1264	HCT1264	天河区	广州大道	白云区医院站3	南	三大两小	3	2	8
1265	HCT1265	天河区	广州大道	广州大道中站2	南	三大两小	3	2	8
1266	HCT1266	天河区	广州大道	广州大道中站3	南	三大两小	3	2	8
1267	HCT1267	天河区	广州大道	广州体院站1	南	三大一小	3	1	7
1268	HCT1268	天河区	广州大道	广州体院站2	南	三大两小	3	2	8
1269	HCT1269	天河区	广州大道	豪景花园站1	南	三大两小	3	2	8
1270	HCT1270	天河区	广州大道	鸡颈坑站2	南	三大两小	3	2	8
1271	HCT1271	天河区	广州大道	梅园新村(地铁梅花园)站1	南	三大一小	3	1	7
1272	HCT1272	天河区	广州大道	梅园新村(地铁梅花园)站2	南	三大一小	3	1	7
1273	HCT1273	天河区	广州大道	南方报社站1	南	三大两小	3	2	8
1274	HCT1274	天河区	广州大道	南方报社站2.3	南	智能公交候车亭(三大两小)	3	2	8
1275	HCT1275	天河区	广州大道	南方医院站1	南	三大两小	3	2	8
1276	HCT1276	天河区	广州大道	广州大桥北(五羊邨)站1	南	三大两小	3	2	8
1277	HCT1277	天河区	广州大道	广州大桥北(五羊邨)站2	南	三大一小	3	1	7
1278	HCT1278	天河区	广州大道	广州大桥北(五羊邨)站3	南	三大两小	3	2	8
1279	HCT1279	天河区	广州大道	兴华路口站1	南	三大一小	3	1	7
1280	HCT1280	天河区	广州大道	兴华路口站2	南	三大两小	3	2	8
1281	HCT1281	天河区	华穗路	华穗路站	南	三大两小	3	2	8
1282	HCT1282	天河区	华穗路	华穗路(星汇园)站	南	三大一小	3	1	7
1283	HCT1283	天河区	华夏路	华夏路北站	南	三大两小	3	2	8
1284	HCT1284	天河区	黄村西路	黄村西路站	南	三大两小	3	2	8
1285	HCT1285	天河区	汇彩路	莲溪路口站	南	三大两小	3	2	8
1286	HCT1286	天河区	科韵北路	岑村小学站2	南	两大一小	2	1	5
1287	HCT1287	天河区	科韵北路	岑村红花岗站	南	一大一小	1	1	3
1288	HCT1288	天河区	科韵北路	岑村小学站1	南	一大一小	1	1	3

序号	点位编号	行政区域	镇(街)	具体地址	行向	样式	大灯箱(个)	小灯箱(个) (站名标识牌背面灯箱)	广告牌数量(块)
1289	HCT1289	天河区	科韵路	科韵路公交场站	南	两大一小	2	1	5
1290	HCT1290	天河区	科韵路	科韵路棠安路口站	南	三大两小	3	2	8
1291	HCT1291	天河区	科韵路	科韵路站1	南	一大一小	1	1	3
1292	HCT1292	天河区	科韵路	科韵路站2	南	一大一小	1	1	3
1293	HCT1293	天河区	科韵路	科韵路站3	南	三大两小	3	2	8
1294	HCT1294	天河区	科韵路	科韵路中站	南	一大一小	1	1	3
1295	HCT1295	天河区	科韵路	琶洲大桥北站	南	三大两小	3	2	8
1296	HCT1296	天河区	猎德大道	兴盛路口站	南	三大一小	3	1	7
1297	HCT1297	天河区	林和东路	林和东路站	南	两大一小	2	1	5
1298	HCT1298	天河区	林和西路	林和西路站1	南	三大一小	3	1	7
1299	HCT1299	天河区	林和西路	林和西路站3	南	两大一小	2	1	5
1300	HCT1300	天河区	麓景路	环市中路口站	南	三大两小	3	2	8
1301	HCT1301	天河区	马场路	红线女中心站	南	两大一小	2	1	5
1302	HCT1302	天河区	马场路	马场路中站	南	三大两小	3	2	8
1303	HCT1303	天河区	潭村路	骏逸苑站	南	三大两小	3	2	8
1304	HCT1304	天河区	棠德东路	小区东路站	南	两大两小	2	2	6
1305	HCT1305	天河区	体育东路	体育中心东门站	南	三大两小	3	2	8
1306	HCT1306	天河区	体育东路	天河邮局站	南	三大两小	3	2	8
1307	HCT1307	天河区	体育西路	体育西路南站	南	两大两小	2	2	6
1308	HCT1308	天河区	体育西路	体育西路站	南	三大两小	3	2	8
1309	HCT1309	天河区	体育西路	维多利亚广场站	南	两大两小	2	2	6
1310	HCT1310	天河区	天府路	天府路(地铁天河公园站)	南	两大两小	2	2	6
1311	HCT1311	天河区	天府路	天河公园站	南	一大一小	1	1	3
1312	HCT1312	天河区	天河东路	天河东路口站	南	三大一小	3	1	7
1313	HCT1313	天河区	天河东路	天河南站1	南	一大一小	1	1	3
1314	HCT1314	天河区	天河东路	天河南站2	南	三大一小	3	1	7
1315	HCT1315	天河区	天河东路	天河南站3	南	一大一小	1	1	3
1316	HCT1316	天河区	天寿路	天寿路站	南	一大一小	1	1	3
1317	HCT1317	天河区	天源路	地铁长湴站	南	三大两小	3	2	8
1318	HCT1318	天河区	天源路	科学院站	南	两大两小	2	2	6

序号	点位编号	行政区域	镇(街)	具体地址	行向	样式	大灯箱(个)	小灯箱(个) (站名标识牌背面灯箱)	广告牌数量(块)
1319	HCT1319	天河区	天源路	上元岗站2	南	1大2小	1	2	4
1320	HCT1320	天河区	天源路	射击场站	南	三大两小	3	2	8
1321	HCT1321	天河区	五山路	天河科技街站	南	三大两小	3	2	8
1322	HCT1322	天河区	先烈路	沙河大街站1	南	两大两小	2	2	6
1323	HCT1323	天河区	先烈路	沙河大街站2	南	两大两小	2	2	6
1324	HCT1324	天河区	先烈路	沙河顶站1.2	南	两大两小	2	2	6
1325	HCT1325	天河区	冼村路	冼村路南站	南	三大两小	3	2	8
1326	HCT1326	天河区	兴华路	兴华路(地铁天平架)站	南	两大两小	2	2	6
1327	HCT1327	天河区	燕岭路	天河客运站2	南	两大一小	2	1	5
1328	HCT1328	天河区	燕岭路	武警医院站1	南	两大两小	2	2	6
1329	HCT1329	天河区	燕岭路	武警医院站2	南	三大一小	3	1	7
1330	HCT1330	天河区	燕岭路	燕塘企业站2	南	两大一小	2	1	5
1331	HCT1331	天河区	燕岭路	银河园站2	南	三大两小	3	2	8
1332	HCT1332	天河区	迎龙路	龙洞路口站	南	一大一小	1	1	3
1333	HCT1333	天河区	迎龙路	龙眼洞森林公园站	南	一大一小	1	1	3
1334	HCT1334	天河区	永福路	永福路站	南	一大一小	1	1	3
1335	HCT1335	天河区	粤垦路	春晖苑站	南	两大两小	2	2	6
1336	HCT1336	天河区	珠江西路	珠江西路北站	南	一大一小	1	1	3
1337	HCT1337	天河区	奥体路	奥体南路口站	西	两大一小	2	1	5
1338	HCT1338	天河区	奥体路	黄村训练基地站	西	两大一小	2	1	5
1339	HCT1339	天河区	车陂路	车陂公交场站	北	三大一小	3	1	7
1340	HCT1340	天河区	车陂路	车陂路北站	北	一大一小	1	1	3
1341	HCT1341	天河区	车陂路	车陂路站	北	三大两小	3	2	8
1342	HCT1342	天河区	车陂路	家家乐医院站2	北	两大两小	2	2	6
1343	HCT1343	天河区	车陂路	地铁车陂南站	北	两大一小	2	1	5
1344	HCT1344	天河区	大观路	奥林匹克中心西门(地铁黄村站)	北	一大一小	1	1	3
1345	HCT1345	天河区	大观路	大观中路南站	北	两大一小	2	1	5
1346	HCT1346	天河区	大观路	地铁大观南路站	北	两大一小	2	1	5
1347	HCT1347	天河区	大观路	黄村路口站	北	一大一小	1	1	3
1348	HCT1348	天河区	大观路	科学大道口站	北	三大一小	3	1	7

序号	点位编号	行政区域	镇(街)	具体地址	行向	样式	大灯箱(个)	小灯箱(个) (站名标识牌背面灯箱)	广告牌数量(块)
1349	HCT1349	天河区	大观路	大观中路(新塘大街)站2	北	一大一小	1	1	3
1350	HCT1350	天河区	大观路	小新塘站	北	两大一小	2	1	5
1351	HCT1351	天河区	东莞庄路	东莞庄一横路口站	北	一大一小	1	1	3
1352	HCT1352	天河区	高普路	高普路软件路口站	北	一大一小	1	1	3
1353	HCT1353	天河区	高普路	高普路天盈路口站	北	一大一小	1	1	3
1354	HCT1354	天河区	广氮路	广氮花园南站	北	两大一小	2	1	5
1355	HCT1355	天河区	广州大道	白云区医院站1	北	三大两小	3	2	8
1356	HCT1356	天河区	广州大道	白云区医院站2	北	三大两小	3	2	8
1357	HCT1357	天河区	广州大道	广州大道中站1	北	三大两小	3	2	8
1358	HCT1358	天河区	广州大道	广州大道中站2	北	三大两小	3	2	8
1359	HCT1359	天河区	广州大道	广州体院站1	北	三大一小	3	1	7
1360	HCT1360	天河区	广州大道	广州体院站2	北	三大两小	3	2	8
1361	HCT1361	天河区	广州大道	广州体院站3	北	三大一小	3	1	7
1362	HCT1362	天河区	广州大道	豪景花园站1	北	三大两小	3	2	8
1363	HCT1363	天河区	广州大道	豪景花园站2	北	三大两小	3	2	8
1364	HCT1364	天河区	广州大道	豪景花园站3	北	三大一小	3	1	7
1365	HCT1365	天河区	广州大道	鸡颈坑站	北	三大两小	3	2	8
1366	HCT1366	天河区	广州大道	梅花园站1	北	两大一小	2	1	5
1367	HCT1367	天河区	广州大道	梅园新村(地铁梅花园)站1	北	三大两小	3	2	8
1368	HCT1368	天河区	广州大道	梅园新村(地铁梅花园)站2	北	三大一小	3	1	7
1369	HCT1369	天河区	广州大道	南方报社站1	北	三大两小	3	2	8
1370	HCT1370	天河区	广州大道	南方报社站2	北	三大两小	3	2	8
1371	HCT1371	天河区	广州大道	南方报社站3	北	三大一小	3	1	7
1372	HCT1372	天河区	广州大道	南方医院站2	北	三大一小	3	1	7
1373	HCT1373	天河区	广州大道	广州大桥北(五羊邨)站1	北	两大一小	2	1	5
1374	HCT1374	天河区	广州大道	广州大桥北(五羊邨)站2	北	三大两小	3	2	8
1375	HCT1375	天河区	广州大道	广州大桥北(五羊邨)站3	北	三大一小	3	1	7
1376	HCT1376	天河区	广州大道	兴华路口站1	北	三大两小	3	2	8
1377	HCT1377	天河区	广州大道	兴华路口站2	北	两大一小	2	1	5
1378	HCT1378	天河区	华穗路	华穗路站	北	三大两小	3	2	8

序号	点位编号	行政区域	镇(街)	具体地址	行向	样式	大灯箱(个)	小灯箱(个) (站名标识牌背面灯箱)	广告牌数量(块)
1379	HCT1379	天河区	华夏路	华夏路北站	北	三大两小	3	2	8
1380	HCT1380	天河区	汇彩路	汇彩路站	南	三大两小	3	2	8
1381	HCT1381	天河区	汇彩路	汇彩路站	北	两大两小	2	2	6
1382	HCT1382	天河区	汇彩路	莲溪路口站	北	三大一小	3	1	7
1383	HCT1383	天河区	科韵北路	岑村小学站1	北	两大两小	2	2	6
1384	HCT1384	天河区	科韵北路	岑村红花岗站1	北	两大一小	2	1	5
1385	HCT1385	天河区	科韵北路	岑村小学站2	北	两大一小	2	1	5
1386	HCT1386	天河区	科韵路	科韵路棠安路口站	北	三大两小	3	2	8
1387	HCT1387	天河区	科韵路	科韵路站	北	一大一小	1	1	3
1388	HCT1388	天河区	科韵路	科韵路中站	北	一大一小	1	1	3
1389	HCT1389	天河区	科韵路	琶洲大桥北站	北	三大两小	3	2	8
1390	HCT1390	天河区	猎德大道	猎德大道北站	北	三大一小	3	1	7
1391	HCT1391	天河区	林和东路	林和东路站	北	三大两小	3	2	8
1392	HCT1392	天河区	林和中路	林和中路站1	北	两大一小	2	1	5
1393	HCT1393	天河区	林和中路	林和中路站2	北	三大两小	3	2	8
1394	HCT1394	天河区	龙口西路	龙口西路北站	北	两大一小	2	1	5
1395	HCT1395	天河区	龙口西路	龙口西路南站	北	一大一小	1	1	3
1396	HCT1396	天河区	龙口西路	龙口西路中站	北	两大一小	2	1	5
1397	HCT1397	天河区	马场路	红线女中心站	北	一大一小	1	1	3
1398	HCT1398	天河区	马场路	马场路南(南国花园)站	北	三大一小	3	1	7
1399	HCT1399	天河区	马场路	马场路中站	北	两大一小	2	1	5
1400	HCT1400	天河区	石牌西路	石牌西路站	北	两大一小	2	1	5
1401	HCT1401	天河区	水荫路	十九路军陵园站	北	一大一小	1	1	3
1402	HCT1402	天河区	水荫路	水荫路站2	北	两大两小	2	2	6
1403	HCT1403	天河区	体育东路	体育中心东门站1	北	三大一小	3	1	7
1404	HCT1404	天河区	体育东路	体育中心东门站2	北	三大两小	3	2	8
1405	HCT1405	天河区	体育西路	体育西路站	北	两大一小	2	1	5
1406	HCT1406	天河区	天府路	天府路(地铁天河公园站)	北	三大两小	3	2	8
1407	HCT1407	天河区	天府路	天河公园站	北	三大两小	3	2	8
1408	HCT1408	天河区	天河东路	天河东路口站	北	三大两小	3	2	8

序号	点位编号	行政区域	镇(街)	具体地址	行向	样式	大灯箱(个)	小灯箱(个) (站名标识牌背面灯箱)	广告牌数量(块)
1409	HCT1409	天河区	天河东路	天河东路站1	北	三大一小	3	1	7
1410	HCT1410	天河区	天河东路	天河南站1	北	两大一小	2	1	5
1411	HCT1411	天河区	天河东路	天河南站2	北	三大一小	3	1	7
1412	HCT1412	天河区	天寿路	天寿路站	北	两大两小	2	2	6
1413	HCT1413	天河区	天源路	科学院站	北	三大两小	3	2	8
1414	HCT1414	天河区	天源路	上元岗站1	北	两大两小	2	2	6
1415	HCT1415	天河区	天源路	上元岗站2	北	两大一小	2	1	5
1416	HCT1416	天河区	天源路	射击场站	北	两大两小	2	2	6
1417	HCT1417	天河区	五山路	天河科技街站	北	三大两小	3	2	8
1418	HCT1418	天河区	先烈路	沙河大街站2	北	一大一小	1	1	3
1419	HCT1419	天河区	冼村路	冼村路南站	北	三大两小	3	2	8
1420	HCT1420	天河区	兴华路	兴华路(地铁天平架)站	北	两大一小	2	1	5
1421	HCT1421	天河区	燕岭路	天河客运站1	北	一大一小	1	1	3
1422	HCT1422	天河区	燕岭路	天河客运站2	北	两大一小	2	1	5
1423	HCT1423	天河区	燕岭路	武警医院站1	北	两大一小	2	1	5
1424	HCT1424	天河区	燕岭路	武警医院站2	北	两大两小	2	2	6
1425	HCT1425	天河区	燕岭路	燕塘企业站1	北	两大一小	2	1	5
1426	HCT1426	天河区	燕岭路	燕塘企业站2	北	两大两小	2	2	6
1427	HCT1427	天河区	燕岭路	燕塘企业站3	北	三大一小	3	1	7
1428	HCT1428	天河区	燕岭路	银河园站1	北	三大两小	3	2	8
1429	HCT1429	天河区	燕岭路	银河园站2	北	两大一小	2	1	5
1430	HCT1430	天河区	永福路	永福路站	北	三大两小	3	2	8
1431	HCT1431	天河区	员村四横路	员村四横路站	北	一大一小	1	1	3
1432	HCT1432	天河区	粤垦路	春晖苑站	北	一大一小	1	1	3
1433	HCT1433	天河区	粤垦路	金燕生活区站	北	一大一小	1	1	3
1434	HCT1434	天河区	粤垦路	农垦总局站	北	两大两小	2	2	6
1435	HCT1435	天河区	粤垦路	燕岭大厦站	北	两大一小	2	1	5
1436	HCT1436	天河区	粤垦路	粤垦路瑞心苑站	北	一大一小	1	1	3
1437	HCT1437	天河区	车陂路	车陂公交场站总站	总站	3个三大一小、1个两大一小	11	4	26
1438	HCT1438	天河区	东方二路	东方二路总站	总站	一大一小	1	1	3

序号	点位编号	行政区域	镇 (街)	具体地址	行向	样式	大灯箱 (个)	小灯箱 (个) (站名标识牌背面灯箱)	广告牌数量 (块)
1439	HCT1439	天河区	东圃大马路	东圃总站	总站	一大一小	1	1	3
1440	HCT1440	天河区	凌塘西路	凌塘村总站	总站	一大一小	1	1	3
1441	HCT1441	天河区	体育西路	体育西路总站	总站	一大一小	1	1	3
1442	HCT1442	天河区	体育西路	天河城总站	总站	一大一小	1	1	3
1443	HCT1443	天河区	天河南路	天河公交场总站	总站	智能公交候车亭 (两大一小)	2	1	5
1444	HCT1444	天河区	中山大道	东圃客运站总站	总站	一大一小	1	1	3
1445	HCT1445	天河区	长福路	长福路 (天河客运站) 总站	总站	两大一小	2	1	5
1446	HCT1446	天河区	华夏路	市政政务服务中心站	南	两大一小	2	1	5
1447	HCT1447	天河区	奥体路	奥体路站	西	两大一小	2	1	5
1448	HCT1448	天河区	广氮路	广氮花园总站	总站	一大一小	1	1	3
1449	HCT1449	天河区	广州大道	伍仙桥站1	南	三大两小	3	2	8
1450	HCT1450	天河区	广州大道	伍仙桥站2	南	三大一小	3	1	7
1451	HCT1451	天河区	广州大道	鸡颈坑站1	南	一大一小	1	1	3
1452	HCT1452	天河区	华夏路	华成路口站	南	三大一小	3	1	7
1453	HCT1453	天河区	科韵路	科韵路公交场总站	总站	两大两小	2	2	6
1454	HCT1454	天河区	猎德大道	猎德大道北站	南	一大一小	1	1	3
1455	HCT1455	天河区	林和西路	林和西路站2	南	三大两小	3	2	8
1456	HCT1456	天河区	龙洞北路	龙洞北站	南	一大一小	1	1	3
1457	HCT1457	天河区	麓景路	广州电大麓湖校区站	西	一大一小	1	1	3
1458	HCT1458	天河区	麓景路	麓景路站	南	两大两小	2	2	6
1459	HCT1459	天河区	石牌东路	石牌东路北站	南	一大一小	1	1	3
1460	HCT1460	天河区	体育东路	体育东路站	南	三大两小	3	2	8
1461	HCT1461	天河区	体育西路	体育西横街路口站	南	两大一小	2	1	5
1462	HCT1462	天河区	天河东路	天河东路站	南	三大一小	3	1	7
1463	HCT1463	天河区	天源路	高塘工业区站	西	三大一小	3	1	7
1464	HCT1464	天河区	天源路	广汕二路站	西	两大一小	2	1	5
1465	HCT1465	天河区	天源路	地铁龙洞站 (林校)	西	一大一小	1	1	3
1466	HCT1466	天河区	天源路	龙洞牌坊站	南	一大一小	1	1	3
1467	HCT1467	天河区	天源路	广汕一路站	西	一大一小	1	1	3
1468	HCT1468	天河区	天源路	省电校站	西	一大一小	1	1	3



序号	点位编号	行政区域	镇(街)	具体地址	行向	样式	大灯箱(个)	小灯箱(个) (站名标识牌背面灯箱)	广告牌数量(块)
1469	HCT1469	天河区	五山路	五山路(广园快速路口)站	南	一大一小	1	1	3
1470	HCT1470	天河区	五山路	五山学生公寓站	南	两大一小	2	1	5
1471	HCT1471	天河区	五山路	五山学生公寓站	北	两大一小	2	1	5
1472	HCT1472	天河区	迎福路	迎福路(食品药品学院)站	西	一大一小	1	1	3
1473	HCT1473	天河区	迎龙路	迎龙路站	南	三大两小	3	2	8
1474	HCT1474	天河区	员村二横路	员村二横路站	南	两大两小	2	2	6
1475	HCT1475	天河区	员村二横路	员村生活区(中山六院)站	南	一大一小	1	1	3
1476	HCT1476	天河区	奥体路	奥体路站	东	两大一小	2	1	5
1477	HCT1477	天河区	奥体路	世界大观总站	北	一大一小	1	1	3
1478	HCT1478	天河区	车陂路	地铁车陂南路总站	北	两大一小	2	1	5
1479	HCT1479	天河区	大观路	科学城路口站1	北	三大两小	3	2	8
1480	HCT1480	天河区	广州大道	伍仙桥站1	北	三大两小	3	2	8
1481	HCT1481	天河区	广州大道	伍仙桥站2	北	一大一小	1	1	3
1482	HCT1482	天河区	华夏路	华成路口站	北	两大一小	2	1	5
1483	HCT1483	天河区	龙洞北路	龙洞北站	北	一大一小	1	1	3
1484	HCT1484	天河区	麓景路	广州电大麓湖校区站	东	一大一小	1	1	3
1485	HCT1485	天河区	体育西路	体育西横街路口站	北	两大一小	2	1	5
1486	HCT1486	天河区	天源路	高塘工业区站	东	两大一小	2	1	5
1487	HCT1487	天河区	天源路	广汕二路站	东	一大一小	1	1	3
1488	HCT1488	天河区	天源路	柯木朗站	东	两大一小	2	1	5
1489	HCT1489	天河区	天源路	榄元村站	东	一大一小	1	1	3
1490	HCT1490	天河区	天源路	龙洞牌坊站	北	三大两小	3	2	8
1491	HCT1491	天河区	天源路	广汕一路站	东	两大一小	2	1	5
1492	HCT1492	天河区	天源路	三保墟站	北	三大两小	3	2	8
1493	HCT1493	天河区	五山路	师大后门站2	北	一大一小	1	1	3
1494	HCT1494	天河区	先烈路	沙河顶站1.2	北	两大两小	2	2	6
1495	HCT1495	天河区	迎福路	迎福路(食品药品学院)站	东	一大一小	1	1	3
1496	HCT1496	天河区	员村二横路	员村二横路站	北	两大一小	2	1	5
1497	HCT1497	天河区	员村二横路	员村生活区(中山六院)站	北	两大一小	2	1	5
1498	HCT1498	天河区	燕岭路	天河客运站总站1-5	总站	五大五小	5	5	15

序号	点位编号	行政区域	镇(街)	具体地址	行向	样式	大灯箱(个)	小灯箱(个) (站名标识牌背面灯箱)	广告牌数量(块)
1499	HCT1499	天河区	天源路	天源路中站	南	三大两小	3	2	8
1500	HCT1500	天河区	天源路	天源路中站	北	三大两小	3	2	8
1501	HCT1501	天河区	华夏路	花城广场西总站	总站	两大一小	2	1	5
1502	HCT1502	天河区	林和西路	广州火车东站	总站	22个一小	0	22	22
1503	HCT1503	天河区	五山路	华工大总站	总站	5个一小	0	5	5
1504	HCT1504	天河区	翰景路	科技东街北门站	西	一大一小	1	1	3
1505	HCT1505	天河区	翰景路	科技东街北门站	东	一大一小	1	1	3
1506	HCT1506	天河区	翰景路	华景新城西站	西	一大一小	1	1	3
1507	HCT1507	天河区	翰景路	华景新城西站	东	一大一小	1	1	3
1508	HCT1508	天河区	天寿路	天寿路站2	南	两大一小	2	1	5
1509	HCT1509	天河区	泰安北路	泰安花园站	东	一大一小	1	1	3
1510	HCT1510	天河区	大观路	奥林匹克体育中心总站	总站	一大一小	1	1	3
1511	HCT1511	天河区	临江大道	猎德码头站	东	一大一小	1	1	3
1512	HCT1512	天河区	临江大道	猎德码头站	西	一大一小	1	1	3
1513	HCT1513	天河区	临江大道	临江大道东(海滨花园)站	东	一大一小	1	1	3
1514	HCT1514	天河区	临江大道	临江大道东(海滨花园)站	西	一大一小	1	1	3
1515	HCT1515	天河区	花城大道	珠江公园南门站	西	一大一小	1	1	3
1516	HCT1516	天河区	花城大道	珠江公园南门站	东	一大一小	1	1	3
1517	HCT1517	天河区	花城大道	猎德东站	东	一大一小	1	1	3
1518	HCT1518	天河区	花城大道	猎德站	西	一大一小	1	1	3
1519	HCT1519	天河区	马场路	马场路南(南国花园)站	北	一大一小	1	1	3
1520	HCT1520	天河区	马场路	马场路南(南国花园)站2	南	一大一小	1	1	3
1521	HCT1521	天河区	华夏路	华成路口站	南	一大一小	1	1	3
1522	HCT1522	天河区	华夏路	市政服务中心站	北	一大一小	1	1	3
1523	HCT1523	天河区	临江大道	海心沙公园站	西	一大一小	1	1	3
1524	HCT1524	天河区	珠江西路	珠江西路北(花城汇北)站	南	一大一小	1	1	3
1525	HCT1525	天河区	临江大道	花城广场(广州大剧院南门站)	东	一大一小	1	1	3
1526	HCT1526	天河区	珠江西路	珠江西路中(花城汇中)站	南	一大一小	1	1	3
1527	HCT1527	天河区	怡新路	怡新路口站	东	三大一小	3	1	7
1528	HCT1528	天河区	怡新路	怡新路口站	西	三大一小	3	1	7

序号	点位编号	行政区域	镇(街)	具体地址	行向	样式	大灯箱(个)	小灯箱(个) (站名标识牌背面灯箱)	广告牌数量(块)
1529	HCT1529	天河区	怡新路	怡新路站	东	三大一小	3	1	7
1530	HCT1530	天河区	怡新路	怡新路站	西	三大一小	3	1	7
1531	HCT1531	天河区	花城大道	花城大道(地铁潭村站)站	东	三大一小	3	1	7
1532	HCT1532	天河区	潭村路	骏逸苑站	北	三大一小	3	1	7
1533	HCT1533	天河区	潭村路	潭村路北站	北	两大一小	2	1	5
1534	HCT1534	天河区	马场路	马场路南(南国花园)站	南	两大一小	2	1	5
1535	HCT1535	天河区	花城大道	员村(怡景花园)站	总站	三大一小	3	1	7
1536	HCT1536	天河区	桃园中路	桃园中路站	东	两大一小	2	1	5
1537	HCT1537	天河区	员村二横路	员村二横路南站	北	两大一小	2	1	5
1538	HCT1538	天河区	冼村路	冼村路北站	南	三大两小	3	2	8
1539	HCT1539	天河区	花城大道	花城大道站	西	两大一小	2	1	5
1540	HCT1540	天河区	天河北路	五山路口站	西	两大两小	2	2	6
1541	HCT1541	天河区	大观路	科学城路口站	南	两大一小	2	1	5
1542	HCT1542	天河区	环场路	奥林匹克体育中心总站	总站	一大一小	1	1	3
1543	HCT1543	天河区	天源路	地铁植物园(世纪绿洲)站	北	三大两小	3	2	8
1544	HCT1544	天河区	天源路	地铁植物园(世纪绿洲)站	南	两大一小	2	1	5
1545	HCT1545	天河区	天源路	高塘石东站	东	三大两小	3	2	8
1546	HCT1546	天河区	岑村公路	岑村桥站	西	两大一小	2	1	5
1547	HCT1547	天河区	岑村公路	岑村桥站	东	三大一小	3	1	7
1548	HCT1548	天河区	广汕路	地铁龙洞站(林校)总站	东	两大一小	2	1	5
1549	HCT1549	天河区	广汕路	地铁高塘石站	东	两大一小	2	1	5
1550	HCT1550	天河区	广汕路	地铁高塘石站	西	一大一小	1	1	3
1551	HCT1551	天河区	天源路	植物园正门站	南	两大两小	2	2	6
1552	HCT1552	天河区	天源路	天源路(华南植物园)总站	南	一大一小	1	1	3
1553	HCT1553	天河区	高普路	高普路北站	南	两大一小	2	1	5
1554	HCT1554	天河区	高普路	高普路高科路口站	南	两大一小	2	1	5
1555	HCT1555	天河区	高普路	高普路高科路口站	北	两大一小	2	1	5
1556	HCT1556	天河区	天顺路	天顺路站	东	两大一小	2	1	5
1557	HCT1557	天河区	天顺路	天顺路站	西	两大一小	2	1	5
1558	HCT1558	天河区	软件路	软件路西站	西	两大一小	2	1	5

序号	点位编号	行政区域	镇(街)	具体地址	行向	样式	大灯箱(个)	小灯箱(个) (站名标识牌背面灯箱)	广告牌数量(块)
1559	HCT1559	天河区	软件路	软件路西站	东	两大一小	2	1	5
1560	HCT1560	天河区	岑村公路	苗圃站	南	三大两小	3	2	8
1561	HCT1561	天河区	岑村公路	苗圃站	北	三大两小	3	2	8
1562	HCT1562	天河区	临江大道	临江大道(员村南街口)站	东	三大两小	3	2	8
1563	HCT1563	天河区	元岗横路	元岗路(南兴花园)站	西	一大一小	1	1	3
1564	HCT1564	天河区	元岗路	元岗横路站	东	一大一小	1	1	3
1565	HCT1565	天河区	元岗路	元岗横路站	西	一大一小	1	1	3
1566	HCT1566	天河区	元岗路	元岗横路中站	东	一大一小	1	1	3
1567	HCT1567	天河区	迎龙路	迎龙路(迎新路口)站	南	一大一小	1	1	3
1568	HCT1568	天河区	迎龙路	迎龙路北站	南	一大一小	1	1	3
1569	HCT1569	天河区	迎龙路	迎龙路北站	北	一大一小	1	1	3
1570	HCT1570	天河区	迎龙路	迎龙路站	北	一大一小	1	1	3
1571	HCT1571	天河区	迎龙路	迎龙路(华快桥底)站	北	一大一小	1	1	3
1572	HCT1572	天河区	迎龙路	龙眼洞森林公园东站	南	一大一小	1	1	3
1573	HCT1573	天河区	迎龙路	龙眼洞森林公园东站	北	一大一小	1	1	3
1574	HCT1574	天河区	兴科路	植物园西门	南	一大一小	1	1	3
1575	HCT1575	天河区	兴科路	植物园西门	北	一大一小	1	1	3
1576	HCT1576	天河区	华南东侧路	四十七中汇景实验学校站	北	一大一小	1	1	3
1577	HCT1577	天河区	华景路	华景路口站	南	一大一小	1	1	3
1578	HCT1578	天河区	东方三路	东方三路站	西	一大一小	1	1	3
1579	HCT1579	天河区	迎龙路	迎龙路(华快桥底)站	南行	一大一小	1	1	3
1580	HCT1580	白云区	博罗庄	红旗中心路(博罗庄)站	东	一大一小	1	1	3
1581	HCT1581	白云区	彩滨中路	金沙洲码头总站	总站	一大一小	1	1	3
1582	HCT1582	白云区	长兴路	长湴市场站	东	一大一小	1	1	3
1583	HCT1583	白云区	长兴路	伟伦体校站	东	三大两小	3	2	8
1584	HCT1584	白云区	大纲领村	纲领村站	东	一大一小	1	1	3
1585	HCT1585	白云区	大纲领村	纲领南路站	东	一大一小	1	1	3
1586	HCT1586	白云区	德康路	同德围站	东	三大一小	3	1	7
1587	HCT1587	白云区	广园路	白云索道站2	东	一大一小	1	1	3
1588	HCT1588	白云区	广园路	广园客运站1	东	两大一小	2	1	5

序号	点位编号	行政区域	镇(街)	具体地址	行向	样式	大灯箱(个)	小灯箱(个) (站名标识牌背面灯箱)	广告牌数量(块)
1589	HCT1589	白云区	广园路	广园客运站2	东	两大两小	2	2	6
1590	HCT1590	白云区	广园路	广园新村站1.2	东	三大两小	3	2	8
1591	HCT1591	白云区	广园路	广园中路站1.2	东	两大两小	2	2	6
1592	HCT1592	白云区	广园路	金贵村站1	东	三大一小	3	1	7
1593	HCT1593	白云区	广园路	景泰坑站	东	两大两小	2	2	6
1594	HCT1594	白云区	广园路	濂泉路口站2	东	两大一小	2	1	5
1595	HCT1595	白云区	广园路	三元里古庙站	东	三大两小	3	2	8
1596	HCT1596	白云区	广园路	王圣堂站1.2	东	三大两小	3	2	8
1597	HCT1597	白云区	广园路	瑶台站1	东	三大两小	3	2	8
1598	HCT1598	白云区	环洲三路	城西花园站2	东	两大一小	2	1	5
1599	HCT1599	白云区	环洲三路	环洲三路西站	东	一大一小	1	1	3
1600	HCT1600	白云区	环洲三路	环洲三路站	东	一大一小	1	1	3
1601	HCT1601	白云区	黄边北路	黄边北路口站	东	一大一小	1	1	3
1602	HCT1602	白云区	黄边北路	云山诗意站	东	一大一小	1	1	3
1603	HCT1603	白云区	黄石路	黄石东路(云城西路口)站	东	两大两小	2	2	6
1604	HCT1604	白云区	黄石路	黄石路站1.2	东	两大两小	2	2	6
1605	HCT1605	白云区	黄石路	江夏(黄石东路中)站	东	两大两小	2	2	6
1606	HCT1606	白云区	黄石路	马务站1	东	1大2小	1	2	4
1607	HCT1607	白云区	黄石路	马务站2	东	两大一小	2	1	5
1608	HCT1608	白云区	黄石路	广外(白云山西门)站1	东	两大一小	2	1	5
1609	HCT1609	白云区	黄石路	祥景花园站	东	两大两小	2	2	6
1610	HCT1610	白云区	黄石路	小坪立交桥站2	东	三大一小	3	1	7
1611	HCT1611	白云区	黄石路	小坪立交桥站1	东	两大一小	2	1	5
1612	HCT1612	白云区	黄石路	小坪站1	东	两大两小	2	2	6
1613	HCT1613	白云区	黄石路	小坪站2	东	两大一小	2	1	5
1614	HCT1614	白云区	汇侨南路	汇侨南路站	东	两大两小	2	2	6
1615	HCT1615	白云区	江人一路	大松岗站	东	两大一小	2	1	5
1616	HCT1616	白云区	江人一路	江村墟站	东	两大两小	2	2	6
1617	HCT1617	白云区	金盘中路	金盆村委站	北	一大一小	1	1	3
1618	HCT1618	白云区	金信路	金信路站	东	两大一小	2	1	5

序号	点位编号	行政区域	镇(街)	具体地址	行向	样式	大灯箱(个)	小灯箱(个) (站名标识牌背面灯箱)	广告牌数量(块)
1619	HCT1619	白云区	金园路	广州体育馆南门站	东	两大一小	2	1	5
1620	HCT1620	白云区	京溪路	京溪路站	东	三大两小	3	2	8
1621	HCT1621	白云区	京溪路	云景花园站	东	两大一小	2	1	5
1622	HCT1622	白云区	乐嘉路	乐嘉路站	东	一大一小	1	1	3
1623	HCT1623	白云区	良沙二路	光明村站	东	一大一小	1	1	3
1624	HCT1624	白云区	龙岗村	龙岗村站	东	一大一小	1	1	3
1625	HCT1625	白云区	龙塘路	龙塘村站	东	一大一小	1	1	3
1626	HCT1626	白云区	龙塘路	龙虎路东站	东	一大一小	1	1	3
1627	HCT1627	白云区	龙塘路	龙虎路东站	西	一大一小	1	1	3
1628	HCT1628	白云区	齐富路	齐富路(云城东路口)站	东	两大一小	2	1	5
1629	HCT1629	白云区	齐富路	齐富路东站	东	两大一小	2	1	5
1630	HCT1630	白云区	齐富路	齐富路总站2	总站	三大一小	3	1	7
1631	HCT1631	白云区	齐富路	润云路口站	东	三大一小	3	1	7
1632	HCT1632	白云区	齐心路	地铁白云公园站	东	两大一小	2	1	5
1633	HCT1633	白云区	三元里大道	地铁三元里(B出口)站	东	一大一小	1	1	3
1634	HCT1634	白云区	沙凤一路	沙凤一路站	东	一大一小	1	1	3
1635	HCT1635	白云区	增槎路	罗冲围客运站1	南	一大一小	1	1	3
1636	HCT1636	白云区	棠安路	棠安路总站1	总站(105路)	一大一小	1	1	3
1637	HCT1637	白云区	棠安路	棠安路总站2	总站(113路)	一大一小	1	1	3
1638	HCT1638	白云区	同泰路	白云山制药厂站	东	三大两小	3	2	8
1639	HCT1639	白云区	同泰路	省旅游学校站	东	三大两小	3	2	8
1640	HCT1640	白云区	同泰路	颐和山庄站	东	三大两小	3	2	8
1641	HCT1641	白云区	同泰路	永泰路口站	东	三大一小	3	1	7
1642	HCT1642	白云区	同泰路	永泰新村站	东	一大一小	1	1	3
1643	HCT1643	白云区	远景路	远景路站	东	两大一小	2	1	5
1644	HCT1644	白云区	云城南二路	云城南二路站	东	两大两小	2	2	6
1645	HCT1645	白云区	云城中一路	广州市儿童公园总站	总站(东)	两大两小、一大一小	3	3	9
1646	HCT1646	白云区	云霄路	云霄路站	东	三大一小	3	1	7
1647	HCT1647	白云区	博罗庄	红旗中心路(博罗庄)站	西	一大一小	1	1	3
1648	HCT1648	白云区	德康路	德康路站	西	两大一小	2	1	5

序号	点位编号	行政区域	镇(街)	具体地址	行向	样式	大灯箱(个)	小灯箱(个) (站名标识牌背面灯箱)	广告牌数量(块)
1649	HCT1649	白云区	德康路	同德围站	西	三大两小	3	2	8
1650	HCT1650	白云区	广园路	白云山管理局站1	西	两大一小	2	1	5
1651	HCT1651	白云区	广园路	白云山管理局站2	西	三大两小	3	2	8
1652	HCT1652	白云区	广园路	白云山管理局站2	东	两大一小	2	1	5
1653	HCT1653	白云区	广园路	白云索道站2	西	三大两小	3	2	8
1654	HCT1654	白云区	广园路	广园客运站	西	两大两小	2	2	6
1655	HCT1655	白云区	广园路	广园新村站1	西	两大两小	2	2	6
1656	HCT1656	白云区	广园路	广园新村站2	西	三大一小	3	1	7
1657	HCT1657	白云区	广园路	交电新村站	西	三大两小	3	2	8
1658	HCT1658	白云区	广园路	金贵村站1	西	三大一小	3	1	7
1659	HCT1659	白云区	广园路	景泰坑站1	西	两大一小	2	1	5
1660	HCT1660	白云区	广园路	景泰坑站2	西	三大两小	3	2	8
1661	HCT1661	白云区	广园路	濂泉路口站2	西	三大一小	3	1	7
1662	HCT1662	白云区	广园路	三元里古庙站	西	三大一小	3	1	7
1663	HCT1663	白云区	环洲三路	城西花园站	西	一大一小	1	1	3
1664	HCT1664	白云区	环洲三路	环洲三路东站	西	两大两小	2	2	6
1665	HCT1665	白云区	环洲三路	环洲三路西站	西	一大一小	1	1	3
1666	HCT1666	白云区	环洲三路	环洲三路站	西	一大一小	1	1	3
1667	HCT1667	白云区	黄边北路	黄边北路口站	西	一大一小	1	1	3
1668	HCT1668	白云区	黄边北路	黄边北路站	西	一大一小	1	1	3
1669	HCT1669	白云区	黄边北路	云山诗意站	西	一大一小	1	1	3
1670	HCT1670	白云区	黄石路	黄石东路(云城西路口)站1	西	三大一小	3	1	7
1671	HCT1671	白云区	黄石路	黄石东(广外)站	西	一大一小	1	1	3
1672	HCT1672	白云区	黄石路	黄石路站1	西	一大一小	1	1	3
1673	HCT1673	白云区	黄石路	黄石路站2	西	两大一小	2	1	5
1674	HCT1674	白云区	黄石路	江夏(黄石东路中)站	西	1大2小	1	2	4
1675	HCT1675	白云区	黄石路	榕溪站	西	一大一小	1	1	3
1676	HCT1676	白云区	黄石路	祥景花园站	西	两大两小	2	2	6
1677	HCT1677	白云区	黄石路	小坪桥口站2	西	两大两小	2	2	6
1678	HCT1678	白云区	黄石路	小坪桥口站1	西	一大一小	1	1	3

序号	点位编号	行政区域	镇(街)	具体地址	行向	样式	大灯箱(个)	小灯箱(个) (站名标识牌背面灯箱)	广告牌数量(块)
1679	HCT1679	白云区	黄石路	小坪站1	西	三大两小	3	2	8
1680	HCT1680	白云区	黄石路	小坪站2	西	两大一小	2	1	5
1681	HCT1681	白云区	汇侨南路	汇侨南路站	西	两大两小	2	2	6
1682	HCT1682	白云区	江人一路	大松岗站	西	一大一小	1	1	3
1683	HCT1683	白云区	江人一路	江村墟站	西	两大一小	2	1	5
1684	HCT1684	白云区	金园路	广州体育馆南门站	西	两大一小	2	1	5
1685	HCT1685	白云区	京溪路	京溪路站	西	三大两小	3	2	8
1686	HCT1686	白云区	京溪路	云景花园站	西	三大两小	3	2	8
1687	HCT1687	白云区	乐嘉路	乐嘉路站	西	一大一小	1	1	3
1688	HCT1688	白云区	良沙二路	光明村站	西	一大一小	1	1	3
1689	HCT1689	白云区	良沙路	良沙路站	西	一大一小	1	1	3
1690	HCT1690	白云区	龙岗村	龙岗村站	西	一大一小	1	1	3
1691	HCT1691	白云区	齐富路	齐富路(云城东路口)站	西	两大一小	2	1	5
1692	HCT1692	白云区	齐富路	齐富路中站	西	两大一小	2	1	5
1693	HCT1693	白云区	齐心路	地铁白云公园站	西	两大一小	2	1	5
1694	HCT1694	白云区	三元里大道	地铁三元里(B出口)站	西	两大一小	2	1	5
1695	HCT1695	白云区	沙凤一路	沙凤一路站	西	一大一小	1	1	3
1696	HCT1696	白云区	同泰路	白云山制药厂站	西	三大两小	3	2	8
1697	HCT1697	白云区	同泰路	省旅游学校站	西	三大两小	3	2	8
1698	HCT1698	白云区	同泰路	颐和山庄站2	西	一大一小	1	1	3
1699	HCT1699	白云区	同泰路	永泰路口站	西	一大一小	1	1	3
1700	HCT1700	白云区	同泰路	永泰新村站	西	一大一小	1	1	3
1701	HCT1701	白云区	远景路	远景路站1	西	一大一小	1	1	3
1702	HCT1702	白云区	远景路	远景路站2	西	一大一小	1	1	3
1703	HCT1703	白云区	云城南四路	云城南四路站	西	两大两小	2	2	6
1704	HCT1704	白云区	云霄路	云霄路站	西	一大一小	1	1	3
1705	HCT1705	白云区	106国道	柏塘站	南	一大一小	1	1	3
1706	HCT1706	白云区	106国道	北村站	南	一大一小	1	1	3
1707	HCT1707	白云区	鹤龙三路	嘉禾长湴站	南	三大两小	3	2	8
1708	HCT1708	白云区	106国道	长红站	南	一大一小	1	1	3



序号	点位编号	行政区域	镇(街)	具体地址	行向	样式	大灯箱(个)	小灯箱(个) (站名标识牌背面灯箱)	广告牌数量(块)
1709	HCT1709	白云区	106国道	鹤边站	南	三大两小	3	2	8
1710	HCT1710	白云区	106国道	黄边站	南	三大两小	3	2	8
1711	HCT1711	白云区	106国道	嘉禾站1	南	两大一小	2	1	5
1712	HCT1712	白云区	106国道	嘉禾站2	南	三大一小	3	1	7
1713	HCT1713	白云区	106国道	科甲水站	南	一大一小	1	1	3
1714	HCT1714	白云区	106国道	龙归华侨医院站1	南	一大一小	1	1	3
1715	HCT1715	白云区	106国道	龙归墟站	南	一大一小	1	1	3
1716	HCT1716	白云区	106国道	南方村站	南	一大一小	1	1	3
1717	HCT1717	白云区	106国道	七星岗路口站	南	两大一小	2	1	5
1718	HCT1718	白云区	106国道	人和墟站	南	一大一小	1	1	3
1719	HCT1719	白云区	106国道	省戒毒基地站	南	三大两小	3	2	8
1720	HCT1720	白云区	106国道	市交校站	南	三大两小	3	2	8
1721	HCT1721	白云区	106国道	望岗站	南	三大一小	3	1	7
1722	HCT1722	白云区	106国道	新科工业区站	南	两大两小	2	2	6
1723	HCT1723	白云区	106国道	行知学院站2	南	一大一小	1	1	3
1724	HCT1724	白云区	106国道	竹仔园站	南	一大一小	1	1	3
1725	HCT1725	白云区	白云大道	白云国际会议中心站1.2	南	三大两小	3	2	8
1726	HCT1726	白云区	白云大道	陈田村站2	南	一大一小	1	1	3
1727	HCT1727	白云区	白云大道	广州体育馆站1.2	南	三大两小	3	2	8
1728	HCT1728	白云区	白云大道	黄石东路口站1	南	一大一小	1	1	3
1729	HCT1729	白云区	白云大道	黄石东路口站2	南	一大一小	1	1	3
1730	HCT1730	白云区	白云大道	盈翠华庭站1.2	南	三大两小	3	2	8
1731	HCT1731	白云区	白云大道	永泰广场站	南	一大一小	1	1	3
1732	HCT1732	白云区	白云大道	永泰新村口站	南	一大一小	1	1	3
1733	HCT1733	白云区	白云大道	元下田站2	南	两大一小	2	1	5
1734	HCT1734	白云区	彩滨北路	彩滨北路站	南	两大两小	2	2	6
1735	HCT1735	白云区	大金钟路	大金钟路站1	南	三大一小	3	1	7
1736	HCT1736	白云区	大金钟路	大金钟路站2	南	三大两小	3	2	8
1737	HCT1737	白云区	大金钟路	柯子岭牌坊站1	南	两大两小	2	2	6
1738	HCT1738	白云区	广花路	广外附设外语学校站	南	一大一小	1	1	3

序号	点位编号	行政区域	镇(街)	具体地址	行向	样式	大灯箱(个)	小灯箱(个) (站名标识牌背面灯箱)	广告牌数量(块)
1739	HCT1739	白云区	广花路	平沙路口站	南	一大一小	1	1	3
1740	HCT1740	白云区	广花路	石马南站	南	一大一小	1	1	3
1741	HCT1741	白云区	广州大道	东坑站1	南	三大两小	3	2	8
1742	HCT1742	白云区	广州大道	东坑站2	南	两大一小	2	1	5
1743	HCT1743	白云区	广州大道	梅花园站2	南	三大两小	3	2	8
1744	HCT1744	白云区	广州大道	南方医院站2	南	三大两小	3	2	8
1745	HCT1745	白云区	广州大道	沙河横马路站	南	一大一小	1	1	3
1746	HCT1746	白云区	广州大道	同和站1	南	三大两小	3	2	8
1747	HCT1747	白云区	广州大道	同和站3	北	两大一小	2	1	5
1748	HCT1748	白云区	广州大道	一五七医院(地铁京溪南方医院)站1	南	一大一小	1	1	3
1749	HCT1749	白云区	广州大道	一五七医院(地铁京溪南方医院)站2	南	三大两小	3	2	8
1750	HCT1750	白云区	红旗路	红旗路南站	南	一大一小	1	1	3
1751	HCT1751	白云区	红旗路	红旗路站	南	一大一小	1	1	3
1752	HCT1752	白云区	环洲二路	环洲二路站	南	一大一小	1	1	3
1753	HCT1753	白云区	环洲三路	沙凤站	南	一大一小	1	1	3
1754	HCT1754	白云区	机场路	白云区政务中心站1	南	三大两小	3	2	8
1755	HCT1755	白云区	机场路	白云区政务中心站2	南	三大一小	3	1	7
1756	HCT1756	白云区	广花路	鹤南站	南	三大两小	3	2	8
1757	HCT1757	白云区	机场路	黄石路口站1.2	南	三大两小	3	2	8
1758	HCT1758	白云区	机场路	机场立交北站1	南	三大两小	3	2	8
1759	HCT1759	白云区	机场路	机场立交北站2	南	一大一小	1	1	3
1760	HCT1760	白云区	机场路	联和站1	南	两大一小	2	1	5
1761	HCT1761	白云区	机场路	联和站2	南	两大两小	2	2	6
1762	HCT1762	白云区	机场路	三元里大道口站	南	三大一小	3	1	7
1763	HCT1763	白云区	广花路	夏茅客运站	南	三大一小	3	1	7
1764	HCT1764	白云区	广花路	夏茅站	南	三大一小	3	1	7
1765	HCT1765	白云区	机场路	新市墟站2	南	三大两小	3	2	8
1766	HCT1766	白云区	机场路	新市墟站3	南	三大两小	3	2	8
1767	HCT1767	白云区	机场路	新市站	南	三大两小	3	2	8
1768	HCT1768	白云区	广花路	冶金技校站	南	三大一小	3	1	7

序号	点位编号	行政区域	镇(街)	具体地址	行向	样式	大灯箱(个)	小灯箱(个) (站名标识牌背面灯箱)	广告牌数量(块)
1769	HCT1769	白云区	机场路	中医学院站1	南	三大两小	3	2	8
1770	HCT1770	白云区	机场路	中医学院站2	南	两大两小	2	2	6
1771	HCT1771	白云区	金沙洲路	金沙洲大桥西站1	南	一大一小	1	1	3
1772	HCT1772	白云区	金沙洲路	金沙洲路站2	南	一大一小	1	1	3
1773	HCT1773	白云区	金信路	金信路口站	南	三大一小	3	1	7
1774	HCT1774	白云区	景泰直街	景泰直街站	南	一大一小	1	1	3
1775	HCT1775	白云区	寮采路	寮采路站	南	一大一小	1	1	3
1776	HCT1776	白云区	三元里大道	北站2	南	一大一小	1	1	3
1777	HCT1777	白云区	三元里大道	三元里大道(桂花岗)站	南	三大一小	3	1	7
1778	HCT1778	白云区	三元里大道	三元里大道北站1.2	南	三大两小	3	2	8
1779	HCT1779	白云区	三元里大道	三元里大道中站1	南	三大两小	3	2	8
1780	HCT1780	白云区	三元里大道	三元里大道中站2	南	两大一小	2	1	5
1781	HCT1781	白云区	三元里大道	三元里站1	南	两大一小	2	1	5
1782	HCT1782	白云区	三元里大道	三元里站2	南	一大一小	1	1	3
1783	HCT1783	白云区	三元里大道	沙涌站1	南	三大两小	3	2	8
1784	HCT1784	白云区	三元里大道	棠溪站1.2	南	三大两小	3	2	8
1785	HCT1785	白云区	三元里大道	棠下(三元里大道)站1	南	两大两小	2	2	6
1786	HCT1786	白云区	三元里大道	棠下(三元里大道)站2	南	两大一小	2	1	5
1787	HCT1787	白云区	沙太北路	百足桥站	南	一大一小	1	1	3
1788	HCT1788	白云区	沙太北路	茶山庄站	南	一大一小	1	1	3
1789	HCT1789	白云区	沙太北路	大源路北站	南	一大一小	1	1	3
1790	HCT1790	白云区	沙太北路	大源站	南	一大一小	1	1	3
1791	HCT1791	白云区	沙太北路	公用事业技校站	南	一大一小	1	1	3
1792	HCT1792	白云区	沙太北路	上南村站	南	一大一小	1	1	3
1793	HCT1793	白云区	沙太北路	市交通技工学校站	南	一大一小	1	1	3
1794	HCT1794	白云区	沙太北路	寿星大厦站	南	一大一小	1	1	3
1795	HCT1795	白云区	沙太北路	一一五中学站	南	一大一小	1	1	3
1796	HCT1796	白云区	沙太北路	友好老年公寓站	南	一大一小	1	1	3
1797	HCT1797	白云区	沙太北路	友好医院站	南	一大一小	1	1	3
1798	HCT1798	白云区	沙太路	金湖住宅区站	南	两大一小	2	1	5

序号	点位编号	行政区域	镇(街)	具体地址	行向	样式	大灯箱(个)	小灯箱(个) (站名标识牌背面灯箱)	广告牌数量(块)
1799	HCT1799	白云区	沙太路	京溪路口站	南	三大两小	3	2	8
1800	HCT1800	白云区	沙太路	南方医科大学站	南	三大两小	3	2	8
1801	HCT1801	白云区	沙太路	南华工商学院站	南	三大两小	3	2	8
1802	HCT1802	白云区	沙太路	侨乐新村站	南	两大一小	2	1	5
1803	HCT1803	白云区	沙太路	天虹宾馆站	南	两大一小	2	1	5
1804	HCT1804	白云区	石槎路	桥东站	南	三大两小	3	2	8
1805	HCT1805	白云区	石槎路	石槎路站	南	三大一小	3	1	7
1806	HCT1806	白云区	石槎路	小坪南站	南	三大两小	3	2	8
1807	HCT1807	白云区	石丰路	石井文化广场(石丰路)站	南	一大一小	1	1	3
1808	HCT1808	白云区	石井大道	石井大道(红星村)站	南	两大两小	2	2	6
1809	HCT1809	白云区	石沙路	朝阳路口站	南	一大一小	1	1	3
1810	HCT1810	白云区	石沙路	石井中学站	南	一大一小	1	1	3
1811	HCT1811	白云区	石潭路	风度路口站	南	一大一小	1	1	3
1812	HCT1812	白云区	石潭路	少管所站	南	一大一小	1	1	3
1813	HCT1813	白云区	石潭路	石井站	南	一大一小	1	1	3
1814	HCT1814	白云区	石潭路	石潭路站	南	一大一小	1	1	3
1815	HCT1815	白云区	石潭路	张村站	南	一大一小	1	1	3
1816	HCT1816	白云区	石潭西路	健乐医院站	南	一大一小	1	1	3
1817	HCT1817	白云区	石潭西路	警察学校站	南	三大两小	3	2	8
1818	HCT1818	白云区	石潭西路	张村(石潭西路)站	南	两大两小	2	2	6
1819	HCT1819	白云区	石潭西路	张村(石潭西路)站	北	一大一小	1	1	3
1820	HCT1820	白云区	松柏东街	松柏东街北站	南	一大一小	1	1	3
1821	HCT1821	白云区	同和路	老庄站	南	三大两小	3	2	8
1822	HCT1822	白云区	同和路	林科所站	南	一大一小	1	1	3
1823	HCT1823	白云区	同和路	南湖乐园站	南	三大一小	3	1	7
1824	HCT1824	白云区	同和路	沙太货运站	南	两大一小	2	1	5
1825	HCT1825	白云区	同和路	同和榕树头站	南	三大两小	3	2	8
1826	HCT1826	白云区	西槎路	鹅掌坦站1	南	两大两小	2	2	6
1827	HCT1827	白云区	西槎路	横滘站1	南	两大两小	2	2	6
1828	HCT1828	白云区	西槎路	鹅掌坦站2	南	两大一小	2	1	5

序号	点位编号	行政区域	镇(街)	具体地址	行向	样式	大灯箱(个)	小灯箱(个) (站名标识牌背面灯箱)	广告牌数量(块)
1829	HCT1829	白云区	夏花二路	市汽技校站	南	一大一小	1	1	3
1830	HCT1830	白云区	夏花二路	夏花二路站	南	一大一小	1	1	3
1831	HCT1831	白云区	夏花路	平沙路口站	南	一大一小	1	1	3
1832	HCT1832	白云区	夏花路	唐阁站	南	一大一小	1	1	3
1833	HCT1833	白云区	夏花路	小石马站	南	一大一小	1	1	3
1834	HCT1834	白云区	夏花一路	夏花一路站	南	一大一小	1	1	3
1835	HCT1835	白云区	心谊路	景安街站	南	两大两小	2	2	6
1836	HCT1836	白云区	心谊路	心谊路站	南	一大一小	1	1	3
1837	HCT1837	白云区	云城东路	地铁白云文化广场站	南	两大一小	2	1	5
1838	HCT1838	白云区	云城东路	地铁萧岗站	南	两大一小	2	1	5
1839	HCT1839	白云区	云城东路	体育花园站	南	两大一小	2	1	5
1840	HCT1840	白云区	云城东路	云城东路(兴发广场西门)站	南	两大两小	2	2	6
1841	HCT1841	白云区	云城东路	云城东路(云城南二路口)	南	两大一小	2	1	5
1842	HCT1842	白云区	云城东路	云城东路南站	南	两大一小	2	1	5
1843	HCT1843	白云区	云城东路	云城东路中站	南	两大一小	2	1	5
1844	HCT1844	白云区	云城西路	云城西路南站	南	两大一小	2	1	5
1845	HCT1845	白云区	云城西路	云城西路中站	南	两大一小	2	1	5
1846	HCT1846	白云区	云城西路	云城西路(地铁萧岗站)	南	两大一小	2	1	5
1847	HCT1847	白云区	云城西路	云城西路(地铁萧岗站)	北	两大一小	2	1	5
1848	HCT1848	白云区	云龙路	云龙路站	南	两大一小	2	1	5
1849	HCT1849	白云区	增槎路	东旺市场站	南	三大两小	3	2	8
1850	HCT1850	白云区	增槎路	富力半岛花园站2	南	三大两小	3	2	8
1851	HCT1851	白云区	增槎路	湖天货运站	南	两大一小	2	1	5
1852	HCT1852	白云区	增槎路	凰岗路口站	南	一大一小	1	1	3
1853	HCT1853	白云区	增槎路	石丰路口站	南	两大一小	2	1	5
1854	HCT1854	白云区	增槎路	松南街口站	南	一大一小	1	1	3
1855	HCT1855	白云区	增槎路	松南路口站	南	三大两小	3	2	8
1856	HCT1856	白云区	增槎路	增槎路北站	南	三大两小	3	2	8
1857	HCT1857	白云区	106国道	北村站	北	一大一小	1	1	3
1858	HCT1858	白云区	鹤龙三路	嘉禾长湴站	北	两大两小	2	2	6

序号	点位编号	行政区域	镇(街)	具体地址	行向	样式	大灯箱(个)	小灯箱(个) (站名标识牌背面灯箱)	广告牌数量(块)
1859	HCT1859	白云区	106国道	长红站	北	一大一小	1	1	3
1860	HCT1860	白云区	106国道	鹤边站	北	三大两小	3	2	8
1861	HCT1861	白云区	106国道	鹤亭站	北	一大一小	1	1	3
1862	HCT1862	白云区	106国道	黄边站	北	三大两小	3	2	8
1863	HCT1863	白云区	106国道	嘉禾站2	北	两大一小	2	1	5
1864	HCT1864	白云区	106国道	嘉禾站1	北	三大两小	3	2	8
1865	HCT1865	白云区	106国道	科甲水站	北	三大两小	3	2	8
1866	HCT1866	白云区	106国道	联和站1	北	三大两小	3	2	8
1867	HCT1867	白云区	106国道	联和站2	北	两大一小	2	1	5
1868	HCT1868	白云区	106国道	龙归墟站	北	一大一小	1	1	3
1869	HCT1869	白云区	106国道	龙河路口站	北	一大一小	1	1	3
1870	HCT1870	白云区	106国道	南方村站	北	一大一小	1	1	3
1871	HCT1871	白云区	106国道	蒲鱼庄站	北	一大一小	1	1	3
1872	HCT1872	白云区	106国道	七星岗路口站	北	三大两小	3	2	8
1873	HCT1873	白云区	106国道	省戒毒基地站	北	三大两小	3	2	8
1874	HCT1874	白云区	106国道	市交校站1	北	三大两小	3	2	8
1875	HCT1875	白云区	106国道	望岗站	北	三大两小	3	2	8
1876	HCT1876	白云区	106国道	新科工业区站	北	三大两小	3	2	8
1877	HCT1877	白云区	106国道	行知学院站1	北	一大一小	1	1	3
1878	HCT1878	白云区	106国道	行知学院站2	北	一大一小	1	1	3
1879	HCT1879	白云区	106国道	秀水塘站	北	一大一小	1	1	3
1880	HCT1880	白云区	106国道	竹仔园站	北	一大一小	1	1	3
1881	HCT1881	白云区	白云大道	白云国际会议中心站1	北	三大两小	3	2	8
1882	HCT1882	白云区	白云大道	广州体育馆站1	北	三大两小	3	2	8
1883	HCT1883	白云区	白云大道	广州体育馆站2	北	两大一小	2	1	5
1884	HCT1884	白云区	白云大道	黄石东路口站1	北	一大一小	1	1	3
1885	HCT1885	白云区	白云大道	黄石东路口站2	北	一大一小	1	1	3
1886	HCT1886	白云区	白云大道	柯子岭站	北	两大两小	2	2	6
1887	HCT1887	白云区	白云大道	盈翠华庭站1.2	北	三大两小	3	2	8
1888	HCT1888	白云区	白云大道	永泰广场站	北	一大一小	1	1	3

序号	点位编号	行政区域	镇(街)	具体地址	行向	样式	大灯箱(个)	小灯箱(个) (站名标识牌背面灯箱)	广告牌数量(块)
1889	HCT1889	白云区	白云大道	永泰新村口站	北	一大一小	1	1	3
1890	HCT1890	白云区	白云大道	元下田站2	北	两大一小	2	1	5
1891	HCT1891	白云区	彩滨北路	彩滨北路站	北	两大两小	2	2	6
1892	HCT1892	白云区	大金钟路	大金钟路站	北	三大两小	3	2	8
1893	HCT1893	白云区	大金钟路	柯子岭牌坊站	北	三大两小	3	2	8
1894	HCT1894	白云区	广花路	白沙湖站	北	一大一小	1	1	3
1895	HCT1895	白云区	广花路	大塿站	北	一大一小	1	1	3
1896	HCT1896	白云区	广花路	广外附设外语学校站	北	一大一小	1	1	3
1897	HCT1897	白云区	广花路	江村大桥南站	北	一大一小	1	1	3
1898	HCT1898	白云区	广花路	平沙站	北	一大一小	1	1	3
1899	HCT1899	白云区	广花路	石马南站	北	一大一小	1	1	3
1900	HCT1900	白云区	广花路	桃源站	北	一大一小	1	1	3
1901	HCT1901	白云区	广州大道	东坑站	北	两大两小	2	2	6
1902	HCT1902	白云区	广州大道	梅花园站2	北	三大两小	3	2	8
1903	HCT1903	白云区	广州大道	南方医院站1	北	三大两小	3	2	8
1904	HCT1904	白云区	广州大道	一五七医院(地铁京溪南方医院)站	北	三大两小	3	2	8
1905	HCT1905	白云区	红旗路	红旗路南站	北	一大一小	1	1	3
1906	HCT1906	白云区	红旗路	红旗路站	北	一大一小	1	1	3
1907	HCT1907	白云区	环洲二路	环洲二路站	北	一大一小	1	1	3
1908	HCT1908	白云区	环洲三路	沙凤站	北	一大一小	1	1	3
1909	HCT1909	白云区	机场路	白云区政务中心站1	北	三大一小	3	1	7
1910	HCT1910	白云区	机场路	白云区政务中心站2	北	三大两小	3	2	8
1911	HCT1911	白云区	广花路	鹤南站	北	三大两小	3	2	8
1912	HCT1912	白云区	机场路	黄石路口站1	北	三大一小	3	1	7
1913	HCT1913	白云区	机场路	黄石路口站2	北	三大两小	3	2	8
1914	HCT1914	白云区	广花路	夏茅站	北	三大一小	3	1	7
1915	HCT1915	白云区	机场路	新市墟站1	北	两大一小	2	1	5
1916	HCT1916	白云区	机场路	新市墟站2	北	一大两小	1	2	4
1917	HCT1917	白云区	机场路	新市墟站3	北	三大一小	3	1	7
1918	HCT1918	白云区	机场路	新市站	北	三大两小	3	2	8

序号	点位编号	行政区域	镇(街)	具体地址	行向	样式	大灯箱(个)	小灯箱(个) (站名标识牌背面灯箱)	广告牌数量(块)
1919	HCT1919	白云区	广花路	冶金技校站	北	三大一小	3	1	7
1920	HCT1920	白云区	机场路	云城南站1	北	三大一小	3	1	7
1921	HCT1921	白云区	机场路	云城南站2	北	三大两小	3	2	8
1922	HCT1922	白云区	机场路	中医学院站1	北	两大两小	2	2	6
1923	HCT1923	白云区	机场路	中医学院站2	北	三大两小	3	2	8
1924	HCT1924	白云区	金沙洲路	地铁横沙站	北	两大两小	2	2	6
1925	HCT1925	白云区	金沙洲路	金沙洲大桥西站	北	三大一小	3	1	7
1926	HCT1926	白云区	金沙洲路	金沙洲路站1	北	两大一小	2	1	5
1927	HCT1927	白云区	三元里大道	北站2	北	一大一小	1	1	3
1928	HCT1928	白云区	三元里大道	三元里大道(桂花岗)站1	北	三大一小	3	1	7
1929	HCT1929	白云区	三元里大道	三元里大道(桂花岗)站2	北	两大一小	2	1	5
1930	HCT1930	白云区	三元里大道	三元里大道北站1.2	北	三大两小	3	2	8
1931	HCT1931	白云区	三元里大道	三元里大道中站1	北	两大一小	2	1	5
1932	HCT1932	白云区	三元里大道	三元里大道中站2	北	三大两小	3	2	8
1933	HCT1933	白云区	三元里大道	三元里大道中站3	北	两大一小	2	1	5
1934	HCT1934	白云区	三元里大道	三元里站1.2	北	三大两小	3	2	8
1935	HCT1935	白云区	三元里大道	沙涌站1.2	北	三大两小	3	2	8
1936	HCT1936	白云区	三元里大道	棠溪站1.2	北	两大一小	2	1	5
1937	HCT1937	白云区	三元里大道	棠下(三元里大道)站1	北	两大两小	2	2	6
1938	HCT1938	白云区	三元里大道	棠下(三元里大道)站2	北	两大一小	2	1	5
1939	HCT1939	白云区	三元里大道	棠下(三元里大道)站3	北	两大一小	2	1	5
1940	HCT1940	白云区	沙太北路	百足桥站	北	一大一小	1	1	3
1941	HCT1941	白云区	沙太北路	茶山庄站	北	一大一小	1	1	3
1942	HCT1942	白云区	沙太北路	大源路北站	北	一大一小	1	1	3
1943	HCT1943	白云区	沙太北路	大源站	北	一大一小	1	1	3
1944	HCT1944	白云区	沙太北路	公用事业技校站	北	一大一小	1	1	3
1945	HCT1945	白云区	沙太北路	上南村站	北	一大一小	1	1	3
1946	HCT1946	白云区	沙太北路	市交通技工学校站	北	一大一小	1	1	3
1947	HCT1947	白云区	沙太北路	寿星大厦站	北	一大一小	1	1	3
1948	HCT1948	白云区	沙太北路	——五中学站	北	一大一小	1	1	3



序号	点位编号	行政区域	镇(街)	具体地址	行向	样式	大灯箱(个)	小灯箱(个) (站名标识牌背面灯箱)	广告牌数量(块)
1949	HCT1949	白云区	沙太北路	友好老年公寓站	北	一大一小	1	1	3
1950	HCT1950	白云区	沙太北路	友好医院站	北	一大一小	1	1	3
1951	HCT1951	白云区	沙太路	南华工商学院站	北	三大两小	3	2	8
1952	HCT1952	白云区	沙太路	侨乐新村站	北	两大两小	2	2	6
1953	HCT1953	白云区	沙太路	三九脑科医院站	北	三大两小	3	2	8
1954	HCT1954	白云区	沙太路	沙太南路站	北	两大两小	2	2	6
1955	HCT1955	白云区	沙太路	天虹宾馆站	北	两大两小	2	2	6
1956	HCT1956	白云区	沙太路	天平架站	北	三大两小	3	2	8
1957	HCT1957	白云区	石槎路	桥东站	北	三大两小	3	2	8
1958	HCT1958	白云区	石槎路	小坪南站	北	两大一小	2	1	5
1959	HCT1959	白云区	石井大道	石井大道(红星村)站	北	两大两小	2	2	6
1960	HCT1960	白云区	石沙路	红星平安大道南站2	北	一大一小	1	1	3
1961	HCT1961	白云区	石沙路	庆丰站	北	一大一小	1	1	3
1962	HCT1962	白云区	石沙路	庆丰站	南	一大一小	1	1	3
1963	HCT1963	白云区	石沙路	石井中学站	北	一大一小	1	1	3
1964	HCT1964	白云区	石潭路	风度路口站	北	一大一小	1	1	3
1965	HCT1965	白云区	石潭路	少管所站	北	一大一小	1	1	3
1966	HCT1966	白云区	石潭路	石潭路站	北	三大两小	3	2	8
1967	HCT1967	白云区	石潭路	张村站	北	一大一小	1	1	3
1968	HCT1968	白云区	石潭西路	健乐医院站	北	三大两小	3	2	8
1969	HCT1969	白云区	石潭西路	警察学校站	北	三大两小	3	2	8
1970	HCT1970	白云区	松柏东街	松柏东街站	北	一大一小	1	1	3
1971	HCT1971	白云区	松柏东街	松柏东街北站	北	三大两小	3	2	8
1972	HCT1972	白云区	同和路	黄庄站	北	一大一小	1	1	3
1973	HCT1973	白云区	同和路	林科所站	北	一大一小	1	1	3
1974	HCT1974	白云区	同和路	南湖乐园站	北	三大一小	3	1	7
1975	HCT1975	白云区	同和路	斯文井站	北	三大一小	3	1	7
1976	HCT1976	白云区	同和路	同和榕树头站	北	三大两小	3	2	8
1977	HCT1977	白云区	西槎路	鹅掌坦站1	北	两大两小	2	2	6
1978	HCT1978	白云区	西槎路	横滘站2	北	两大两小	2	2	6

序号	点位编号	行政区域	镇(街)	具体地址	行向	样式	大灯箱(个)	小灯箱(个) (站名标识牌背面灯箱)	广告牌数量(块)
1979	HCT1979	白云区	西槎路	上步村站1	北	三大两小	3	2	8
1980	HCT1980	白云区	西槎路	同德乡站1	北	一大一小	1	1	3
1981	HCT1981	白云区	西槎路	鹅掌坦站2	北	一大一小	1	1	3
1982	HCT1982	白云区	夏花二路	市汽技校站	北	一大一小	1	1	3
1983	HCT1983	白云区	夏花路	唐阁站	北	一大一小	1	1	3
1984	HCT1984	白云区	夏花一路	夏花一路站	北	一大一小	1	1	3
1985	HCT1985	白云区	云城东路	地铁萧岗站	北	两大一小	2	1	5
1986	HCT1986	白云区	云城东路	体育花园站	北	两大一小	2	1	5
1987	HCT1987	白云区	云城东路	云城东路南站	北	两大一小	2	1	5
1988	HCT1988	白云区	云城西路	云城西路北站	北	一大一小	1	1	3
1989	HCT1989	白云区	云城西路	云城西路南站	北	两大一小	2	1	5
1990	HCT1990	白云区	云城西路	云城西路中站	北	一大一小	1	1	3
1991	HCT1991	白云区	增槎路	槎头站1	北	两大一小	2	1	5
1992	HCT1992	白云区	增槎路	槎头站2	北	三大两小	3	2	8
1993	HCT1993	白云区	增槎路	富力半岛花园站2	北	一大一小	1	1	3
1994	HCT1994	白云区	增槎路	湖天货运站	北	一大一小	1	1	3
1995	HCT1995	白云区	增槎路	凰岗路口站	北	一大一小	1	1	3
1996	HCT1996	白云区	增槎路	罗冲围客运站1	北	一大一小	1	1	3
1997	HCT1997	白云区	增槎路	罗冲围客运站2	北	1大2小	1	2	4
1998	HCT1998	白云区	增槎路	松北站	北	两大一小	2	1	5
1999	HCT1999	白云区	增槎路	增槎路北站	北	三大两小	3	2	8
2000	HCT2000	白云区	彩滨中路	金沙洲总站	总站	一大一小	1	1	3
2001	HCT2001	白云区	富康路	泽德花苑(市中医院同德围分院)站	总站	三大两小	3	2	8
2002	HCT2002	白云区	广从路	大纲岭路口总站	总站	一大一小	1	1	3
2003	HCT2003	白云区	广州大道	南方医院站总站	总站	一大一小	1	1	3
2004	HCT2004	白云区	河田路	柯子岭(河田路)总站	总站(546路)	两大一小	2	1	5
2005	HCT2005	白云区	黄石路	黄石路总站	总站	两大两小	2	2	6
2006	HCT2006	白云区	汇侨南路	汇侨新城总站	总站	三大两小	3	2	8
2007	HCT2007	白云区	良田大道	良田村委总站	总站(842)	一大一小	1	1	3
2008	HCT2008	白云区	良田南路	白沙村总站(广外南国商学院)1	总站	一大一小	1	1	3

序号	点位编号	行政区域	镇(街)	具体地址	行向	样式	大灯箱(个)	小灯箱(个) (站名标识牌背面灯箱)	广告牌数量(块)
2009	HCT2009	白云区	良田南路	白沙村总站(广外南国商学院)2	总站	一大一小	1	1	3
2010	HCT2010	白云区	米岗中路	米岗村总站	总站	一大一小	1	1	3
2011	HCT2011	白云区	田心路	同德围(田心村)总站	总站	一大一小	1	1	3
2012	HCT2012	白云区	云城东路	地铁飞翔公园总站1	总站	两大一小	2	1	5
2013	HCT2013	白云区	云山南路	云台花园总站	总站	两大两小	8	8	24
2014	HCT2014	白云区	钟声东路	钟落潭文化广场总站	总站	一大一小	1	1	3
2015	HCT2015	白云区	大纲领村	纲领村站	西	一大一小	1	1	3
2016	HCT2016	白云区	云城南二路	云城南二路总站	总站	两大一小	2	1	5
2017	HCT2017	白云区	106国道	白米布站	南	一大一小	1	1	3
2018	HCT2018	白云区	白土村	白土村站	南	一大一小	1	1	3
2019	HCT2019	白云区	白云大道	白云大道(齐富路口)站	南	两大两小	2	2	6
2020	HCT2020	白云区	白云大道	广外(白云山西门)站2	南	三大两小	3	2	8
2021	HCT2021	白云区	博罗村	博罗村站	西	一大一小	1	1	3
2022	HCT2022	白云区	陈洞村	陈洞村站	西	一大一小	1	1	3
2023	HCT2023	白云区	华坑村	华坑村站	西	一大一小	1	1	3
2024	HCT2024	白云区	华坑村	华坑村站	东	一大一小	1	1	3
2025	HCT2025	白云区	机场路	机场路岗贝路口(省二医民航院区)站1	南	三大两小	3	2	8
2026	HCT2026	白云区	机场路	机场路岗贝路口(省二医民航院区)站2	南	两大一小	2	1	5
2027	HCT2027	白云区	金沙洲路	金沙洲大桥西站2	南	两大一小	2	1	5
2028	HCT2028	白云区	金沙洲路	金沙洲路站1	南	一大一小	1	1	3
2029	HCT2029	白云区	金沙洲路	地铁浔峰岗站	南	两大一小	2	1	5
2030	HCT2030	白云区	良田环村西路	良田环村西站	西	一大一小	1	1	3
2031	HCT2031	白云区	良田环村西路	良田环村西站	东	一大一小	1	1	3
2032	HCT2032	白云区	寮竹路	寮竹(竹料二中)站	南	一大一小	1	1	3
2033	HCT2033	白云区	寮竹路	寮竹(竹料二中)站	北	一大一小	1	1	3
2034	HCT2034	白云区	马洞村	广东机电技术学院站	西	一大一小	1	1	3
2035	HCT2035	白云区	马洞村	广东机电技术学院站	东	一大一小	1	1	3
2036	HCT2036	白云区	马洞村	马洞村委站	西	一大一小	1	1	3
2037	HCT2037	白云区	马洞村	马洞村委站	东	一大一小	1	1	3
2038	HCT2038	白云区	马洞村	仲恺农业工程学院北门站	西	一大一小	1	1	3

序号	点位编号	行政区域	镇(街)	具体地址	行向	样式	大灯箱(个)	小灯箱(个) (站名标识牌背面灯箱)	广告牌数量(块)
2039	HCT2039	白云区	马洞村	仲恺农业工程学院北门站	东	一大一小	1	1	3
2040	HCT2040	白云区	马洞村	仲恺农业工程学院站	西	一大一小	1	1	3
2041	HCT2041	白云区	马洞村	仲恺农业工程学院站	东	一大一小	1	1	3
2042	HCT2042	白云区	马沥村	马沥村站	西	一大一小	1	1	3
2043	HCT2043	白云区	马沥村	马沥村站	东	一大一小	1	1	3
2044	HCT2044	白云区	茅岗村	钟落潭茅岗村站	西	一大一小	1	1	3
2045	HCT2045	白云区	茅岗村	钟落潭茅岗村站	东	一大一小	1	1	3
2046	HCT2046	白云区	沙太北路	大源北(广州涉外学院)站	南	一大一小	1	1	3
2047	HCT2047	白云区	石井大道	石井大道(滘心大道)站	南	两大两小	2	2	6
2048	HCT2048	白云区	石潭路	石井潭村总站	总站	一大一小	1	1	3
2049	HCT2049	白云区	石潭路	石潭路(南新大街)站	南	一大一小	1	1	3
2050	HCT2050	白云区	石潭西路	石潭西路北站	南	一大一小	1	1	3
2051	HCT2051	白云区	松柏大街	云苑新村总站1	总站(199路)	一大一小	1	1	3
2052	HCT2052	白云区	西槎路	槎头(西槎路)站	西	一大一小	1	1	3
2053	HCT2053	白云区	西槎路	泽德花苑站1.2	南	两大两小	2	2	6
2054	HCT2054	白云区	西湾路	西湾和苑站1.2	南	三大两小	3	2	8
2055	HCT2055	白云区	西槎路	同德乡站3	南	两大一小	2	1	5
2056	HCT2056	白云区	西槎路	聚龙工业区站	西	两大两小	2	2	6
2057	HCT2057	白云区	夏花路	大朗中路口站	南	一大一小	1	1	3
2058	HCT2058	白云区	夏花一路	外语外贸大学(公开学院)站	南	一大一小	1	1	3
2059	HCT2059	白云区	云城东路	云城东路云城南三路口站	南	两大一小	2	1	5
2060	HCT2060	白云区	云城西路	云城西路(云城南四路口)站1	南	两大一小	2	1	5
2061	HCT2061	白云区	增槎路	石潭西路口站	南	一大一小	1	1	3
2062	HCT2062	白云区	障岗村	障岗村站	东	一大一小	1	1	3
2063	HCT2063	白云区	106国道	白米布站	北	一大一小	1	1	3
2064	HCT2064	白云区	106国道	龙归华侨医院站1	北	一大一小	1	1	3
2065	HCT2065	白云区	白土村	白土村站	东	一大一小	1	1	3
2066	HCT2066	白云区	白云大道	陈田村站1	北	一大一小	1	1	3
2067	HCT2067	白云区	白云大道	广外(白云山西门)站1	北	三大两小	3	2	8
2068	HCT2068	白云区	白云大道	广外(白云山西门)站2	北	两大一小	2	1	5

序号	点位编号	行政区域	镇(街)	具体地址	行向	样式	大灯箱(个)	小灯箱(个) (站名标识牌背面灯箱)	广告牌数量(块)
2069	HCT2069	白云区	博罗村	博罗村站	东	一大一小	1	1	3
2070	HCT2070	白云区	陈洞村	陈洞村站	东	一大一小	1	1	3
2071	HCT2071	白云区	机场路	机场路岗贝路口(省二医民航院区)站1	北	三大两小	3	2	8
2072	HCT2072	白云区	机场路	机场路岗贝路口(省二医民航院区)站2	北	两大一小	2	1	5
2073	HCT2073	白云区	机场路	机场路(黄石南收费站)1.2	北	两大两小	2	2	6
2074	HCT2074	白云区	金沙洲路	地铁浔峰岗站	北	两大一小	2	1	5
2075	HCT2075	白云区	三元里大道	地铁三元里(C1出口)站	北	三大一小	3	1	7
2076	HCT2076	白云区	石槎路	石槎路站2	北	三大两小	3	2	8
2077	HCT2077	白云区	石丰路	石井文化广场(石丰路)站	北	一大一小	1	1	3
2078	HCT2078	白云区	石井大道	石井大道(滘心大道)站	北	两大两小	2	2	6
2079	HCT2079	白云区	石潭路	石潭路(南新大街)站	北	一大一小	1	1	3
2080	HCT2080	白云区	同和路	老庄站2	北	三大两小	3	2	8
2081	HCT2081	白云区	西槎路	槎头(西槎路)站	东	一大一小	1	1	3
2082	HCT2082	白云区	西槎路	聚龙工业区站	东	两大两小	2	2	6
2083	HCT2083	白云区	西槎路	泽德花苑站1.2	北	三大两小	3	2	8
2084	HCT2084	白云区	夏花路	大朗中路口站	北	一大一小	1	1	3
2085	HCT2085	白云区	夏花一路	外语外贸大学(公开学院)站	北	一大一小	1	1	3
2086	HCT2086	白云区	云城东路	云城东路(云城南二路口)站	北	两大一小	2	1	5
2087	HCT2087	白云区	云城东路	云城东路云城南三路口站	北	两大一小	2	1	5
2088	HCT2088	白云区	云城东路	云城东路中站	北	两大一小	2	1	5
2089	HCT2089	白云区	云城西路	云城西路(云城南四路口)站	北	两大一小	2	1	5
2090	HCT2090	白云区	增槎路	石潭西路口站	北	一大一小	1	1	3
2091	HCT2091	白云区	黄石路	马务站2	西	三大两小	3	2	8
2092	HCT2092	白云区	黄边北路	时代玫瑰园总站	总站	两大一小	2	1	5
2093	HCT2093	白云区	黄石路	小坪立交桥站	西	两大一小	2	1	5
2094	HCT2094	白云区	机场路	机场路(黄石南收费站)1.2	南	三大两小	3	2	8
2095	HCT2095	白云区	松南路	罗冲围(松南路)总站	总站(114路)	一大一小	1	1	3
2096	HCT2096	白云区	松南路	罗冲围(松南路)总站	总站(253路)	一大一小	1	1	3
2097	HCT2097	白云区	松南路	罗冲围(松南路)总站	总站(46路)	一大一小	1	1	3
2098	HCT2098	白云区	云城中二路	云城中二路(地铁白云文化广场)站	西	一大一小	1	1	3

序号	点位编号	行政区域	镇(街)	具体地址	行向	样式	大灯箱(个)	小灯箱(个) (站名标识牌背面灯箱)	广告牌数量(块)
2099	HCT2099	白云区	机场路	机场路总站	总站	4个一小	0	4	4
2100	HCT2100	白云区	均禾大道	均禾上村站	东	一大一小	1	1	3
2101	HCT2101	白云区	均禾大道	均禾上村站	西	两大两小	2	2	6
2102	HCT2102	白云区	均禾大道	武警广州指挥学院正门站	东	一大一小	1	1	3
2103	HCT2103	白云区	均禾大道	武警广州指挥学院正门站	西	两大两小	2	2	6
2104	HCT2104	白云区	均禾大道	广东警官学院站	东	一大一小	1	1	3
2105	HCT2105	白云区	均禾大道	文盛庄站	东	一大一小	1	1	3
2106	HCT2106	白云区	均禾大道	文盛庄站	西	两大两小	2	2	6
2107	HCT2107	白云区	河田西路	柯子岭(河田路)总站	总站(181路)	两大一小	2	1	5
2108	HCT2108	白云区	河田西路	柯子岭(河田路)总站	总站(273路)	两大一小	2	1	5
2109	HCT2109	白云区	景云路	河田西路站	北	三大两小	3	2	8
2110	HCT2110	白云区	尖彭路	地铁白云大道北站	东	两大一小	2	1	5
2111	HCT2111	白云区	尖彭路	地铁白云大道北站	西	两大一小	2	1	5
2112	HCT2112	白云区	云城南一路	地铁飞翔公园站	东	两大一小	2	1	5
2113	HCT2113	白云区	云城南四路	云城南四路站	东	两大一小	2	1	5
2114	HCT2114	白云区	广云路	空港大道中站	南	一大一小	1	1	3
2115	HCT2115	白云区	空港大道	空港大道(地铁黄边站)	南	两大一小	2	1	5
2116	HCT2116	白云区	空港大道	空港大道(地铁黄边站)	北	两大一小	2	1	5
2117	HCT2117	白云区	同泰路	颐和山庄站1	西	两大一小	2	1	5
2118	HCT2118	白云区	广云路	地铁江夏站	北	两大一小	2	1	5
2119	HCT2119	白云区	广云路	江夏东二路站北	南	一大一小	1	1	3
2120	HCT2120	白云区	广云路	江夏东二路站北	北	两大一小	2	1	5
2121	HCT2121	白云区	广园路	景泰坑总站	总站(93路)	两大一小	2	1	5
2122	HCT2122	白云区	云城中二路	云城中二路(地铁白云文化广场站)站	东	两大一小	2	1	5
2123	HCT2123	白云区	云城东路	云城东路口站	北	两大一小	2	1	5
2124	HCT2124	白云区	广云路	空港大道中站	北	一大一小	1	1	3
2125	HCT2125	白云区	机场路	机场西路尖彭路口站	北	三大一小	3	1	7
2126	HCT2126	白云区	机场路	机场西路尖彭路口站	南	三大一小	3	1	7
2127	HCT2127	白云区	云霄路	云霄路(五号停机坪)总站	总站	三大一小	3	1	7
2128	HCT2128	白云区	金信路	金信路(云山锦绣家园)总站	总站	两大一小	2	1	5

序号	点位编号	行政区域	镇(街)	具体地址	行向	样式	大灯箱 (个)	小灯箱(个) (站名标识牌背面灯箱)	广告牌数量(块)
2129	HCT2129	白云区	彩滨中路	横沙村站	南	三大一小	3	1	7
2130	HCT2130	白云区	政民路	飞鹅路站	南	一大一小	1	1	3
2131	HCT2131	白云区	政民路	政民路站	北	一大一小	1	1	3
2132	HCT2132	白云区	人和大马路	人和墟站2	北	三大两小	3	2	8
2133	HCT2133	白云区	东平中路	东平广场站	北	一大一小	1	1	3
2134	HCT2134	白云区	东平中路	协和神学院站	南	三大一小	3	1	7
2135	HCT2135	白云区	金沙洲路	地铁横沙站	南	三大一小	3	1	7
2136	HCT2136	白云区	钟永路	龙归城北站	南	三大一小	3	1	7
2137	HCT2137	白云区	钟永路	龙归城南站	南	三大一小	3	1	7
2138	HCT2138	白云区	钟永路	钟永路(龙归中学)站	南	三大一小	3	1	7
2139	HCT2139	白云区	荟贤路	集贤苑路口站	南	两大两小	2	2	6
2140	HCT2140	白云区	百顺南路	集贤苑教师新村站	东	一大一小	1	1	3
2141	HCT2141	白云区	广花路	南悦花苑总站	总站	两大一小	2	1	5
2142	HCT2142	白云区	集贤路	永泰客运站	西	三大一小	3	1	7
2143	HCT2143	白云区	新石路	大布路口站	西	两大一小	2	1	5
2144	HCT2144	白云区	新石路	大布路口站	东	两大一小	2	1	5
2145	HCT2145	白云区	新石路	均和墟站	西	两大一小	2	1	5
2146	HCT2146	白云区	新石路	均禾大道中站	西	一大一小	1	1	3
2147	HCT2147	白云区	新石路	均禾大道中站	东	一大一小	1	1	3
2148	HCT2148	白云区	105国道	钟落潭高校园站	南	两大一小	2	1	5
2149	HCT2149	白云区	105国道	地铁钟落潭站	南	两大一小	2	1	5
2150	HCT2150	白云区	105国道	地铁马沥站	南	两大一小	2	1	5
2151	HCT2151	白云区	105国道	地铁马沥站	北	两大一小	2	1	5
2152	HCT2152	白云区	夏花三路	南方医院江高院区站	南	两大一小	2	1	5
2153	HCT2153	白云区	夏花三路	南方医院江高院区站	北	两大一小	2	1	5
2154	HCT2154	白云区	新石路	清湖村口站1	东	一大一小	1	1	3
2155	HCT2155	白云区	新石路	清湖村口站2	西	一大一小	1	1	3
2156	HCT2156	白云区	新石路	均和墟站	东	两大两小	2	2	6
2157	HCT2157	白云区	环洲一路(地铁A出口)	地铁沙贝站总站	总站	两大一小	2	1	5
2158	HCT2158	白云区	增槎路	富力半岛花园站1	南	两大一小	2	1	5

序号	点位编号	行政区域	镇(街)	具体地址	行向	样式	大灯箱(个)	小灯箱(个) (站名标识牌背面灯箱)	广告牌数量(块)
2159	HCT2159	白云区	万科路	浔峰山西路中站	北	三大两小	3	2	8
2160	HCT2160	白云区	万科路	悦峰三街路口站	北	两大一小	2	1	5
2161	HCT2161	白云区	夏花三路	江高站	东	一大两小	1	2	4
2162	HCT2162	白云区	夏花三路	江高站	西	一大两小	1	2	4
2163	HCT2163	白云区	新石路	石马村口站	东	一大一小	1	1	3
2164	HCT2164	白云区	新石路	石马村口站	西	一大一小	1	1	3
2165	HCT2165	白云区	南贤路	南贤路口站	西	一大一小	1	1	3
2166	HCT2166	白云区	竹料大道	竹料墟站②	东	一大一小	1	1	3
2167	HCT2167	白云区	神山大道西	神山商贸城站	东	一大一小	1	1	3
2168	HCT2168	白云区	神山大道西	神山商贸城站	西	一大一小	1	1	3
2169	HCT2169	白云区	神山大道西	神山大道西站	西	一大一小	1	1	3
2170	HCT2170	白云区	神山大道	神山村站	西	一大一小	1	1	3
2171	HCT2171	白云区	神山珠水路	井岗村站	北	一大一小	1	1	3
2172	HCT2172	白云区	神山珠水路	雄丰路口站	北	一大一小	1	1	3
2173	HCT2173	白云区	夏花三路	江高路口站	东	两大两小	2	2	6
2174	HCT2174	白云区	江府路	江府路西站	东	一大一小	1	1	3
2175	HCT2175	白云区	江府路	江府路西站	西	一大一小	1	1	3
2176	HCT2176	白云区	江府路	江高镇人民政府站	西	一大一小	1	1	3
2177	HCT2177	白云区	环镇路	环镇西路站	西	一大一小	1	1	3
2178	HCT2178	白云区	小塘东路	江高小塘站	北	一大一小	1	1	3
2179	HCT2179	白云区	江同路	江同路站	南	一大一小	1	1	3
2180	HCT2180	白云区	云龙路站	云龙路南站	北	一大一小	1	1	3
2181	HCT2181	白云区	105国道	地铁竹料站	南	三大二小	3	2	8
2182	HCT2182	白云区	彭上德兴路	广州市第八医院站	南	一大一小	1	1	3
2183	HCT2183	白云区	彭上德兴路	广州市第八医院站	北	两大一小	2	1	5
2184	HCT2184	白云区	彭上德兴路	地铁嘉禾望岗站(市八医院)总站	总站	两大一小	2	1	5
2185	HCT2185	白云区	华英路	地铁嘉禾望岗站	东	两大一小	2	1	5
2186	HCT2186	白云区	望岗大道	嘉禾望岗交通枢纽站	西	一大一小	1	1	3
2187	HCT2187	白云区	江夏北二路一巷	地铁江夏站	南	一大一小	1	1	3
2188	HCT2188	白云区	黄石北路	地铁江夏站总站	总站	一大一小	1	1	3



序号	点位编号	行政区域	镇(街)	具体地址	行向	样式	大灯箱(个)	小灯箱(个) (站名标识牌背面灯箱)	广告牌数量(块)
2189	HCT2189	白云区	白云大道	地铁白云东平站	南	三大二小	3	2	8
2190	HCT2190	白云区	白云大道	地铁白云东平站	北	三大二小	3	2	8
2191	HCT2191	白云区	黄石路	黄石北路口站	西	一大一小	1	1	3
2192	HCT2192	白云区	彩滨路	金沙洲码头站	南	两大一小	2	1	5
2193	HCT2193	白云区	彩滨路	金沙洲码头站	北	两大一小	2	1	5
2194	HCT2194	白云区	彩滨路	金沙洲码头总站②	总站	一大一小	1	1	3
2195	HCT2195	白云区	大源路	罗洞村口站	北	一大一小	1	1	3
2196	HCT2196	白云区	方华路	民强村北站	北	两大一小	2	1	5
2197	HCT2197	白云区	方华路	民强村北站	南	一大一小	1	1	3
2198	HCT2198	白云区	尖彭路	尖彭路东站	东	一大一小	1	1	3
2199	HCT2199	白云区	尖彭路	尖彭路东站	西	两大一小	2	1	5
2200	HCT2200	白云区	尖彭路	彭边村东站	西	两大一小	2	1	5
2201	HCT2201	白云区	尖彭路	彭边村东站②	东	两大一小	2	1	5
2202	HCT2202	白云区	尖彭路	彭边村西站	东	一大一小	1	1	3
2203	HCT2203	白云区	尖彭路	省交警指挥中心站	东	一大一小	1	1	3
2204	HCT2204	白云区	尖彭路	省交警指挥中心站	西	两大一小	2	1	5
2205	HCT2205	白云区	启德路	启德路(省工伤康复医院)总站	总站	两大一小	2	1	5
2206	HCT2206	白云区	广云路	市动物卫生监督所站	北	一大一小	1	1	3
2207	HCT2207	白云区	太和路	太和(谢家庄)站	南	三大二小	3	2	8
2208	HCT2208	白云区	太和路	太和(谢家庄)站①	北	一大一小	1	1	3
2209	HCT2209	白云区	太和路	太营路口站	北	两大一小	2	1	5
2210	HCT2210	白云区	太和北路辅道	太和路口站②	南	两大一小	2	1	5
2211	HCT2211	白云区	105国道	长腰岭站	北	两大一小	2	1	5
2212	HCT2212	白云区	105国道	长腰岭站	南	两大一小	2	1	5
2213	HCT2213	白云区	105国道	钟落潭路口站	北	一大一小	1	1	3
2214	HCT2214	白云区	105国道	钟落潭路口站	南	一大一小	1	1	3
2215	HCT2215	白云区	小区内部路	南悦花苑站	西	一大一小	1	1	3
2216	HCT2216	白云区	天鹿北路	八斗立交北站	南	一大一小	1	1	3
2217	HCT2217	白云区	天鹿北路	八斗立交北站	北	一大一小	1	1	3
2218	HCT2218	白云区	春满街	春满街站	南	一大一小	1	1	3

序号	点位编号	行政区域	镇(街)	具体地址	行向	样式	大灯箱(个)	小灯箱(个) (站名标识牌背面灯箱)	广告牌数量(块)
2219	HCT2219	白云区	春满街	春满街站	北	一大一小	1	1	3
2220	HCT2220	白云区	涛乐街北段	涛乐街站	东	一大一小	1	1	3
2221	HCT2221	白云区	涛乐街北段	涛乐街站①	西	一大一小	1	1	3
2222	HCT2222	白云区	涛乐街	涛乐街站②	西	一大一小	1	1	3
2223	HCT2223	白云区	沙凤一路	沙凤二路站	东	一大一小	1	1	3
2224	HCT2224	白云区	沙凤一路	沙凤二路站	西	一大一小	1	1	3
2225	HCT2225	白云区	沙凤一路	沙凤三路站	东	一大一小	1	1	3
2226	HCT2226	白云区	沙凤一路	沙凤三路站	西	一大一小	1	1	3
2227	HCT2227	白云区	沙凤一路	沙凤一路中站	北	一大一小	1	1	3
2228	HCT2228	白云区	礼传三街	礼传三街站	东	一大一小	1	1	3
2229	HCT2229	白云区	礼传三街	礼传三街站	西	一大一小	1	1	3
2230	HCT2230	白云区	金沙洲路	广东华侨中学(金沙洲校区)站	东	一大一小	1	1	3
2231	HCT2231	白云区	金沙洲路	广东华侨中学(金沙洲校区)站	西	一大一小	1	1	3
2232	HCT2232	白云区	汇才二街	汇才二街口站	南	一大一小	1	1	3
2233	HCT2233	白云区	汇才二街	汇才二街口站	北	一大一小	1	1	3
2234	HCT2234	白云区	环洲五路	广附实验中学站	北	一大一小	1	1	3
2235	HCT2235	白云区	彩滨路	彩滨北路(西海岸)站	南	一大一小	1	1	3
2236	HCT2236	白云区	竹料大道	竹料大道站	东	一大一小	1	1	3
2237	HCT2237	白云区	竹料大道	竹料大道站	西	一大一小	1	1	3
2238	HCT2238	白云区	一环路	白山村站	东	一大一小	1	1	3
2239	HCT2239	白云区	一环路	白山村站	西	一大一小	1	1	3
2240	HCT2240	白云区	新石路	清湖村口站①	西	一大一小	1	1	3
2241	HCT2241	白云区	新石路	清湖村口站②	东	一大一小	1	1	3
2242	HCT2242	白云区	夏花路	石马站	南	一大一小	1	1	3
2243	HCT2243	白云区	夏花路	石马站	北	一大一小	1	1	3
2244	HCT2244	白云区	同宝路	星汇云城站	西	一大一小	1	1	3
2245	HCT2245	白云区	太营路	太营路站	东	一大一小	1	1	3
2246	HCT2246	白云区	太营路	太营路站	西	一大一小	1	1	3
2247	HCT2247	白云区	石庆路	庆丰二路口站	北	一大一小	1	1	3
2248	HCT2248	白云区	石井大道	龙湖路口站	北	一大一小	1	1	3

序号	点位编号	行政区域	镇(街)	具体地址	行向	样式	大灯箱(个)	小灯箱(个) (站名标识牌背面灯箱)	广告牌数量(块)
2249	HCT2249	白云区	石井大道	龙湖路口站	南	一大一小	1	1	3
2250	HCT2250	白云区	石丰路	庆丰纺织一路站	东	一大一小	1	1	3
2251	HCT2251	白云区	石丰路	庆丰纺织一路站	西	一大一小	1	1	3
2252	HCT2252	白云区	十二岭路	十二岭路站	东	一大一小	1	1	3
2253	HCT2253	白云区	十二岭路	十二岭路站	西	一大一小	1	1	3
2254	HCT2254	白云区	沙太路	白云农批市场站	南	一大一小	1	1	3
2255	HCT2255	白云区	人和华盛南路	人和华盛南路站	南	一大一小	1	1	3
2256	HCT2256	白云区	人和华盛南路	人和华盛南路站	北	一大一小	1	1	3
2257	HCT2257	白云区	庆丰路	庆丰广场站	东	一大一小	1	1	3
2258	HCT2258	白云区	庆丰路	庆丰广场站	西	一大一小	1	1	3
2259	HCT2259	白云区	庆槎路	庆槎路(锦东服装城)站	南	一大一小	1	1	3
2260	HCT2260	白云区	马岗岭街	白云区气象局站	西	一大一小	1	1	3
2261	HCT2261	白云区	科园路	太和(民营科技园)站	北	一大一小	1	1	3
2262	HCT2262	白云区	科园路	太和(民营科技园)站	南	一大一小	1	1	3
2263	HCT2263	白云区	金钟横路	白兰花园站	南	一大一小	1	1	3
2264	HCT2264	白云区	江人一路	白象岭站	南	一大一小	1	1	3
2265	HCT2265	白云区	江人一路	白象岭站	北	一大一小	1	1	3
2266	HCT2266	白云区	江人路	蚌湖市场站	北	一大一小	1	1	3
2267	HCT2267	白云区	江城路	白云学院站	西	一大一小	1	1	3
2268	HCT2268	白云区	荟贤路	集贤苑路口站	北	一大一小	1	1	3
2269	HCT2269	白云区	广从路	广从路(夏良村口)站	南	一大一小	1	1	3
2270	HCT2270	白云区	广从路	广从路(夏良村口)站	北	一大一小	1	1	3
2271	HCT2271	白云区	广从路	石湖村口站	南	一大一小	1	1	3
2272	HCT2272	白云区	广从路	石湖村口站	北	一大一小	1	1	3
2273	HCT2273	白云区	广从路	上水(广州老人院)站	南	一大一小	1	1	3
2274	HCT2274	白云区	广从路	上水(广州老人院)站	北	一大一小	1	1	3
2275	HCT2275	白云区	广从公路	大罗村站	南	一大一小	1	1	3
2276	HCT2276	白云区	广从公路	大罗村站	北	一大一小	1	1	3
2277	HCT2277	白云区	广从公路	广东工贸职业技术学院站	南	一大一小	1	1	3
2278	HCT2278	白云区	广从公路	广东工贸职业技术学院站	北	一大一小	1	1	3

序号	点位编号	行政区域	镇(街)	具体地址	行向	样式	大灯箱(个)	小灯箱(个) (站名标识牌背面灯箱)	广告牌数量(块)
2279	HCT2279	白云区	广从公路	地铁太和站	南	一大一小	1	1	3
2280	HCT2280	白云区	方华路	明星路口站	东	一大一小	1	1	3
2281	HCT2281	白云区	方华路	明星路口站	西	一大一小	1	1	3
2282	HCT2282	白云区	方华路	人和安置区(北区)站	南	一大一小	1	1	3
2283	HCT2283	白云区	方华路	人和安置区(北区)站	北	一大一小	1	1	3
2284	HCT2284	白云区	方华路	新方华路北站	南	一大一小	1	1	3
2285	HCT2285	白云区	方华路	新方华路北站	北	一大一小	1	1	3
2286	HCT2286	白云区	方华路	新方华路南站	北	一大一小	1	1	3
2287	HCT2287	白云区	方华路	新方华路南站	南	一大一小	1	1	3
2288	HCT2288	白云区	方华公路	蚌湖公园站	南	一大一小	1	1	3
2289	HCT2289	白云区	方华公路	蚌湖公园站	北	一大一小	1	1	3
2290	HCT2290	白云区	方华公路	方石村站	西	一大一小	1	1	3
2291	HCT2291	白云区	德康路	德康路站	东	一大一小	1	1	3
2292	HCT2292	白云区	大布路	大布路站	北	一大一小	1	1	3
2293	HCT2293	白云区	北太路	北太路(创新路口)站	东	两大一小	2	1	5
2294	HCT2294	白云区	北太路	北太路(创新路口)站	西	两大一小	2	1	5
2295	HCT2295	白云区	北太路	北太路柏塘村口站	东	两大一小	2	1	5
2296	HCT2296	白云区	北太路	北太路柏塘村口站	西	两大一小	2	1	5
2297	HCT2297	白云区	北太路	北太路东站	东	两大一小	2	1	5
2298	HCT2298	白云区	北太路	北太路东站	西	两大一小	2	1	5
2299	HCT2299	白云区	北太路	北太路西站	西	两大一小	2	1	5
2300	HCT2300	白云区	北太路	北太路中站	东	两大一小	2	1	5
2301	HCT2301	白云区	北太路	北太路中站	西	两大一小	2	1	5
2302	HCT2302	白云区	北太路	民营科技园门口站	西	两大一小	2	1	5
2303	HCT2303	白云区	北太路	民营科技园门口站	东	两大一小	2	1	5
2304	HCT2304	白云区	蚌湖路	蚌湖路口站	北	一大一小	1	1	3
2305	HCT2305	白云区	蚌湖路	蚌湖路口站	南	一大一小	1	1	3
2306	HCT2306	白云区	S378道	八斗村站	东	一大一小	1	1	3
2307	HCT2307	白云区	106国道	市交校站②	北	一大一小	1	1	3
2308	HCT2308	白云区	105国道	安平村站	南	一大一小	1	1	3

序号	点位编号	行政区域	镇(街)	具体地址	行向	样式	大灯箱(个)	小灯箱(个) (站名标识牌背面灯箱)	广告牌数量(块)
2309	HCT2309	白云区	105国道	八十一中学站	南	一大一小	1	1	3
2310	HCT2310	白云区	105国道	八十一中学站	北	一大一小	1	1	3
2311	HCT2311	白云区	105国道	白沙村站	南	一大一小	1	1	3
2312	HCT2312	白云区	105国道	白沙村站	北	一大一小	1	1	3
2313	HCT2313	白云区	105国道	地铁竹料站	北	一大一小	1	1	3
2314	HCT2314	白云区	105国道	五龙岗路口站	南	一大一小	1	1	3
2315	HCT2315	白云区	105国道	五龙岗路口站	北	一大一小	1	1	3
2316	HCT2316	白云区	105国道	长腰岭(白云裘皮交易中心)站	北	一大一小	1	1	3
2317	HCT2317	白云区	105国道	长腰岭(白云裘皮交易中心)站	南	一大一小	1	1	3
2318	HCT2318	白云区	105国道	白云社会福利服务中心站	南	一大一小	1	1	3
2319	HCT2319	白云区	105国道	白云社会福利服务中心站	北	一大一小	1	1	3
2320	HCT2320	白云区	105国道	滘湖(广州科技学院)站	南	一大一小	1	1	3
2321	HCT2321	白云区	105国道	滘湖(广州科技学院)站	北	一大一小	1	1	3
2322	HCT2322	白云区	105国道	良田路口站	南	一大一小	1	1	3
2323	HCT2323	白云区	105国道	良田路口站	北	一大一小	1	1	3
2324	HCT2324	白云区	105国道	钟落潭(大钟)站	北	一大一小	1	1	3
2325	HCT2325	白云区	105国道	钟落潭高校园站(已改名为①号站)	北	一大一小	1	1	3
2326	HCT2326	白云区	方华公路转无名路	地铁高增站总站	总站	三大二小	3	2	8
2327	HCT2327	白云区	广从公路	地铁太和站	北行	一大一小	1	1	3
2328	HCT2328	白云区	空港南二路	机场交警支队	北	白云机场单站台候车亭	2	0	2
2329	HCT2329	白云区	空港南二路	员工服务中心	南	白云机场双站台候车亭	5	0	5
2330	HCT2330	白云区	空港南二路	飞行区管理部(东)	北	白云机场单站台候车亭	2	0	2
2331	HCT2331	白云区	空港南二路	飞行区管理部(西)	南	白云机场单站台候车亭	2	0	2
2332	HCT2332	白云区	空港南横二路	口岸综合楼	西	白云机场单站台候车亭	2	0	2
2333	HCT2333	白云区	空港南横四路	地勤公司	东	白云机场双站台候车亭	5	0	5
2334	HCT2334	白云区	空港南横六路	机场信息大楼	西	白云机场双站台候车亭	5	0	5
2335	HCT2335	白云区	空港南五路	南航信息楼	南	白云机场单站台候车亭	2	0	2
2336	HCT2336	白云区	空港南横七路	民航中南管理局	东	白云机场单站台候车亭	2	0	2
2337	HCT2337	白云区	空港南六路	空港南六路	北	白云机场双站台候车亭	5	0	5
2338	HCT2338	白云区	空港南横一路	污水处理厂	西	白云机场单站台候车亭	2	0	2

序号	点位编号	行政区域	镇 (街)	具体地址	行向	样式	大灯箱 (个)	小灯箱 (个) (站名标识牌背面灯箱)	广告牌数量 (块)
2339	HCT2339	白云区	空港南横二路	白云空港商务区	东	白云机场单站台候车亭	2	0	2
2340	HCT2340	黄埔区	大沙北路	大沙北路站	东	一大一小	1	1	3
2341	HCT2341	黄埔区	大沙地东路	大沙东站	东	两大两小	2	2	6
2342	HCT2342	黄埔区	大沙地东路	大沙西站	东	三大两小	3	2	8
2343	HCT2343	黄埔区	大沙地东路	黄埔区少年宫站	东	三大两小	3	2	8
2344	HCT2344	黄埔区	大沙地东路	文冲市场站	东	三大两小	3	2	8
2345	HCT2345	黄埔区	港前路	中码头站	东	一大一小	1	1	3
2346	HCT2346	黄埔区	广园快速路	广州本田公司站	东	一大一小	1	1	3
2347	HCT2347	黄埔区	广园快速路	茅岗路口站	东	一大一小	1	1	3
2348	HCT2348	黄埔区	海员路	海员路站	东	一大一小	1	1	3
2349	HCT2349	黄埔区	护林路	护林路 (茅岗路口) 站	东	一大一小	1	1	3
2350	HCT2350	黄埔区	护林路	护林路东总站	总站 (431路)	一大一小	1	1	3
2351	HCT2351	黄埔区	护林路	护林路西站	东	一大一小	1	1	3
2352	HCT2352	黄埔区	护林路	护林路中站	东	两大两小	2	2	6
2353	HCT2353	黄埔区	黄埔大道	蟹山站	东	三大两小	3	2	8
2354	HCT2354	黄埔区	黄埔东路	丹水坑站	东	三大两小	3	2	8
2355	HCT2355	黄埔区	黄埔东路	东区路口站	东	三大两小	3	2	8
2356	HCT2356	黄埔区	黄埔东路	南岗化工厂站	东	两大两小	2	2	6
2357	HCT2357	黄埔区	黄埔东路	南海神庙站	东	一大一小	1	1	3
2358	HCT2358	黄埔区	黄埔东路	南湾站	东	一大一小	1	1	3
2359	HCT2359	黄埔区	黄埔东路	沙浦站	东	一大一小	1	1	3
2360	HCT2360	黄埔区	黄埔东路	开发大道立交东站	东	三大两小	3	2	8
2361	HCT2361	黄埔区	黄埔东路	双岗站	东	一大一小	1	1	3
2362	HCT2362	黄埔区	黄埔东路	塘头站1.2	东	两大两小	2	2	6
2363	HCT2363	黄埔区	黄埔东路	乌冲站	东	一大一小	1	1	3
2364	HCT2364	黄埔区	黄埔东路	夏园站	东	一大一小	1	1	3
2365	HCT2365	黄埔区	科翔路	科翔路 (尖塔山路口) 站	东	一大一小	1	1	3
2366	HCT2366	黄埔区	科学大道	科学大道 (揽月路路口) 站	东	三大一小	3	1	7
2367	HCT2367	黄埔区	科学大道	科学信息大厦站	东	两大一小	2	1	5
2368	HCT2368	黄埔区	揽月路	广州科技创新基地站	东	三大一小	3	1	7

序号	点位编号	行政区域	镇(街)	具体地址	行向	样式	大灯箱(个)	小灯箱(个) (站名标识牌背面灯箱)	广告牌数量(块)
2369	HCT2369	黄埔区	揽月路	广州科技创新基地站	西	一大一小	1	1	3
2370	HCT2370	黄埔区	揽月路	揽月路西站	东	一大一小	1	1	3
2371	HCT2371	黄埔区	揽月路	暹岗村口站	东	一大一小	1	1	3
2372	HCT2372	黄埔区	埔南路	埔南路站	东	一大一小	1	1	3
2373	HCT2373	黄埔区	埔南路	埔南路中站	东	一大一小	1	1	3
2374	HCT2374	黄埔区	石化南一街	大沙东延长线站	东	一大一小	1	1	3
2375	HCT2375	黄埔区	新南大街	新南大街口站	东	一大一小	1	1	3
2376	HCT2376	黄埔区	中山大道	港湾一村站	东	一大一小	1	1	3
2377	HCT2377	黄埔区	中山大道	黄村站	东	两大一小	2	1	5
2378	HCT2378	黄埔区	中山大道	莲溪站	东	一大一小	1	1	3
2379	HCT2379	黄埔区	中山大道	茅岗站	东	两大一小	2	1	5
2380	HCT2380	黄埔区	中山大道	珠村站1	东	一大一小	1	1	3
2381	HCT2381	黄埔区	中山大道	珠江村站	东	一大一小	1	1	3
2382	HCT2382	黄埔区	大沙北路	大沙北路站	西	一大一小	1	1	3
2383	HCT2383	黄埔区	大沙地东路	大沙东站	西	两大一小	2	1	5
2384	HCT2384	黄埔区	大沙地东路	大沙西站	西	三大两小	3	2	8
2385	HCT2385	黄埔区	大沙地东路	黄埔区少年宫站	西	三大两小	3	2	8
2386	HCT2386	黄埔区	大沙地东路	黄埔区儿童公园站	西	两大两小	2	2	6
2387	HCT2387	黄埔区	大沙地东路	文冲市场站	西	三大两小	3	2	8
2388	HCT2388	黄埔区	港前路	中码头站	西	两大一小	2	1	5
2389	HCT2389	黄埔区	广新路	广新路站	西	一大一小	1	1	3
2390	HCT2390	黄埔区	广新路	海安社区站	西	三大一小	3	1	7
2391	HCT2391	黄埔区	广园快速路	广州本田公司站	西	一大一小	1	1	3
2392	HCT2392	黄埔区	广园快速路	茅岗路口站	西	一大一小	1	1	3
2393	HCT2393	黄埔区	海员路	海员路站	西	一大一小	1	1	3
2394	HCT2394	黄埔区	护林路	护林路(横沙村口)站	西	两大两小	2	2	6
2395	HCT2395	黄埔区	护林路	护林路(镇东路口)站	西	两大两小	2	2	6
2396	HCT2396	黄埔区	护林路	护林路(珠村)站	西	一大一小	1	1	3
2397	HCT2397	黄埔区	护林路	护林路西站	西	一大一小	1	1	3
2398	HCT2398	黄埔区	护林路	护林路中站	西	一大一小	1	1	3

序号	点位编号	行政区域	镇(街)	具体地址	行向	样式	大灯箱(个)	小灯箱(个) (站名标识牌背面灯箱)	广告牌数量(块)
2399	HCT2399	黄埔区	黄埔大道	黄埔大道东站	西	三大两小	3	2	8
2400	HCT2400	黄埔区	黄埔大道	石溪村口站	西	三大两小	3	2	8
2401	HCT2401	黄埔区	黄埔大道	蟹山站	西	一大一小	1	1	3
2402	HCT2402	黄埔区	黄埔大道	鱼珠码头站	西	两大一小	2	1	5
2403	HCT2403	黄埔区	黄埔大道	鱼珠总站	总站	三大两小	3	2	8
2404	HCT2404	黄埔区	鱼茅路	地铁鱼珠站总站	总站	一大一小	1	1	3
2405	HCT2405	黄埔区	黄埔东路	丹水坑站	西	一大一小	1	1	3
2406	HCT2406	黄埔区	黄埔东路	红山站	西	两大两小	2	2	6
2407	HCT2407	黄埔区	黄埔东路	康南路口站	西	两大一小	2	1	5
2408	HCT2408	黄埔区	黄埔东路	庙头站	西	三大一小	3	1	7
2409	HCT2409	黄埔区	黄埔东路	南岗化工厂站	西	三大两小	3	2	8
2410	HCT2410	黄埔区	黄埔东路	南岗站	西	两大两小	2	2	6
2411	HCT2411	黄埔区	黄埔东路	南海神庙站	西	一大一小	1	1	3
2412	HCT2412	黄埔区	黄埔东路	沙浦站	西	一大一小	1	1	3
2413	HCT2413	黄埔区	黄埔东路	开发大道立交东站	西	两大一小	2	1	5
2414	HCT2414	黄埔区	黄埔东路	石化路口站	西	两大两小	2	2	6
2415	HCT2415	黄埔区	黄埔东路	双岗站	西	一大一小	1	1	3
2416	HCT2416	黄埔区	黄埔东路	塘头站1.2	西	两大两小	2	2	6
2417	HCT2417	黄埔区	黄埔东路	乌冲站	西	一大一小	1	1	3
2418	HCT2418	黄埔区	黄埔东路	下沙站	西	两大一小	2	1	5
2419	HCT2419	黄埔区	黄埔东路	夏园站	西	一大一小	1	1	3
2420	HCT2420	黄埔区	科翔路	科翔路(尖塔山路口)站	西	一大一小	1	1	3
2421	HCT2421	黄埔区	科学大道	科学大道(揽月路路口)站	西	三大一小	3	1	7
2422	HCT2422	黄埔区	科学大道	科学大道中站	东	三大一小	3	1	7
2423	HCT2423	黄埔区	科学大道	科学大道中站	西	两大一小	2	1	5
2424	HCT2424	黄埔区	科学大道	科学信息大厦站	西	两大一小	2	1	5
2425	HCT2425	黄埔区	揽月路	揽月路西站	西	一大一小	1	1	3
2426	HCT2426	黄埔区	埔南路	埔南路东站	西	一大一小	1	1	3
2427	HCT2427	黄埔区	埔南路	埔南路站	西	一大一小	1	1	3
2428	HCT2428	黄埔区	埔南路	埔南路中站	西	一大一小	1	1	3



序号	点位编号	行政区域	镇(街)	具体地址	行向	样式	大灯箱(个)	小灯箱(个) (站名标识牌背面灯箱)	广告牌数量(块)
2429	HCT2429	黄埔区	石化路	地铁文冲站	西	两大一小	2	1	5
2430	HCT2430	黄埔区	石化南一街	大沙东延长线站	西	一大一小	1	1	3
2431	HCT2431	黄埔区	石化南一街	石化生活区南站	西	一大一小	1	1	3
2432	HCT2432	黄埔区	中山大道	港湾一村站	西	两大一小	2	1	5
2433	HCT2433	黄埔区	中山大道	黄村站	西	两大一小	2	1	5
2434	HCT2434	黄埔区	中山大道	莲溪站	西	三大一小	3	1	7
2435	HCT2435	黄埔区	中山大道	茅岗站	西	两大一小	2	1	5
2436	HCT2436	黄埔区	中山大道	塘口站	西	两大一小	2	1	5
2437	HCT2437	黄埔区	中山大道	塘口站	东	一大一小	1	1	3
2438	HCT2438	黄埔区	中山大道	珠村站	西	一大一小	1	1	3
2439	HCT2439	黄埔区	中山大道	珠江村站	西	一大一小	1	1	3
2440	HCT2440	黄埔区	丰乐路	丰乐北路站	南	一大一小	1	1	3
2441	HCT2441	黄埔区	丰乐路	丰乐路站	南	两大两小	2	2	6
2442	HCT2442	黄埔区	丰乐路	黄埔体育馆站	南	两大一小	2	1	5
2443	HCT2443	黄埔区	丰乐路	怡港花园站	南	两大两小	2	2	6
2444	HCT2444	黄埔区	港湾路	黄埔港站	南	一大一小	1	1	3
2445	HCT2445	黄埔区	珠吉路	珠吉路口站	南	两大一小	2	1	5
2446	HCT2446	黄埔区	金洲北路	黄埔军校纪念中学站	南	一大一小	1	1	3
2447	HCT2447	黄埔区	金洲北路	长江路口站	南	一大一小	1	1	3
2448	HCT2448	黄埔区	金洲北路	长洲岛小学站	南	一大一小	1	1	3
2449	HCT2449	黄埔区	金洲北路	长洲街办站	南	一大一小	1	1	3
2450	HCT2450	黄埔区	金洲北路	福南坊站	南	一大一小	1	1	3
2451	HCT2451	黄埔区	金洲北路	金洲北路站	南	一大一小	1	1	3
2452	HCT2452	黄埔区	金洲北路	三角亭站	南	一大一小	1	1	3
2453	HCT2453	黄埔区	金洲北路	南田坊站	南	一大一小	1	1	3
2454	HCT2454	黄埔区	金洲北路	上庄站	南	一大一小	1	1	3
2455	HCT2455	黄埔区	开创大道	宏光路口站	南	三大一小	3	1	7
2456	HCT2456	黄埔区	开创大道	广州海关车检场站	南	两大一小	2	1	5
2457	HCT2457	黄埔区	开创大道	荷村站	南	两大一小	2	1	5
2458	HCT2458	黄埔区	开创大道	华甫村站	南	两大一小	2	1	5

序号	点位编号	行政区域	镇(街)	具体地址	行向	样式	大灯箱(个)	小灯箱(个) (站名标识牌背面灯箱)	广告牌数量(块)
2459	HCT2459	黄埔区	开创大道	萝坎村站	南	三大两小	3	2	8
2460	HCT2460	黄埔区	开创大道	严田村站	南	两大一小	2	1	5
2461	HCT2461	黄埔区	开创大道	云埔工业区站	南	两大一小	2	1	5
2462	HCT2462	黄埔区	茅岗路	茅岗路南站	南	一大一小	1	1	3
2463	HCT2463	黄埔区	埔南路	恒达路站	南	一大一小	1	1	3
2464	HCT2464	黄埔区	石化路	大田路站	南	一大一小	1	1	3
2465	HCT2465	黄埔区	石化路	旧围村口站	南	三大一小	3	1	7
2466	HCT2466	黄埔区	石化路	文加路站	南	一大一小	1	1	3
2467	HCT2467	黄埔区	石化路	新围村站	南	三大一小	3	1	7
2468	HCT2468	黄埔区	蟹山西路	蟹山西站	南	三大两小	3	2	8
2469	HCT2469	黄埔区	镇东路	三多路口站	南	一大一小	1	1	3
2470	HCT2470	黄埔区	珠吉路	潮汕学院站	南	一大一小	1	1	3
2471	HCT2471	黄埔区	珠吉路	大淋岗村站	南	一大一小	1	1	3
2472	HCT2472	黄埔区	珠吉路	广东软件园站	南	一大一小	1	1	3
2473	HCT2473	黄埔区	珠吉路	吉山幼儿园站	南	一大一小	1	1	3
2474	HCT2474	黄埔区	珠吉路	天河儿童公园站	南	一大一小	1	1	3
2475	HCT2475	黄埔区	丰乐路	丰乐北路站	北	一大一小	1	1	3
2476	HCT2476	黄埔区	丰乐路	丰乐路站	北	两大两小	2	2	6
2477	HCT2477	黄埔区	丰乐路	黄埔体育馆站	北	两大一小	2	1	5
2478	HCT2478	黄埔区	丰乐路	丰乐北路(莲塘)站	南	三大一小	3	1	7
2479	HCT2479	黄埔区	丰乐路	上堂站	北	一大一小	1	1	3
2480	HCT2480	黄埔区	丰乐路	怡港花园站	北	三大一小	3	1	7
2481	HCT2481	黄埔区	港湾路	大沙地站	北	两大一小	2	1	5
2482	HCT2482	黄埔区	港湾路	黄埔港站	北	一大一小	1	1	3
2483	HCT2483	黄埔区	金洲北路	黄埔军校纪念中学站	北	一大一小	1	1	3
2484	HCT2484	黄埔区	金洲北路	长江路口站	北	一大一小	1	1	3
2485	HCT2485	黄埔区	金洲北路	长洲岛小学站	北	一大一小	1	1	3
2486	HCT2486	黄埔区	金洲北路	长洲街办站	北	一大一小	1	1	3
2487	HCT2487	黄埔区	金洲北路	福南坊站	北	一大一小	1	1	3
2488	HCT2488	黄埔区	金洲北路	金洲北路站	北	一大一小	1	1	3

序号	点位编号	行政区域	镇 (街)	具体地址	行向	样式	大灯箱 (个)	小灯箱 (个) (站名标识牌背面灯箱)	广告牌数量 (块)
2489	HCT2489	黄埔区	金洲北路	三角亭站	北	一大一小	1	1	3
2490	HCT2490	黄埔区	金洲北路	上庄站	北	一大一小	1	1	3
2491	HCT2491	黄埔区	金洲南路	深井文塔公园站	北	一大一小	1	1	3
2492	HCT2492	黄埔区	开创大道	宏光路口站	北	三大一小	3	1	7
2493	HCT2493	黄埔区	开创大道	广州海关车检场站	北	两大一小	2	1	5
2494	HCT2494	黄埔区	开创大道	荷村站	北	两大一小	2	1	5
2495	HCT2495	黄埔区	开创大道	华甫村站	北	两大一小	2	1	5
2496	HCT2496	黄埔区	开创大道	开创大道中 (南方物流) 站	北	两大一小	2	1	5
2497	HCT2497	黄埔区	开创大道	萝坎村站	北	三大两小	3	2	8
2498	HCT2498	黄埔区	开创大道	严田村站	北	两大一小	2	1	5
2499	HCT2499	黄埔区	开发大道	港讯小区站	北	三大一小	3	1	7
2500	HCT2500	黄埔区	茅岗路	茅岗路南站	北	一大一小	1	1	3
2501	HCT2501	黄埔区	埔南路	恒达路站	北	一大一小	1	1	3
2502	HCT2502	黄埔区	石化路	旧围村口站	北	一大一小	1	1	3
2503	HCT2503	黄埔区	石化路	文加路站	北	两大一小	2	1	5
2504	HCT2504	黄埔区	石化路	新围村站	北	一大一小	1	1	3
2505	HCT2505	黄埔区	蟹山西路	蟹山西站	北	三大两小	3	2	8
2506	HCT2506	黄埔区	信华路	信华路站	北	一大一小	1	1	3
2507	HCT2507	黄埔区	镇东路	三多路口站	北	一大一小	1	1	3
2508	HCT2508	黄埔区	珠吉路	大淋岗村站	北	一大一小	1	1	3
2509	HCT2509	黄埔区	珠吉路	广东软件园站	北	一大一小	1	1	3
2510	HCT2510	黄埔区	大沙地西路	地铁大沙地站总站	总站	两大一小	2	1	5
2511	HCT2511	黄埔区	金洲北路	长洲码头总站	总站	一大一小	1	1	3
2512	HCT2512	黄埔区	石化南一街	石化生活区南总站	总站	一大一小	1	1	3
2513	HCT2513	黄埔区	科翔路	科翔路中站	西	一大一小	1	1	3
2514	HCT2514	黄埔区	揽月路	揽月路站	西	三大一小	3	1	7
2515	HCT2515	黄埔区	揽月路	揽月路站	东	一大	1	0	2
2516	HCT2516	黄埔区	揽月路	暹岗村口站	西	一大一小	1	1	3
2517	HCT2517	黄埔区	神舟路	广州科学城 (长安村) 总站	总站 (B22路)	一大一小	1	1	3
2518	HCT2518	黄埔区	港湾西四街	港湾市场 (广医五院) 站	南	三大两小	3	2	8

序号	点位编号	行政区域	镇(街)	具体地址	行向	样式	大灯箱(个)	小灯箱(个) (站名标识牌背面灯箱)	广告牌数量(块)
2519	HCT2519	黄埔区	开创大道	萝岗大塿村站	东	两大一小	2	1	5
2520	HCT2520	黄埔区	开创大道	萝岗大塿村站	西	三大两小	3	2	8
2521	HCT2521	黄埔区	开创大道	骏业路口(佳大时代公寓)站	南	一大一小	1	1	3
2522	HCT2522	黄埔区	开创大道	骏业路口(佳大时代公寓)站	北	两大一小	2	1	5
2523	HCT2523	黄埔区	开创大道	开创大道(连云路口)站	南	一大一小	1	1	3
2524	HCT2524	黄埔区	开创大道	开创大道(连云路口)站	北	三大一小	3	1	7
2525	HCT2525	黄埔区	开创大道	开创大道(香雪山南)站	南	三大一小	3	1	7
2526	HCT2526	黄埔区	开创大道	开创大道(香雪山南)站	西	两大一小	2	1	5
2527	HCT2527	黄埔区	开创大道	开创大道(中大岭南医院)站	东	两大一小	2	1	5
2528	HCT2528	黄埔区	开创大道	开创大道(中大岭南医院)站	西	两大一小	2	1	5
2529	HCT2529	黄埔区	开创大道	地铁苏元站(暹岗圣贤)	西	三大一小	3	1	7
2530	HCT2530	黄埔区	开创大道	地铁苏元站(暹岗圣贤)	东	两大一小	2	1	5
2531	HCT2531	黄埔区	石化路	姬堂商业街站	北	三大一小	3	1	7
2532	HCT2532	黄埔区	港湾路	黄埔港总站1	北	一大一小	1	1	3
2533	HCT2533	黄埔区	港湾路	黄埔港总站2	北	两大一小	2	1	5
2534	HCT2534	黄埔区	港湾西四街	港湾市场(广医五院)站	北	三大两小	3	2	8
2535	HCT2535	黄埔区	渔珠东路	鱼珠码头总站	总站(431路)	两大一小	2	1	5
2536	HCT2536	黄埔区	科翔路	开创大道(科翔路口)站	东	三大一小	3	1	7
2537	HCT2537	黄埔区	科翔路	开创大道(科翔路口)站	西	三大一小	3	1	7
2538	HCT2538	黄埔区	大沙地东路	黄埔区儿童公园站	东	两大两小	2	2	6
2539	HCT2539	黄埔区	黄埔大道	黄埔大道东站	东	三大两小	3	2	8
2540	HCT2540	黄埔区	黄埔东路	南岗总站	总站	三大两小	3	2	8
2541	HCT2541	黄埔区	黄埔东路	南岗玩具城公交站场	总站	两大两小、一大一小	3	3	9
2542	HCT2542	黄埔区	护林路	黄埔体育中心总站	总站	两大两小、两大一小	4	3	11
2543	HCT2543	黄埔区	护林路	护林路(珠村)站	东	一大一小	1	1	3
2544	HCT2544	黄埔区	港湾路	黄埔港(港湾路)总站	总站	一大一小	1	1	3
2545	HCT2545	黄埔区	港湾路	港湾路口站	南	一大一小	1	1	3
2546	HCT2546	黄埔区	港湾路	港湾路口站	北	一大一小	1	1	3
2547	HCT2547	黄埔区	广新路	广新路口(大沙东地铁站)站	东	一大一小	1	1	3
2548	HCT2548	黄埔区	珠吉路	珠吉公路站	南	一大一小	1	1	3

序号	点位编号	行政区域	镇(街)	具体地址	行向	样式	大灯箱(个)	小灯箱(个) (站名标识牌背面灯箱)	广告牌数量(块)
2549	HCT2549	黄埔区	珠吉路	珠吉公路站	北	一大一小	1	1	3
2550	HCT2550	黄埔区	大沙东路	地铁文冲站总站	总站	两大一小	2	1	5
2551	HCT2551	黄埔区	黄埔东路	东区路口站	西	两大一小	2	1	5
2552	HCT2552	黄埔区	科学大道	科学大道(广东质检院)站	东	两大一小	2	1	5
2553	HCT2553	黄埔区	科学大道	科学大道(广东质检院)站	西	三大一小	3	1	7
2554	HCT2554	黄埔区	科翔路	科翔路站	东	一大一小	1	1	3
2555	HCT2555	黄埔区	科翔路	科翔路站	西	三大一小	3	1	7
2556	HCT2556	黄埔区	东勤路	岗头站	南	两大一小	2	1	5
2557	HCT2557	黄埔区	东勤路	岗头站	北	两大一小	2	1	5
2558	HCT2558	黄埔区	东勤路	枝山村站	南	两大一小	2	1	5
2559	HCT2559	黄埔区	东勤路	枝山村站	北	两大一小	2	1	5
2560	HCT2560	黄埔区	开源大道	小塍村(开源大道口)站	南	两大一小	2	1	5
2561	HCT2561	黄埔区	开源大道	小塍村(开源大道口)站	北	两大一小	2	1	5
2562	HCT2562	黄埔区	开源大道	火村(法雨寺)站	南	三大两小	3	2	8
2563	HCT2563	黄埔区	开源大道	火村(法雨寺)站	北	两大一小	2	1	5
2564	HCT2564	黄埔区	发源路	发源路中站	北	两大一小	2	1	5
2565	HCT2565	黄埔区	发源路	发源路中站	南	两大一小	2	1	5
2566	HCT2566	黄埔区	瑞和路	瑞和路北站	南	三大两小	3	2	8
2567	HCT2567	黄埔区	瑞和路	瑞和路北站	北	两大一小	2	1	5
2568	HCT2568	黄埔区	瑞和路	瑞和路南站	北	两大一小	2	1	5
2569	HCT2569	黄埔区	瑞和路	瑞和路南站	南	两大一小	2	1	5
2570	HCT2570	黄埔区	瑞和路	瑞和路站	北	两大一小	2	1	5
2571	HCT2571	黄埔区	瑞和路	瑞和路站	南	两大一小	2	1	5
2572	HCT2572	黄埔区	荔红路	荔红二路站	南	两大一小	2	1	5
2573	HCT2573	黄埔区	荔红路	荔红二路站	北	两大一小	2	1	5
2574	HCT2574	黄埔区	荔红路	黄埔区图书馆(香雪馆)站	东	两大一小	2	1	5
2575	HCT2575	黄埔区	荔红路	黄埔区图书馆(香雪馆)站	西	两大一小	2	1	5
2576	HCT2576	黄埔区	荔红路	荔红路(萝岗中医院)站	南	两大一小	2	1	5
2577	HCT2577	黄埔区	荔红路	荔红路(萝岗中医院)站	北	两大一小	2	1	5
2578	HCT2578	黄埔区	启学路	萝峰村口站	南	两大一小	2	1	5

序号	点位编号	行政区域	镇 (街)	具体地址	行向	样式	大灯箱 (个)	小灯箱 (个) (站名标识牌背面灯箱)	广告牌数量 (块)
2579	HCT2579	黄埔区	启学路	萝峰小学站	北	两大一小	2	1	5
2580	HCT2580	黄埔区	启学路	启学路 (玉岩路路口) 站	南	两大一小	2	1	5
2581	HCT2581	黄埔区	启学路	启学路 (玉岩路路口) 站	北	两大一小	2	1	5
2582	HCT2582	黄埔区	启学路	启学路站	南	两大一小	2	1	5
2583	HCT2583	黄埔区	启学路	启学路站	北	两大一小	2	1	5
2584	HCT2584	黄埔区	玉岩路	玉岩路中站	南	两大一小	2	1	5
2585	HCT2585	黄埔区	玉岩路	玉岩路中站	北	两大一小	2	1	5
2586	HCT2586	黄埔区	玉岩路	玉岩路南站	南	两大一小	2	1	5
2587	HCT2587	黄埔区	玉岩路	玉岩路南站	北	两大一小	2	1	5
2588	HCT2588	黄埔区	萝平路	水西村委站	南	两大一小	2	1	5
2589	HCT2589	黄埔区	萝平路	水西村委站	北	三大两小	3	2	8
2590	HCT2590	黄埔区	萝平路	屋角站	南	两大一小	2	1	5
2591	HCT2591	黄埔区	萝平路	屋角站	北	两大一小	2	1	5
2592	HCT2592	黄埔区	萝平路	孖塘站	南	两大一小	2	1	5
2593	HCT2593	黄埔区	萝平路	孖塘站	北	两大一小	2	1	5
2594	HCT2594	黄埔区	香雪八路	香雪八路中站	南	两大一小	2	1	5
2595	HCT2595	黄埔区	香雪八路	香雪八路中站	北	两大一小	2	1	5
2596	HCT2596	黄埔区	开达路	开达路北站	北	两大一小	2	1	5
2597	HCT2597	黄埔区	聆雨路	聆雨路站	南	两大一小	2	1	5
2598	HCT2598	黄埔区	聆雨路	聆雨路站	北	两大一小	2	1	5
2599	HCT2599	黄埔区	聆雨路	揽月路口 (萝岗人才资源市场) 站	南	一大一小	1	1	3
2600	HCT2600	黄埔区	聆雨路	揽月路口 (萝岗人才资源市场) 站	北	一大一小	1	1	3
2601	HCT2601	黄埔区	科丰路	科丰路站	北	三大两小	3	2	8
2602	HCT2602	黄埔区	科丰路	科丰路北站	南	两大一小	2	1	5
2603	HCT2603	黄埔区	科丰路	科丰路北站	北	两大一小	2	1	5
2604	HCT2604	黄埔区	科丰路	科丰路中站	南	一大一小	1	1	3
2605	HCT2605	黄埔区	科丰路	科丰路中站	北	一大一小	1	1	3
2606	HCT2606	黄埔区	南云路	南云五路口站	南	两大一小	2	1	5
2607	HCT2607	黄埔区	南云路	南云五路口站	北	两大一小	2	1	5
2608	HCT2608	黄埔区	南云路	南云五路东站	南	两大一小	2	1	5

序号	点位编号	行政区域	镇 (街)	具体地址	行向	样式	大灯箱 (个)	小灯箱 (个) (站名标识牌背面灯箱)	广告牌数量 (块)
2609	HCT2609	黄埔区	南云路	南云五路东站	北	两大一小	2	1	5
2610	HCT2610	黄埔区	南云路	南云五路站	南	两大一小	2	1	5
2611	HCT2611	黄埔区	南云路	南云五路站	北	两大一小	2	1	5
2612	HCT2612	黄埔区	南云三路	南云三路中站	南	两大一小	2	1	5
2613	HCT2613	黄埔区	南云三路	南云三路中站	北	两大一小	2	1	5
2614	HCT2614	黄埔区	南云三路	南云三路口站	南	两大一小	2	1	5
2615	HCT2615	黄埔区	南云三路	南云三路口站	北	两大一小	2	1	5
2616	HCT2616	黄埔区	南翔二路	南翔二路站	东	两大一小	2	1	5
2617	HCT2617	黄埔区	南翔二路	南翔二路站	西	两大一小	2	1	5
2618	HCT2618	黄埔区	科林路	科林路中站	东	两大一小	2	1	5
2619	HCT2619	黄埔区	科林路	科林路中站	西	两大一小	2	1	5
2620	HCT2620	黄埔区	科珠路	科珠路 (科研路口) 站	南	三大两小	3	2	8
2621	HCT2621	黄埔区	科珠路	科珠路 (科研路口) 站	北	两大一小	2	1	5
2622	HCT2622	黄埔区	科珠路	玉树新村站	南	三大两小	3	2	8
2623	HCT2623	黄埔区	科珠路	玉树新村站	北	两大一小	2	1	5
2624	HCT2624	黄埔区	科珠路	科珠路南站	南	两大一小	2	1	5
2625	HCT2625	黄埔区	科珠路	科珠路南站	北	两大一小	2	1	5
2626	HCT2626	黄埔区	科珠路	科珠路中站	南	两大一小	2	1	5
2627	HCT2627	黄埔区	科珠路	科珠路中站	北	两大一小	2	1	5
2628	HCT2628	黄埔区	科珠路	科珠路口站	南	一大一小	1	1	3
2629	HCT2629	黄埔区	科珠路	科珠路口站	北	两大一小	2	1	5
2630	HCT2630	黄埔区	彩频路	彩频路站	南	两大一小	2	1	5
2631	HCT2631	黄埔区	彩频路	彩频路站	北	两大一小	2	1	5
2632	HCT2632	黄埔区	神舟路	神舟路中站	南	两大一小	2	1	5
2633	HCT2633	黄埔区	神舟路	神舟路中站	北	两大一小	2	1	5
2634	HCT2634	黄埔区	神舟路	神舟路北站	南	一大一小	1	1	3
2635	HCT2635	黄埔区	神舟路	神舟路北站	北	一大一小	1	1	3
2636	HCT2636	黄埔区	神舟路	神舟路员工楼站	南	一大一小	1	1	3
2637	HCT2637	黄埔区	神舟路	神舟路员工楼站	北	三大两小	3	2	8
2638	HCT2638	黄埔区	神舟路	广州科学城 (长安村) 总站	北	两大一小	2	1	5

序号	点位编号	行政区域	镇(街)	具体地址	行向	样式	大灯箱(个)	小灯箱(个) (站名标识牌背面灯箱)	广告牌数量(块)
2639	HCT2639	黄浦区	香山路	香山路南站	南	两大一小	2	1	5
2640	HCT2640	黄浦区	香山路	香山路南站	北	两大一小	2	1	5
2641	HCT2641	黄浦区	香山路	香山路中站	南	一大一小	1	1	3
2642	HCT2642	黄浦区	香山路	香山路中站	北	一大一小	1	1	3
2643	HCT2643	黄浦区	香山路	香山路站	东	两大一小	2	1	5
2644	HCT2644	黄浦区	香山路	香山路站	西	两大一小	2	1	5
2645	HCT2645	黄浦区	芳草甸路	长安村口站	南	两大一小	2	1	5
2646	HCT2646	黄浦区	芳草甸路	长安村口站	北	两大一小	2	1	5
2647	HCT2647	黄浦区	金峰园路	金峰园路站	东	两大一小	2	1	5
2648	HCT2648	黄浦区	金峰园路	金峰园路站	西	两大一小	2	1	5
2649	HCT2649	黄浦区	映日路	映日路东站	南	两大一小	2	1	5
2650	HCT2650	黄浦区	映日路	映日路东站	北	两大一小	2	1	5
2651	HCT2651	黄浦区	映日路	科学城网球中心站	南	一大一小	1	1	3
2652	HCT2652	黄浦区	映日路	科学城网球中心站	北	一大一小	1	1	3
2653	HCT2653	黄浦区	映日路	国羽中心站	南	两大一小	2	1	5
2654	HCT2654	黄浦区	映日路	国羽中心站	北	两大一小	2	1	5
2655	HCT2655	黄浦区	育星路	育星路站	东	两大一小	2	1	5
2656	HCT2656	黄浦区	育星路	育星路站	西	两大一小	2	1	5
2657	HCT2657	黄浦区	天泰二路	天泰二路站	南	两大一小	2	1	5
2658	HCT2658	黄浦区	天泰二路	天泰二路站	北	一大一小	1	1	3
2659	HCT2659	黄浦区	天丰路	天丰路口站	南	两大一小	2	1	5
2660	HCT2660	黄浦区	天丰路	天丰路口站	北	两大一小	2	1	5
2661	HCT2661	黄浦区	天丰路	天丰路站	北	两大一小	2	1	5
2662	HCT2662	黄浦区	天丰路	天丰路站	南	两大一小	2	1	5
2663	HCT2663	黄浦区	骏成路	捷普电子厂站	南	一大一小	1	1	3
2664	HCT2664	黄浦区	骏成路	捷普电子厂站	北	一大一小	1	1	3
2665	HCT2665	黄浦区	骏成路	赵溪村站	东	两大一小	2	1	5
2666	HCT2666	黄浦区	骏成路	赵溪村站	西	两大一小	2	1	5
2667	HCT2667	黄浦区	骏成路	骏成路东站	东	两大一小	2	1	5
2668	HCT2668	黄浦区	骏成路	骏成路东站	西	两大一小	2	1	5



序号	点位编号	行政区域	镇(街)	具体地址	行向	样式	大灯箱(个)	小灯箱(个) (站名标识牌背面灯箱)	广告牌数量(块)
2669	HCT2669	黄浦区	东明二路	火村东总站	北	两大一小	2	1	5
2670	HCT2670	黄浦区	东明二路	火村东站	南	两大一小	2	1	5
2671	HCT2671	黄浦区	东明二路	东明二路站	南	一大一小	1	1	3
2672	HCT2672	黄浦区	东明二路	东明二路站	北	一大一小	1	1	3
2673	HCT2673	黄浦区	赵溪路	赵溪路站	北	一大一小	1	1	3
2674	HCT2674	黄浦区	东捷路	东捷路站	东	两大一小	2	1	5
2675	HCT2675	黄浦区	东捷路	东捷路站	西	两大一小	2	1	5
2676	HCT2676	黄浦区	东捷路	小坑村站	东	两大一小	2	1	5
2677	HCT2677	黄浦区	东捷路	小坑村站	西	两大一小	2	1	5
2678	HCT2678	黄浦区	新桂路	新桂路站	北	两大一小	2	1	5
2679	HCT2679	黄浦区	新桂路	新桂路站	南	两大一小	2	1	5
2680	HCT2680	黄浦区	连云路	火村路口站	南	一大一小	1	1	3
2681	HCT2681	黄浦区	连云路	火村路口站	北	一大一小	1	1	3
2682	HCT2682	黄浦区	连云路	勒竹新村站	南	两大一小	2	1	5
2683	HCT2683	黄浦区	连云路	勒竹新村站	北	两大一小	2	1	5
2684	HCT2684	黄浦区	骏业路	骏业路西站	东	两大一小	2	1	5
2685	HCT2685	黄浦区	骏业路	骏业路西站	西	两大一小	2	1	5
2686	HCT2686	黄浦区	骏业路	骏业路中站	东	两大一小	2	1	5
2687	HCT2687	黄浦区	骏业路	骏业路中站	西	两大一小	2	1	5
2688	HCT2688	黄浦区	骏业路	骏业路东(佳大时代公寓)站	东	两大一小	2	1	5
2689	HCT2689	黄浦区	骏业路	骏业路东(佳大时代公寓)站	西	两大一小	2	1	5
2690	HCT2690	黄浦区	骏功路	骏功路站	南	一大一小	1	1	3
2691	HCT2691	黄浦区	骏功路	骏功路站	北	一大一小	1	1	3
2692	HCT2692	黄浦区	骏达路	骏达路中站	东	两大一小	2	1	5
2693	HCT2693	黄浦区	骏达路	骏达路中站	西	两大一小	2	1	5
2694	HCT2694	黄浦区	东鹏大道	东鹏大道站	南	两大一小	2	1	5
2695	HCT2695	黄浦区	东鹏大道	东鹏大道站	北	两大一小	2	1	5
2696	HCT2696	黄浦区	东鹏大道	东鹏大道中站	南	两大一小	2	1	5
2697	HCT2697	黄浦区	东鹏大道	东鹏大道中站	北	两大一小	2	1	5
2698	HCT2698	黄浦区	东鹏大道	笔岗村站	北	两大一小	2	1	5

序号	点位编号	行政区域	镇(街)	具体地址	行向	样式	大灯箱(个)	小灯箱(个) (站名标识牌背面灯箱)	广告牌数量(块)
2699	HCT2699	黄埔区	东鹏大道	笔村总站	东	两大一小	2	1	5
2700	HCT2700	黄埔区	骏功路	骏功路西站	南	一大一小	1	1	3
2701	HCT2701	黄埔区	骏功路	骏功路西站	北	一大一小	1	1	3
2702	HCT2702	黄埔区	笔村大路	笔岗村口站	南	两大一小	2	1	5
2703	HCT2703	黄埔区	宏明路	出口加工区站	东	两大一小	2	1	5
2704	HCT2704	黄埔区	宏明路	出口加工区站	西	两大一小	2	1	5
2705	HCT2705	黄埔区	宏明路	宏明路中站	东	两大一小	2	1	5
2706	HCT2706	黄埔区	宏明路	宏明路中站	西	两大一小	2	1	5
2707	HCT2707	黄埔区	中南路	中南路北站	北	一大一小	1	1	3
2708	HCT2708	黄埔区	开发大道	笔村立交北站	南	两大一小	2	1	5
2709	HCT2709	黄埔区	开发大道	笔村立交北站	北	两大一小	2	1	5
2710	HCT2710	黄埔区	开发大道	黄埔水库站	北	两大一小	2	1	5
2711	HCT2711	黄埔区	开发大道	储运公司站	南	两大一小	2	1	5
2712	HCT2712	黄埔区	开发大道	储运公司站	北	两大一小	2	1	5
2713	HCT2713	黄埔区	开发大道	开发区立交桥北站	南	三大两小	3	2	8
2714	HCT2714	黄埔区	开发大道	开发区立交桥北站	北	三大两小	3	2	8
2715	HCT2715	黄埔区	开发大道	笔村立交南站	南	两大一小	2	1	5
2716	HCT2716	黄埔区	开发大道	笔村立交南站	北	两大一小	2	1	5
2717	HCT2717	黄埔区	开发大道	开发区路口站	南	三大两小	3	2	8
2718	HCT2718	黄埔区	开发大道	开发区路口站	北	三大两小	3	2	8
2719	HCT2719	黄埔区	开发大道	保税区西门站	南	三大两小	3	2	8
2720	HCT2720	黄埔区	开发大道	保税区西门站	北	三大两小	3	2	8
2721	HCT2721	黄埔区	开发大道	青年路口站	北	三大两小	3	2	8
2722	HCT2722	黄埔区	开发大道	创业路口站	南	三大两小	3	2	8
2723	HCT2723	黄埔区	开发大道	创业路口站	北	三大两小	3	2	8
2724	HCT2724	黄埔区	明珠路	青年路口站	南	三大两小	3	2	8
2725	HCT2725	黄埔区	志诚大道	开发区管委会站	西	三大两小	3	2	8
2726	HCT2726	黄埔区	志诚大道	开发区管委会站	东	三大两小	3	2	8
2727	HCT2727	黄埔区	志城大道	友谊路口站	东	两大一小	2	1	5
2728	HCT2728	黄埔区	志城大道	友谊路口站	西	两大一小	2	1	5

序号	点位编号	行政区域	镇(街)	具体地址	行向	样式	大灯箱(个)	小灯箱(个) (站名标识牌背面灯箱)	广告牌数量(块)
2729	HCT2729	黄埔区	志诚大道	志诚大道东站	东	两大一小	2	1	5
2730	HCT2730	黄埔区	志诚大道	志诚大道东站	西	两大一小	2	1	5
2731	HCT2731	黄埔区	友谊路	保税区南门站	南	三大两小	3	2	8
2732	HCT2732	黄埔区	友谊路	保税区南门站	北	两大一小	2	1	5
2733	HCT2733	黄埔区	友谊路	友谊路站	南	两大一小	2	1	5
2734	HCT2734	黄埔区	友谊路	友谊路站	北	三大两小	3	2	8
2735	HCT2735	黄埔区	友谊路	开发区医院站	南	三大两小	3	2	8
2736	HCT2736	黄埔区	友谊路	开发区医院站	北	三大两小	3	2	8
2737	HCT2737	黄埔区	创业路	创业路站	东	三大两小	3	2	8
2738	HCT2738	黄埔区	创业路	创业路站	西	三大两小	3	2	8
2739	HCT2739	黄埔区	金碧路	金碧路总站	南	两大一小	2	1	5
2740	HCT2740	黄埔区	宝石路	宝石路站	东	两大一小	2	1	5
2741	HCT2741	黄埔区	宝石路	宝石路站	西	两大一小	2	1	5
2742	HCT2742	黄埔区	东江大道	员工大厦站	南	两大一小	2	1	5
2743	HCT2743	黄埔区	东江大道	员工大厦站	北	两大一小	2	1	5
2744	HCT2744	黄埔区	广汕路	地铁黄陂(一一七中学)站	东	三大两小	3	2	8
2745	HCT2745	黄埔区	广汕路	地铁黄陂(一一七中学)站	西	三大两小	3	2	8
2746	HCT2746	黄埔区	广汕路	华沙村站	东	三大两小	3	2	8
2747	HCT2747	黄埔区	广汕路	华沙村站	西	三大两小	3	2	8
2748	HCT2748	黄埔区	惠联路	惠联路(黄陂医院)站	东	两大一小	2	1	5
2749	HCT2749	黄埔区	惠联路	惠联路(黄陂医院)站	西	两大一小	2	1	5
2750	HCT2750	黄埔区	天鹿南路	联和路口站	南	三大两小	3	2	8
2751	HCT2751	黄埔区	天鹿南路	联和路口站	北	三大两小	3	2	8
2752	HCT2752	黄埔区	天鹿南路	天鹿小区站	南	两大一小	2	1	5
2753	HCT2753	黄埔区	天鹿南路	天鹿小区站	北	三大两小	3	2	8
2754	HCT2754	黄埔区	天鹿南路	联和墟站	东	三大两小	3	2	8
2755	HCT2755	黄埔区	天鹿南路	联和墟站	西	两大一小	2	1	5
2756	HCT2756	黄埔区	天鹿南路	田心村站	东	两大一小	2	1	5
2757	HCT2757	黄埔区	天鹿南路	田心村站	西	三大两小	3	2	8
2758	HCT2758	黄埔区	天鹿南路	联和北站	东	三大两小	3	2	8

序号	点位编号	行政区域	镇(街)	具体地址	行向	样式	大灯箱(个)	小灯箱(个) (站名标识牌背面灯箱)	广告牌数量(块)
2759	HCT2759	黄浦区	天鹿南路	联和北站	西	三大两小	3	2	8
2760	HCT2760	黄浦区	天鹿南路	天鹿湖郊野公园站	北	一大一小	1	1	3
2761	HCT2761	黄浦区	天鹿南路	天鹿湖郊野公园站	南	一大一小	1	1	3
2762	HCT2762	黄浦区	黄陂新村东二街	黄陂社区总站	东	一大一小	1	1	3
2763	HCT2763	黄浦区	云埔一路	云埔工业区口站	南	两大一小	2	1	5
2764	HCT2764	黄浦区	云埔一路	云埔工业区口站	北	两大一小	2	1	5
2765	HCT2765	黄浦区	云埔一路	岗贝村站	南	两大一小	2	1	5
2766	HCT2766	黄浦区	云埔一路	岗贝村站	北	两大一小	2	1	5
2767	HCT2767	黄浦区	云骏路	云骏路站	南	一大一小	1	1	3
2768	HCT2768	黄浦区	云骏路	云骏路站	北	一大一小	1	1	3
2769	HCT2769	黄浦区	云埔一路	云埔一路站	南	两大一小	2	1	5
2770	HCT2770	黄浦区	云埔一路	云埔一路站	北	两大一小	2	1	5
2771	HCT2771	黄浦区	云埔一路	云埔一路(中一药业)总站	南	两大一小	2	1	5
2772	HCT2772	黄浦区	云埔四路	云埔四路站	东	两大一小	2	1	5
2773	HCT2773	黄浦区	云埔四路	中海誉城南门站	西	两大一小	2	1	5
2774	HCT2774	黄浦区	云信路	羊城一路站	东	两大一小	2	1	5
2775	HCT2775	黄浦区	云信路	羊城一路站	西	两大一小	2	1	5
2776	HCT2776	黄浦区	宏明路	印象黄埔文化创意园站	东	一大一小	1	1	3
2777	HCT2777	黄浦区	永和大道	羊城学校站	东	三大两小	3	2	8
2778	HCT2778	黄浦区	永和大道	羊城学校站	西	三大两小	3	2	8
2779	HCT2779	黄浦区	永和大道	萝岗村口站	南	三大两小	3	2	8
2780	HCT2780	黄浦区	永和大道	萝岗村口站	北	三大两小	3	2	8
2781	HCT2781	黄浦区	永和大道	永和大道(岭南雅筑)站	南	三大两小	3	2	8
2782	HCT2782	黄浦区	永和大道	永和隧道南站	南	两大一小	2	1	5
2783	HCT2783	黄浦区	永和大道	永和隧道南站	北	两大一小	2	1	5
2784	HCT2784	黄浦区	永和大道	永和大道中站	南	两大一小	2	1	5
2785	HCT2785	黄浦区	永和大道	永和大道中站	北	两大一小	2	1	5
2786	HCT2786	黄浦区	永和大道	永和大道(常春藤)站	南	一大一小	1	1	3
2787	HCT2787	黄浦区	永和大道	永和大道(常春藤)站	北	一大一小	1	1	3
2788	HCT2788	黄浦区	永安大道	禾丰村站	南	两大一小	2	1	5

序号	点位编号	行政区域	镇(街)	具体地址	行向	样式	大灯箱(个)	小灯箱(个) (站名标识牌背面灯箱)	广告牌数量(块)
2789	HCT2789	黄浦区	永安大道	禾丰村站	北	一大一小	1	1	3
2790	HCT2790	黄浦区	永安大道	永和(木古村)站	东	一大一小	1	1	3
2791	HCT2791	黄浦区	永安大道	永和(木古村)站	西	一大一小	1	1	3
2792	HCT2792	黄浦区	田园路	田园路站	南	两大一小	2	1	5
2793	HCT2793	黄浦区	田园路	田园路站	北	一大一小	1	1	3
2794	HCT2794	黄浦区	新安路	新安路北站	南	一大一小	1	1	3
2795	HCT2795	黄浦区	新安路	新安路北站	北	一大一小	1	1	3
2796	HCT2796	黄浦区	新安路	新庄村委站	南	一大一小	1	1	3
2797	HCT2797	黄浦区	新安路	新庄村委站	北	一大一小	1	1	3
2798	HCT2798	黄浦区	新安路	新安路站	南	一大一小	1	1	3
2799	HCT2799	黄浦区	新安路	新安路站	北	一大一小	1	1	3
2800	HCT2800	黄浦区	斗塘路	斗塘路西站	东	一大一小	1	1	3
2801	HCT2801	黄浦区	斗塘路	斗塘路西站	西	一大一小	1	1	3
2802	HCT2802	黄浦区	斗塘路	斗塘路站	东	一大一小	1	1	3
2803	HCT2803	黄浦区	斗塘路	斗塘路站	西	一大一小	1	1	3
2804	HCT2804	黄浦区	新庄二路	新庄二路(新安路口)站	东	一大一小	1	1	3
2805	HCT2805	黄浦区	新庄二路	新庄二路(新安路口)站	西	一大一小	1	1	3
2806	HCT2806	黄浦区	新庄二路	新庄二路站	东	一大一小	1	1	3
2807	HCT2807	黄浦区	新庄二路	新庄二路站	西	一大一小	1	1	3
2808	HCT2808	黄浦区	桑田一路	永和综合楼站	东	一大一小	1	1	3
2809	HCT2809	黄浦区	桑田一路	永和综合楼站	西	一大一小	1	1	3
2810	HCT2810	黄浦区	桑田一路	横泾广场站	南	一大一小	1	1	3
2811	HCT2811	黄浦区	桑田一路	横泾广场站	北	两大一小	2	1	5
2812	HCT2812	黄浦区	新元路	旺旺食品有限公司站	南	一大一小	1	1	3
2813	HCT2813	黄浦区	新元路	旺旺食品有限公司站	北	两大一小	2	1	5
2814	HCT2814	黄浦区	新业路	里享家总站	总站	4个三大两小	12	8	32
2815	HCT2815	黄浦区	新业路	新业路站	南	两大一小	2	1	5
2816	HCT2816	黄浦区	新业路	新业路站	北	两大一小	2	1	5
2817	HCT2817	黄浦区	新业路	新业路(摇田河大街)站	南	两大一小	2	1	5
2818	HCT2818	黄浦区	新业路	新业路(摇田河大街)站	北	两大一小	2	1	5

序号	点位编号	行政区域	镇(街)	具体地址	行向	样式	大灯箱(个)	小灯箱(个) (站名标识牌背面灯箱)	广告牌数量(块)
2819	HCT2819	黄埔区	新业路	新业路中(娃哈哈)站	南	两大一小	2	1	5
2820	HCT2820	黄埔区	新业路	新业路中(娃哈哈)站	北	两大一小	2	1	5
2821	HCT2821	黄埔区	新业路	新业路北(斗塘路口)站	南	一大一小	1	1	3
2822	HCT2822	黄埔区	新业路	新业路北(斗塘路口)站	北	一大一小	1	1	3
2823	HCT2823	黄埔区	禾丰路	禾丰路中站	东	一大一小	1	1	3
2824	HCT2824	黄埔区	禾丰路	禾丰路中站	西	一大一小	1	1	3
2825	HCT2825	黄埔区	华峰路	华峰路(红旗村)站	南	一大一小	1	1	3
2826	HCT2826	黄埔区	华峰路	华峰路(红旗村)站	北	一大一小	1	1	3
2827	HCT2827	黄埔区	荔红路	香雪牌坊站	西	两大一小	2	1	5
2828	HCT2828	黄埔区	荔红路	香雪牌坊站	东	两大一小	2	1	5
2829	HCT2829	黄埔区	荔红路	萝岗村委站	东	两大一小	2	1	5
2830	HCT2830	黄埔区	荔红路	萝岗村委站	西	一大一小	1	1	3
2831	HCT2831	黄埔区	荔红路	荔红中路站	东	两大一小	2	1	5
2832	HCT2832	黄埔区	九龙大道	登塘村口站	南	一大一小	1	1	3
2833	HCT2833	黄埔区	九龙大道	登塘村口站	北	一大一小	1	1	3
2834	HCT2834	黄埔区	宏明路	沧联市场站	东	一大一小	1	1	3
2835	HCT2835	黄埔区	开萝大道	开萝大道西站	东	黄埔新型亭3	3	1	7
2836	HCT2836	黄埔区	开萝大道	开萝大道西站	西	黄埔新型亭3	3	1	7
2837	HCT2837	黄埔区	开萝大道	水西路总站	西	黄埔新型亭3	3	1	7
2838	HCT2838	黄埔区	开萝大道	元贝站	东	黄埔新型亭3	3	1	7
2839	HCT2839	黄埔区	开萝大道	元贝站	东	黄埔新型亭3	3	1	7
2840	HCT2840	黄埔区	香雪八路	香雪八南站	南	黄埔新型亭1	1	1	3
2841	HCT2841	黄埔区	香雪八路	香雪八南站	北	黄埔新型亭1	1	1	3
2842	HCT2842	黄埔区	香雪大道	萝岗少年宫站	东	黄埔新型亭2	2	1	5
2843	HCT2843	黄埔区	香雪大道	萝岗少年宫站	西	黄埔新型亭2	2	1	5
2844	HCT2844	黄埔区	香雪大道	萝岗中心区公交站场	西	黄埔新型亭2	2	1	5
2845	HCT2845	黄埔区	香雪大道	萝岗中心区公交站场	东	黄埔新型亭2	2	1	5
2846	HCT2846	黄埔区	香雪大道	香雪国际公寓站(人才市场)站	东	黄埔新型亭2	2	1	5
2847	HCT2847	黄埔区	香雪大道	香雪国际公寓站(人才市场)站	西	黄埔新型亭2	2	1	5
2848	HCT2848	黄埔区	香雪大道	萝岗图书馆北门站	东	黄埔新型亭2	2	1	5

序号	点位编号	行政区域	镇(街)	具体地址	行向	样式	大灯箱(个)	小灯箱(个) (站名标识牌背面灯箱)	广告牌数量(块)
2849	HCT2849	黄埔区	香雪大道	香雪大道(下中路口)站	东	黄埔新型亭2	2	1	5
2850	HCT2850	黄埔区	香雪大道	香雪大道(下中路口)站	西	黄埔新型亭3	3	1	7
2851	HCT2851	黄埔区	香雪大道	猛田村站	东	黄埔新型亭3	3	1	7
2852	HCT2852	黄埔区	香雪大道	猛田村站	西	黄埔新型亭3	3	1	7
2853	HCT2853	黄埔区	香雪大道	萝峰村站	东	黄埔新型亭2	2	1	5
2854	HCT2854	黄埔区	香雪大道	萝峰村站	西	黄埔新型亭2	2	1	5
2855	HCT2855	黄埔区	香雪大道	香雪公园站	东	黄埔新型亭2	2	1	5
2856	HCT2856	黄埔区	香雪大道	香雪公园站	西	黄埔新型亭2	2	1	5
2857	HCT2857	黄埔区	开创大道	地铁金峰站	东	黄埔新型亭2	2	1	5
2858	HCT2858	黄埔区	开创大道	地铁暹岗站	西	黄埔新型亭2	2	1	5
2859	HCT2859	黄埔区	开创大道	地铁萝岗站	东	黄埔新型亭2	2	1	5
2860	HCT2860	黄埔区	开创大道	地铁萝岗站	西	黄埔新型亭2	2	1	5
2861	HCT2861	黄埔区	开创大道	地铁香雪站	东	黄埔新型亭2	2	1	5
2862	HCT2862	黄埔区	开创大道	地铁香雪站	西	黄埔新型亭3	3	1	7
2863	HCT2863	黄埔区	开达路	开达北站	南	黄埔新型亭1	1	1	3
2864	HCT2864	黄埔区	开达路	开达路中站	南	黄埔新型亭1	1	1	3
2865	HCT2865	黄埔区	开达路	开达路中站	北	黄埔新型亭1	1	1	3
2866	HCT2866	黄埔区	映日路	映日路中(翡翠皇冠假日酒店)站	南	黄埔新型亭2	2	1	5
2867	HCT2867	黄埔区	映日路	映日路中(翡翠皇冠假日酒店)站	北	黄埔新型亭2	2	1	5
2868	HCT2868	黄埔区	光谱路	光谱中路东站	东	黄埔新型亭2	2	1	5
2869	HCT2869	黄埔区	光谱路	光谱中路东站	西	黄埔新型亭2	2	1	5
2870	HCT2870	黄埔区	光谱路	光谱中路站	东	黄埔新型亭2	2	1	5
2871	HCT2871	黄埔区	光谱路	光谱中路站	西	黄埔新型亭2	2	1	5
2872	HCT2872	黄埔区	光谱路	光谱东路站	东	黄埔新型亭2	2	1	5
2873	HCT2873	黄埔区	光谱路	光谱东路站	西	黄埔新型亭2	2	1	5
2874	HCT2874	黄埔区	开泰大道	开泰大道(科丰路口)站	西	黄埔新型亭2	2	1	5
2875	HCT2875	黄埔区	开泰大道	开泰大道(天泰二路口)站	东	黄埔新型亭2	2	1	5
2876	HCT2876	黄埔区	开泰大道	开泰大道(天泰二路口)站	西	黄埔新型亭2	2	1	5
2877	HCT2877	黄埔区	开泰大道	聆雨路路口站	东	黄埔新型亭2	2	1	5
2878	HCT2878	黄埔区	开泰大道	聆雨路路口站	西	黄埔新型亭2	2	1	5

序号	点位编号	行政区域	镇(街)	具体地址	行向	样式	大灯箱(个)	小灯箱(个) (站名标识牌背面灯箱)	广告牌数量(块)
2879	HCT2879	黄埔区	开泰大道	开泰大道(东荟城路口)站	北	黄埔新型亭3	3	1	7
2880	HCT2880	黄埔区	开泰大道	科学城体育公园	东	黄埔新型亭3	3	1	7
2881	HCT2881	黄埔区	开泰大道	科学城体育公园	东	黄埔新型亭3	3	1	7
2882	HCT2882	黄埔区	瑞和路	瑞和路北(开泰大道口)站	南	黄埔新型亭2	2	1	5
2883	HCT2883	黄埔区	瑞和路	瑞和路北(开泰大道口)站	北	黄埔新型亭3	3	1	7
2884	HCT2884	黄埔区	发源路	发源路站	南	黄埔新型亭3	3	1	7
2885	HCT2885	黄埔区	发源路	发源路站	北	黄埔新型亭3	3	1	7
2886	HCT2886	黄埔区	志诚大道	东基站	南	黄埔新型亭2	2	1	5
2887	HCT2887	黄埔区	志诚大道	东基站	北	黄埔新型亭2	2	1	5
2888	HCT2888	黄埔区	九龙大道	向西村口站	南	黄埔新型亭3	3	1	7
2889	HCT2889	黄埔区	九龙大道	地铁镇龙北(洋田村)站	南	黄埔新型亭3	3	1	7
2890	HCT2890	黄埔区	九龙大道	地铁镇龙北(洋田村)站	北	黄埔新型亭3	3	1	7
2891	HCT2891	黄埔区	九龙大道	五福堂站	南	黄埔新型亭1	1	1	3
2892	HCT2892	黄埔区	九龙大道	五福堂站	北	黄埔新型亭3	3	1	7
2893	HCT2893	黄埔区	九龙大道	石沥村口站	南	黄埔新型亭3	3	1	7
2894	HCT2894	黄埔区	九龙大道	石沥村口站	北	黄埔新型亭3	3	1	7
2895	HCT2895	黄埔区	九龙大道	广州商学院站	南	黄埔新型亭3	3	1	7
2896	HCT2896	黄埔区	九龙大道	广州商学院站	北	黄埔新型亭3	3	1	7
2897	HCT2897	黄埔区	九龙大道	地铁汤村站	南	黄埔新型亭3	3	1	7
2898	HCT2898	黄埔区	九龙大道	业田村站	南	黄埔新型亭3	3	1	7
2899	HCT2899	黄埔区	九龙大道	业田村站	北	黄埔新型亭3	3	1	7
2900	HCT2900	黄埔区	九龙大道	坳岗站	北	黄埔新型亭3	3	1	7
2901	HCT2901	黄埔区	九龙大道	地铁何棠下站	南	黄埔新型亭2	2	1	5
2902	HCT2902	黄埔区	九龙大道	地铁何棠下站	北	黄埔新型亭3	3	1	7
2903	HCT2903	黄埔区	九龙大道	棠下村口站	南	黄埔新型亭3	3	1	7
2904	HCT2904	黄埔区	九龙大道	棠下村口站	北	黄埔新型亭3	3	1	7
2905	HCT2905	黄埔区	九龙大道	长棠路口站	南	黄埔新型亭3	3	1	7
2906	HCT2906	黄埔区	九龙大道	长棠路口站	北	黄埔新型亭3	3	1	7
2907	HCT2907	黄埔区	九龙大道	埔心村口站	南	黄埔新型亭3	3	1	7
2908	HCT2908	黄埔区	九龙大道	埔心村口站	北	黄埔新型亭3	3	1	7



序号	点位编号	行政区域	镇(街)	具体地址	行向	样式	大灯箱(个)	小灯箱(个) (站名标识牌背面灯箱)	广告牌数量(块)
2909	HCT2909	黄埔区	九龙大道	地铁知识城(九佛医院)站	南	黄埔新型亭3	3	1	7
2910	HCT2910	黄埔区	九龙大道	地铁知识城(九佛医院)站	北	黄埔新型亭2	2	1	5
2911	HCT2911	黄埔区	九龙大道	何棠下村站	南	黄埔新型亭1	1	1	3
2912	HCT2912	黄埔区	九龙大道	何棠下村站	北	黄埔新型亭1	1	1	3
2913	HCT2913	黄埔区	九龙大道	九太路口站	南	黄埔新型亭3	3	1	7
2914	HCT2914	黄埔区	九龙大道	九太路口站	北	黄埔新型亭3	3	1	7
2915	HCT2915	黄埔区	九龙大道	七星庄站	南	黄埔新型亭3	3	1	7
2916	HCT2916	黄埔区	九龙大道	七星庄站	北	黄埔新型亭2	2	1	5
2917	HCT2917	黄埔区	九龙大道	地铁枫下村站	南	黄埔新型亭3	3	1	7
2918	HCT2918	黄埔区	九龙大道	地铁枫下村站	北	黄埔新型亭3	3	1	7
2919	HCT2919	黄埔区	九龙大道	枫下村站	南	黄埔新型亭2	2	1	5
2920	HCT2920	黄埔区	九龙大道	枫下村站	北	黄埔新型亭3	3	1	7
2921	HCT2921	黄埔区	九龙大道	枫下村北站	南	黄埔新型亭3	3	1	7
2922	HCT2922	黄埔区	九龙大道	枫下村北站	北	黄埔新型亭3	3	1	7
2923	HCT2923	黄埔区	九龙大道	蟹庄村口站	北	黄埔新型亭3	3	1	7
2924	HCT2924	黄埔区	九龙大道	旺村站	南	黄埔新型亭3	3	1	7
2925	HCT2925	黄埔区	九龙大道	旺村站	北	黄埔新型亭3	3	1	7
2926	HCT2926	黄埔区	九龙大道	新南村	北	黄埔新型亭3	3	1	7
2927	HCT2927	花都区	紫薇路	梅花居委(路南)	南	花都候车亭2	2	1	5
2928	HCT2928	花都区	紫薇路	梅花居委(路北)	北	花都候车亭2	2	1	5
2929	HCT2929	花都区	紫薇路	区税务局(路南)	南	花都候车亭2	2	1	5
2930	HCT2930	花都区	紫薇路	区税务局(路北)	北	花都候车亭2	2	1	5
2931	HCT2931	花都区	紫薇路	骏壹万邦(路北)	北	花都候车亭2	4	2	10
2932	HCT2932	花都区	紫薇路	骏威小学(路北)	北	花都候车亭2	2	1	5
2933	HCT2933	花都区	紫薇路	紫薇路(路南)	南	花都候车亭2	2	1	5
2934	HCT2934	花都区	紫薇路	紫薇路(路北)	北	花都候车亭2	2	1	5
2935	HCT2935	花都区	商业大道东	田美新村(路东)	东	花都候车亭2	2	1	5
2936	HCT2936	花都区	商业大道东	田美新村(路西)	西	花都候车亭2	2	1	5
2937	HCT2937	花都区	商业大道东	润龙里(路东)	东	花都候车亭2	2	1	5
2938	HCT2938	花都区	商业大道东	润龙里(路西)	西	花都候车亭2	2	1	5

序号	点位编号	行政区域	镇(街)	具体地址	行向	样式	大灯箱(个)	小灯箱(个) (站名标识牌背面灯箱)	广告牌数量(块)
2939	HCT2939	花都区	商业大道东	花都湖(路南)	南	花都候车亭2	1	1	3
2940	HCT2940	花都区	商业大道东	花都湖(路北)	北	花都候车亭2	1	1	3
2941	HCT2941	花都区	商业大道东	金联市场(路南)	南	花都候车亭2	1	1	3
2942	HCT2942	花都区	商业大道东	金联市场(路北)	北	花都候车亭2	1	1	3
2943	HCT2943	花都区	商业大道东	红珠路(路北)	北	花都候车亭2	1	1	3
2944	HCT2944	花都区	商业大道东	红珠路(路南)	南	花都候车亭2	1	1	3
2945	HCT2945	花都区	商业大道东	新华中学(路南)	南	花都候车亭2	1	1	3
2946	HCT2946	花都区	三东大道	新和村站(路北)	北	花都候车亭2	2	1	5
2947	HCT2947	花都区	三东大道	新和村站(路南)	南	花都候车亭2	2	1	5
2948	HCT2948	花都区	三东大道	凤凰村站(路北)	北	花都候车亭2	2	1	5
2949	HCT2949	花都区	三东大道	凤凰村站(路南)	南	花都候车亭2	2	1	5
2950	HCT2950	花都区	三东大道	山下安置区站(路北)	北	花都候车亭2	2	1	5
2951	HCT2951	花都区	三东大道	山下安置区站(路南)	南	花都候车亭2	2	1	5
2952	HCT2952	花都区	三东大道	三东东布站(路北)	北	花都候车亭1	2	1	5
2953	HCT2953	花都区	三东大道	三东东布站(路南)	南	花都候车亭1	2	1	5
2954	HCT2954	花都区	步云大街	步云村(路东)	东	花都候车亭2	1	1	3
2955	HCT2955	花都区	G106	东湖安置区(路东)	东	花都候车亭2	1	1	3
2956	HCT2956	花都区	G106	龙口检测站(路东)	东	花都候车亭2	2	1	5
2957	HCT2957	花都区	G106	小布(路东)	东	花都候车亭2	2	1	5
2958	HCT2958	花都区	G106	龙口检测站(路西)	西	花都候车亭2	2	1	5
2959	HCT2959	花都区	镜湖大道	石塘六队(路南)	南	花都候车亭2	2	1	5
2960	HCT2960	花都区	三东大道	石岗(路南)	南	花都候车亭2	2	1	5
2961	HCT2961	花都区	三东大道	石岗(路北)	北	花都候车亭2	2	1	5
2962	HCT2962	花都区	三东大道	杨屋站(路北)	北	花都候车亭2	2	1	5
2963	HCT2963	花都区	三东大道	杨屋站(路南)	南	花都候车亭2	2	1	5
2964	HCT2964	花都区	三东大道	大运公寓站(路北)	北	花都候车亭2	2	1	5
2965	HCT2965	花都区	三东大道	大运公寓站(路南)	南	花都候车亭2	2	1	5
2966	HCT2966	花都区	三东大道	大运公司站(路北)	北	花都候车亭2	2	1	5
2967	HCT2967	花都区	三东大道	大运公司站(路南)	南	花都候车亭2	2	1	5
2968	HCT2968	花都区	三东大道	三东大道西(路北)	北	花都候车亭2	2	1	5

序号	点位编号	行政区域	镇(街)	具体地址	行向	样式	大灯箱(个)	小灯箱(个) (站名标识牌背面灯箱)	广告牌数量(块)
2969	HCT2969	花都区	三东大道	三东大道西(路南)	南	花都候车亭2	2	1	5
2970	HCT2970	花都区	曙光路	120指挥中心(路东)	东	花都候车亭2	2	1	5
2971	HCT2971	花都区	曙光路	120指挥中心(路西)	西	花都候车亭2	2	1	5
2972	HCT2972	花都区	云山大道	公路局(路南)	南	花都候车亭2	2	1	5
2973	HCT2973	花都区	云山大道	南华广场站(路北)	北	花都候车亭2	1	1	3
2974	HCT2974	花都区	天贵路	花都广场东(路西)	西	花都候车亭2	2	1	5
2975	HCT2975	花都区	天贵路	田美西村站(路东)	东	花都候车亭2	1	1	3
2976	HCT2976	花都区	天贵路	天贵北路站(路东)	东	花都候车亭4	2	1	5
2977	HCT2977	花都区	天贵路	天贵北路站(路西)	西	花都候车亭4	2	1	5
2978	HCT2978	花都区	迎宾大道	圆玄小学站(路南)	南	花都候车亭4	3	1	7
2979	HCT2979	花都区	迎宾大道	棠树小学站(路北)	北	花都候车亭4	3	1	7
2980	HCT2980	花都区	迎宾大道	棠树小学站(路南)	南	花都候车亭4	3	1	7
2981	HCT2981	花都区	迎宾大道	广东行政学院站(路北)	北	花都候车亭4	3	1	7
2982	HCT2982	花都区	迎宾大道	广东行政学院站(路南)	南	花都候车亭4	3	1	7
2983	HCT2983	花都区	迎宾大道	毕村桥站(路北)	北	花都候车亭4	3	1	7
2984	HCT2984	花都区	迎宾大道	圆玄道观站(路北)	北	花都候车亭4	3	1	7
2985	HCT2985	花都区	迎宾大道	圆玄道观站(路南)	南	花都候车亭4	3	1	7
2986	HCT2986	花都区	迎宾大道	新华工业区站(红棉路以东路北)	北	花都候车亭4	3	1	7
2987	HCT2987	花都区	迎宾大道	新华工业区站(红棉路以东路南)	南	花都候车亭4	3	1	7
2988	HCT2988	花都区	迎宾大道	新华工业区站(红棉路以西路北)	北	花都候车亭4	3	1	7
2989	HCT2989	花都区	迎宾大道	新华工业区站(红棉路以西路南)	南	花都候车亭4	3	1	7
2990	HCT2990	花都区	迎宾大道	珠宝城站(路北)	北	花都候车亭2	3	1	7
2991	HCT2991	花都区	迎宾大道	珠宝城站(路南)	南	花都候车亭1	3	1	7
2992	HCT2992	花都区	雅源路	雅瑶镇政府(路西)	西	花都候车亭1	2	0	4
2993	HCT2993	花都区	雅源路	东雅图酒店(路东)	东	花都候车亭1	1	1	3
2994	HCT2994	花都区	雅源路	东雅图酒店(路西)	西	花都候车亭1	1	1	3
2995	HCT2995	花都区	雅源路	旧国光厂(路东)	东	花都候车亭1	2	1	5
2996	HCT2996	花都区	雅源路	旧国光厂(路西)	西	花都候车亭1	2	1	5
2997	HCT2997	花都区	凤凰路	三东村站(路东)	东	花都候车亭1	2	1	5
2998	HCT2998	花都区	凤凰路	三东村站(路西)	西	花都候车亭1	2	1	5

序号	点位编号	行政区域	镇(街)	具体地址	行向	样式	大灯箱(个)	小灯箱(个) (站名标识牌背面灯箱)	广告牌数量(块)
2999	HCT2999	花都区	凤凰路	黄冈小学站(路东)	东	花都候车亭1	2	1	5
3000	HCT3000	花都区	凤凰路	黄冈小学站(路西)	西	花都候车亭1	2	1	5
3001	HCT3001	花都区	凤凰路	三东小学站(路东)	东	花都候车亭1	2	1	5
3002	HCT3002	花都区	凤凰路	三东小学站(路西)	西	花都候车亭1	2	1	5
3003	HCT3003	花都区	凤凰路	三东市场站(路东)	东	花都候车亭1	2	1	5
3004	HCT3004	花都区	凤凰路	雅居乐站(路东)	东	花都候车亭1	2	1	5
3005	HCT3005	花都区	凤凰路	马鞍山公园(路东)	东	花都候车亭1	2	1	5
3006	HCT3006	花都区	凤凰路	马鞍山公园(路西)	西	花都候车亭1	2	1	5
3007	HCT3007	花都区	凤凰路	祈福生活无限(路东)	东	花都候车亭2	2	1	5
3008	HCT3008	花都区	凤凰路	祈福生活无限(路西)	西	花都候车亭1	2	1	5
3009	HCT3009	花都区	建设路	车辆厂技校站(路东)	东	花都候车亭1	2	1	5
3010	HCT3010	花都区	建设路	新华街道办站(路东)	东	花都候车亭2	1	1	3
3011	HCT3011	花都区	建设路	新华街道办站(路西)	西	花都候车亭2	1	1	3
3012	HCT3012	花都区	百寿路	紫薇路口站(路东)	东	花都候车亭2	1	1	3
3013	HCT3013	花都区	新街大道	布心站(路东)	东	花都候车亭2	2	1	5
3014	HCT3014	花都区	新街大道	布心站(路西)	西	花都候车亭2	2	1	5
3015	HCT3015	花都区	新街大道	新街小学站(路东)	东	花都候车亭2	2	1	5
3016	HCT3016	花都区	新街大道	新街小学站(路西)	西	花都候车亭2	2	1	5
3017	HCT3017	花都区	公益路	区政府(路西)	西	花都候车亭2	2	1	5
3018	HCT3018	花都区	宝华路	水务局(路南)	南	花都候车亭2	2	1	5
3019	HCT3019	花都区	芙蓉大道	芙蓉光明楼总站		花都候车亭2	1	1	3
3020	HCT3020	花都区	G106	龙口站(路西)	西	花都候车亭2	2	1	5
3021	HCT3021	花都区	旗岭民容路	旗岭市场(路南)	南	花都候车亭2	2	1	5
3022	HCT3022	花都区	旗岭民容路	旗岭市场(路北)	北	花都候车亭2	0	1	1
3023	HCT3023	花都区	花都大道(炭步段)	四角围(路东)	东	花都候车亭2	2	1	5
3024	HCT3024	花都区	花都大道(炭步段)	四角围(路西)	西	花都候车亭2	2	1	5
3025	HCT3025	花都区	狮岭田心路	田心路(路东)	东	花都候车亭2	1	1	3
3026	HCT3026	花都区	狮岭田心路	田心路(路西)	西	花都候车亭2	1	1	3
3027	HCT3027	花都区	狮岭田心路	田心路口(路东)	东	花都候车亭2	1	1	3
3028	HCT3028	花都区	狮岭田心路	715总站		花都候车亭2	1	1	3

序号	点位编号	行政区域	镇(街)	具体地址	行向	样式	大灯箱(个)	小灯箱(个) (站名标识牌背面灯箱)	广告牌数量(块)
3029	HCT3029	花都区	荔红路	荔红路口站(路东)	东	花都候车亭2	2	1	5
3030	HCT3030	花都区	荔红路	荔红路口站(路西)	西	花都候车亭2	2	1	5
3031	HCT3031	花都区	荔红路	荔红中路站(路东)	东	花都候车亭2	2	1	5
3032	HCT3032	花都区	荔红路	荔红中路站(路西)	西	花都候车亭2	2	1	5
3033	HCT3033	花都区	荔红路	颐养院站(路东)	东	花都候车亭2	2	1	5
3034	HCT3034	花都区	荔红路	颐养院站(路西)	西	花都候车亭2	2	1	5
3035	HCT3035	花都区	芙蓉大道	区人力资源市场站(路东)	东	花都候车亭2	2	1	5
3036	HCT3036	花都区	芙蓉大道	区人力资源市场站(路西)	西	花都候车亭2	2	1	5
3037	HCT3037	花都区	芙蓉大道	万信达站(路东)	东	花都候车亭2	2	1	5
3038	HCT3038	花都区	芙蓉大道	万信达站(路西)	西	花都候车亭2	2	1	5
3039	HCT3039	花都区	芙蓉大道	南菱汽车城站(路东)	东	花都候车亭2	2	1	5
3040	HCT3040	花都区	芙蓉大道	南菱汽车城站(路西)	西	花都候车亭2	2	1	5
3041	HCT3041	花都区	芙蓉大道	花都理工技术学校(路东)	东	花都候车亭2	2	1	5
3042	HCT3042	花都区	芙蓉大道	花都理工技术学校(路西)	西	花都候车亭2	2	1	5
3043	HCT3043	花都区	芙蓉大道	长岗站(路东)	东	花都候车亭2	2	1	5
3044	HCT3044	花都区	芙蓉大道	长岗站(路西)	西	花都候车亭2	2	1	5
3045	HCT3045	花都区	芙蓉大道	南昌里站(路东)	东	花都候车亭2	2	1	5
3046	HCT3046	花都区	芙蓉大道	南昌里站(路西)	西	花都候车亭2	2	1	5
3047	HCT3047	花都区	芙蓉大道	花卉世界站(路东)	东	花都候车亭2	2	1	5
3048	HCT3048	花都区	芙蓉大道	花卉世界站(路西)	西	花都候车亭2	2	1	5
3049	HCT3049	花都区	芙蓉大道	何家庄站(路东)	东	花都候车亭2	2	1	5
3050	HCT3050	花都区	芙蓉大道	何家庄站(路西)	西	花都候车亭2	2	1	5
3051	HCT3051	花都区	芙蓉大道	交通驾培中心站(路东)	东	花都候车亭2	2	1	5
3052	HCT3052	花都区	芙蓉大道	交通驾培中心站(路西)	西	花都候车亭2	2	1	5
3053	HCT3053	花都区	芙蓉大道	旗岭(路东)	东	花都候车亭2	2	1	5
3054	HCT3054	花都区	芙蓉大道	旗岭(路西)	西	花都候车亭2	2	1	5
3055	HCT3055	花都区	芙蓉大道	高新技术学校路口站(路东)	东	花都候车亭2	2	1	5
3056	HCT3056	花都区	芙蓉大道	高新技术学校路口站(路西)	西	花都候车亭2	2	1	5
3057	HCT3057	花都区	芙蓉大道	新庄村站(路东)	东	花都候车亭2	2	1	5
3058	HCT3058	花都区	芙蓉大道	新庄村站(路西)	西	花都候车亭2	2	1	5

序号	点位编号	行政区域	镇(街)	具体地址	行向	样式	大灯箱(个)	小灯箱(个) (站名标识牌背面灯箱)	广告牌数量(块)
3059	HCT3059	花都区	芙蓉大道	经济贸易职业学校站(路东)	东	花都候车亭2	2	1	5
3060	HCT3060	花都区	芙蓉大道	经济贸易职业学校站(路西)	西	花都候车亭2	2	1	5
3061	HCT3061	花都区	芙蓉大道	瑞边村站(路东)	东	花都候车亭2	2	1	5
3062	HCT3062	花都区	芙蓉大道	瑞边村站(路西)	西	花都候车亭2	2	1	5
3063	HCT3063	花都区	茶园路	居雅装饰城站(路东)	东	花都候车亭2	2	1	5
3064	HCT3064	花都区	风神大道	风神厂(路南)	南	花都候车亭2	2	1	5
3065	HCT3065	花都区	新华路	培新中学(路东)	东	花都候车亭2	1	1	3
3066	HCT3066	花都区	新华路	花都湖总站(路东)	东	花都候车亭2	2	1	5
3067	HCT3067	花都区	山前大道	美林湖(路南)	南	花都候车亭2	1	1	3
3068	HCT3068	花都区	建设路	星光汇摩登百货(路东)	东	花都候车亭2	2	0	4
3069	HCT3069	花都区	建设路	星光汇摩登百货(路东)	东	花都候车亭2	1	0	2
3070	HCT3070	花都区	建设路	杨屋路口(路北)	北	花都候车亭2	2	1	5
3071	HCT3071	花都区	三东大道	三东东布(路北)	北	花都候车亭2	2	1	5
3072	HCT3072	花都区	金狮大道	东福百货(路南)	南	花都候车亭2	2	1	5
3073	HCT3073	花都区	金狮大道	东福百货(路北)	北	花都候车亭2	2	1	5
3074	HCT3074	花都区	金狮大道	旗新村(路南)	南	花都候车亭2	2	1	5
3075	HCT3075	花都区	金狮大道	旗新村(路北)	北	花都候车亭2	2	1	5
3076	HCT3076	花都区	金狮大道	新杨村(路南)	南	花都候车亭2	2	1	5
3077	HCT3077	花都区	金狮大道	新杨村(路北)	北	花都候车亭2	2	1	5
3078	HCT3078	花都区	金狮大道	新田村(路南)	南	花都候车亭2	2	1	5
3079	HCT3079	花都区	金狮大道	新田村(路北)	北	花都候车亭2	2	1	5
3080	HCT3080	花都区	金狮大道	新杨市场(路南)	南	花都候车亭2	2	1	5
3081	HCT3081	花都区	金狮大道	新杨市场(路北)	北	花都候车亭2	2	1	5
3082	HCT3082	花都区	金狮大道	南山经济社(路南)	南	花都候车亭2	2	1	5
3083	HCT3083	花都区	金狮大道	南山经济社(路北)	北	花都候车亭2	2	1	5
3084	HCT3084	花都区	金狮大道	合境(路南)	南	花都候车亭2	2	1	5
3085	HCT3085	花都区	金狮大道	合境(路北)	北	花都候车亭2	2	1	5
3086	HCT3086	花都区	金狮大道	合成(路南)	南	花都候车亭2	2	1	5
3087	HCT3087	花都区	金狮大道	合成(路北)	北	花都候车亭2	2	1	5
3088	HCT3088	花都区	金狮大道	振兴村(路南)	南	花都候车亭2	2	1	5

序号	点位编号	行政区域	镇(街)	具体地址	行向	样式	大灯箱(个)	小灯箱(个) (站名标识牌背面灯箱)	广告牌数量(块)
3089	HCT3089	花都区	金狮大道	振兴村(路北)	北	花都候车亭2	2	1	5
3090	HCT3090	花都区	金狮大道	团结路口(路南)	南	花都候车亭2	2	1	5
3091	HCT3091	花都区	金狮大道	团结路口(路北)	北	花都候车亭2	2	1	5
3092	HCT3092	花都区	金狮大道	宝峰路口(路南)	南	花都候车亭2	2	1	5
3093	HCT3093	花都区	金狮大道	阳光路口(路南)	南	花都候车亭2	2	1	5
3094	HCT3094	花都区	金狮大道	永兴市场(路南)	南	花都候车亭2	2	1	5
3095	HCT3095	花都区	盘古路	盘古北路(路西)	西	花都候车亭2	2	1	5
3096	HCT3096	花都区	阳光路	皮具文化园(路东)	东	花都候车亭2	1	1	3
3097	HCT3097	花都区	阳光路	皮具文化园(路西)	西	花都候车亭2	1	1	3
3098	HCT3098	花都区	阳光路	阳光路口(路西)	西	花都候车亭2	1	1	3
3099	HCT3099	花都区	南航大道	八坊布经济社(路东)	东	花都候车亭2	2	1	5
3100	HCT3100	花都区	南航大道	八坊布经济社(路西)	西	花都候车亭2	2	1	5
3101	HCT3101	花都区	南航大道	银锣湾广场(路东)	东	花都候车亭2	2	1	5
3102	HCT3102	花都区	南航大道	银锣湾广场(路西)	西	花都候车亭2	2	1	5
3103	HCT3103	花都区	南航大道	合境村(路东)	东	花都候车亭2	2	1	5
3104	HCT3104	花都区	南航大道	合境村(路西)	西	花都候车亭2	2	1	5
3105	HCT3105	花都区	南航大道	义兴经济社(路东)	东	花都候车亭2	2	1	5
3106	HCT3106	花都区	南航大道	义兴经济社(路西)	西	花都候车亭2	2	1	5
3107	HCT3107	花都区	南航大道	奇才新村(路东)	东	花都候车亭2	2	1	5
3108	HCT3108	花都区	南航大道	奇才新村(路西)	西	花都候车亭2	2	1	5
3109	HCT3109	花都区	花都大道(花东-北兴段)	保良村(路南)	南	花都候车亭2	1	1	3
3110	HCT3110	花都区	花都大道(花东-北兴段)	保良村(路北)	北	花都候车亭2	1	1	3
3111	HCT3111	花都区	花都大道(花东-北兴段)	花侨市场(路南)	南	花都候车亭2	1	1	3
3112	HCT3112	花都区	花都大道(花东-北兴段)	花侨市场(路北)	北	花都候车亭2	1	1	3
3113	HCT3113	花都区	花都大道(花东-北兴段)	北兴(路北)	北	花都候车亭2	1	1	3
3114	HCT3114	花都区	花都大道(花东-北兴段)	北兴供电所(路南)	南	花都候车亭2	1	1	3
3115	HCT3115	花都区	花都大道(花东-北兴段)	杨二村(路南)	南	花都候车亭2	1	1	3
3116	HCT3116	花都区	花都大道(花东-北兴段)	杨二村(路北)	北	花都候车亭2	1	1	3
3117	HCT3117	花都区	花都大道(花东-北兴段)	杨一村(路南)	南	花都候车亭2	1	1	3
3118	HCT3118	花都区	花都大道(花东-北兴段)	杨一村(路北)	北	花都候车亭2	1	1	3

序号	点位编号	行政区域	镇(街)	具体地址	行向	样式	大灯箱(个)	小灯箱(个) (站名标识牌背面灯箱)	广告牌数量(块)
3119	HCT3119	花都区	花都大道(花东-北兴段)	杨一村东(路南)	南	花都候车亭2	1	1	3
3120	HCT3120	花都区	花都大道(花东-北兴段)	杨一村东(路北)	北	花都候车亭2	1	1	3
3121	HCT3121	花都区	花都大道(花东-北兴段)	杨三村东(路北)	北	花都候车亭2	1	1	3
3122	HCT3122	花都区	花都大道(花东-北兴段)	镇东村(路北)	北	花都候车亭2	1	1	3
3123	HCT3123	花都区	花都大道(花东-北兴段)	吉星村(路北)	北	花都候车亭2	1	1	3
3124	HCT3124	花都区	三东大道	小布七队(路南)	南	花都候车亭2	2	1	5
3125	HCT3125	花都区	三东大道	小布七队(路北)	北	花都候车亭2	2	1	5
3126	HCT3126	花都区	三东大道	西岭村(路南)	南	花都候车亭2	2	1	5
3127	HCT3127	花都区	三东大道	西岭村(路北)	北	花都候车亭2	2	1	5
3128	HCT3128	花都区	三东大道	西岭村东(路南)	南	花都候车亭2	2	1	5
3129	HCT3129	花都区	三东大道	西岭村东(路北)	北	花都候车亭2	2	1	5
3130	HCT3130	花都区	G106	东湖村(路东)	东	花都候车亭2	2	1	5
3131	HCT3131	花都区	G106	东湖村(路西)	西	花都候车亭2	2	1	5
3132	HCT3132	花都区	G106	团结路口(路东)	东	花都候车亭2	2	1	5
3133	HCT3133	花都区	G106	团结路口(路西)	西	花都候车亭2	2	1	5
3134	HCT3134	花都区	G106	广岭(路东)	东	花都候车亭2	2	1	5
3135	HCT3135	花都区	G106	广岭(路西)	西	花都候车亭2	2	1	5
3136	HCT3136	花都区	G106	广塘(路东)	东	花都候车亭2	2	1	5
3137	HCT3137	花都区	G106	广塘(路西)	西	花都候车亭2	2	1	5
3138	HCT3138	花都区	G106	白鳝塘北(路东)	东	花都候车亭2	2	1	5
3139	HCT3139	花都区	G106	白鳝塘北(路西)	西	花都候车亭2	2	1	5
3140	HCT3140	花都区	G106	白鳝塘(路东)	东	花都候车亭2	2	1	5
3141	HCT3141	花都区	G106	白鳝塘(路西)	西	花都候车亭2	2	1	5
3142	HCT3142	花都区	G106	清布墟(路东)	东	花都候车亭2	2	1	5
3143	HCT3143	花都区	G106	南阳庄(路东)	东	花都候车亭2	2	1	5
3144	HCT3144	花都区	清莲路	清布安置区(路南)	东	花都候车亭2	2	1	5
3145	HCT3145	花都区	清莲路	清布安置区(路北)	西	花都候车亭2	2	1	5
3146	HCT3146	花都区	新赤公路	乌石村(路北)	北	花都候车亭2	2	1	5
3147	HCT3147	花都区	新赤公路	乌石村(路南)	南	花都候车亭2	2	1	5
3148	HCT3148	花都区	新赤公路	锦山村(路南)	南	花都候车亭2	2	1	5



序号	点位编号	行政区域	镇(街)	具体地址	行向	样式	大灯箱(个)	小灯箱(个) (站名标识牌背面灯箱)	广告牌数量(块)
3149	HCT3149	花都区	新赤公路	锦山村(路北)	北	花都候车亭2	2	1	5
3150	HCT3150	花都区	杨赤公路	皇母(路南)	南	花都候车亭2	2	1	5
3151	HCT3151	花都区	杨赤公路	皇母(路北)	北	花都候车亭2	2	1	5
3152	HCT3152	花都区	杨赤公路	乌石(路南)	南	花都候车亭2	2	1	5
3153	HCT3153	花都区	杨赤公路	乌石(路北)	北	花都候车亭2	2	1	5
3154	HCT3154	花都区	杨赤公路	广东培正学院(路南)	南	花都候车亭2	2	1	5
3155	HCT3155	花都区	杨赤公路	广东培正学院(路北)	北	花都候车亭2	2	1	5
3156	HCT3156	花都区	杨赤公路	剑岭(路南)	南	花都候车亭2	2	1	5
3157	HCT3157	花都区	杨赤公路	剑岭(路北)	北	花都候车亭2	2	1	5
3158	HCT3158	花都区	杨赤公路	培正大道路口(路南)	南	花都候车亭2	2	1	5
3159	HCT3159	花都区	杨赤公路	培正大道路口(路北)	北	花都候车亭2	2	1	5
3160	HCT3160	花都区	杨赤公路	赤坭小学(路南)	南	花都候车亭2	2	1	5
3161	HCT3161	花都区	杨赤公路	赤坭小学(路北)	北	花都候车亭2	2	1	5
3162	HCT3162	花都区	赤坭大道	赤坭(路南)	南	花都候车亭2	1	1	3
3163	HCT3163	花都区	赤坭大道	白坭茂兰(路西)	西	花都候车亭2	1	1	3
3164	HCT3164	花都区	赤坭古树大道	蓝珠二社(路东)	东	花都候车亭2	1	1	3
3165	HCT3165	花都区	赤坭古树大道	蓝珠二社(路西)	西	花都候车亭2	1	1	3
3166	HCT3166	花都区	赤坭古树大道	瑞岭大新村(路东)	东	花都候车亭2	1	1	3
3167	HCT3167	花都区	赤坭古树大道	瑞岭大新村(路西)	西	花都候车亭2	1	1	3
3168	HCT3168	花都区	赤坭古树大道	瑞岭华南小学(路东)	东	花都候车亭2	1	1	3
3169	HCT3169	花都区	赤坭古树大道	心和村(路西)	西	花都候车亭2	1	1	3
3170	HCT3170	花都区	园华路	炭步总站(路东)	东	花都候车亭2	2	1	5
3171	HCT3171	花都区	东风大道	南涌村(路东)	东	花都候车亭2	2	1	5
3172	HCT3172	花都区	东风大道	南涌村(路西)	西	花都候车亭2	2	1	5
3173	HCT3173	花都区	东风大道	炭步工业园总站(路西)	西	花都候车亭2	2	1	5
3174	HCT3174	花都区	东风大道	石湖路口(路东)	东	花都候车亭2	2	1	5
3175	HCT3175	花都区	东风大道	石湖路口(路西)	西	花都候车亭2	2	1	5
3176	HCT3176	花都区	车城大道	汽车城管委会(路西)	西	花都候车亭2	2	1	5
3177	HCT3177	花都区	车城大道	汽车城管委会(路东)	东	花都候车亭2	2	1	5
3178	HCT3178	花都区	马溪路	马溪总站(路北)	北	花都候车亭2	2	1	5

序号	点位编号	行政区域	镇(街)	具体地址	行向	样式	大灯箱(个)	小灯箱(个) (站名标识牌背面灯箱)	广告牌数量(块)
3179	HCT3179	花都区	花港大道	华风技校(路东)	东	花都候车亭2	2	1	5
3180	HCT3180	花都区	花港大道	华风技校(路西)	西	花都候车亭2	2	1	5
3181	HCT3181	花都区	风神大道	花港路口(路南)	南	花都候车亭2	1	1	3
3182	HCT3182	花都区	红棉大道	风神厂东门(路东)	东	花都候车亭2	2	1	5
3183	HCT3183	花都区	红棉大道	毕村西(路东)	东	花都候车亭2	1	1	3
3184	HCT3184	花都区	红棉大道	毕村西(路西)	西	花都候车亭2	2	1	5
3185	HCT3185	花都区	红棉大道	云峰路口(路东)	东	花都候车亭2	1	1	3
3186	HCT3186	花都区	红棉大道	云峰路口(路西)	西	花都候车亭2	2	1	5
3187	HCT3187	花都区	红棉大道	美国工业园(路东)	东	花都候车亭2	1	1	3
3188	HCT3188	花都区	红棉大道	美国工业园(路西)	西	花都候车亭2	2	1	5
3189	HCT3189	花都区	红棉大道	武警医院(路西)	西	花都候车亭2	1	1	3
3190	HCT3190	花都区	拥军路	拥军站(路东)	东	花都候车亭2	2	1	5
3191	HCT3191	花都区	荔红路	荔红南路(路西)	西	花都候车亭2	1	1	3
3192	HCT3192	花都区	荔红路	万科天景总站(路东)	东	花都候车亭2	2	1	5
3193	HCT3193	花都区	工业大道	胡忠产科医院(路南)	南	花都候车亭2	2	1	5
3194	HCT3194	花都区	工业大道	胡忠产科医院(路北)	北	花都候车亭2	2	1	5
3195	HCT3195	花都区	工业大道	钟村(路南)	南	花都候车亭2	1	1	3
3196	HCT3196	花都区	工业大道	钟村(路北)	北	花都候车亭2	1	1	3
3197	HCT3197	花都区	工业大道	交通技术学院(路南)	南	花都候车亭2	2	1	5
3198	HCT3198	花都区	工业大道	交通技术学院(路北)	北	花都候车亭2	2	1	5
3199	HCT3199	花都区	镜湖大道	中心社(路南)	南	花都候车亭2	2	1	5
3200	HCT3200	花都区	镜湖大道	石塘水泥厂(路南)	南	花都候车亭2	2	1	5
3201	HCT3201	花都区	镜湖大道	石塘水泥厂(路北)	北	花都候车亭2	2	1	5
3202	HCT3202	花都区	镜湖大道	豪利花园(路东)	东	花都候车亭2	2	1	5
3203	HCT3203	花都区	镜湖大道	豪利花园(路西)	西	花都候车亭2	2	1	5
3204	HCT3204	花都区	镜湖大道	东莞庄(路东)	东	花都候车亭2	2	1	5
3205	HCT3205	花都区	镜湖大道	东莞庄(路西)	西	花都候车亭2	2	1	5
3206	HCT3206	花都区	永利路	永利路(路南)	南	花都候车亭2	2	1	5
3207	HCT3207	花都区	天贵路	花都广场(区政府)(路东)	东	花都候车亭2	2	1	5
3208	HCT3208	花都区	天贵路	花都广场(区政府)(路西)	西	花都候车亭2	2	1	5

序号	点位编号	行政区域	镇(街)	具体地址	行向	样式	大灯箱(个)	小灯箱(个) (站名标识牌背面灯箱)	广告牌数量(块)
3209	HCT3209	花都区	天贵路	田美西村(路西)	西	花都候车亭2	1	1	3
3210	HCT3210	花都区	天贵路	横潭公园(路西)	西	花都候车亭2	2	1	5
3211	HCT3211	花都区	天贵路	横潭公园(路东)	东	花都候车亭2	2	1	5
3212	HCT3212	花都区	天贵路	石岗小学(路东)	东	花都候车亭2	2	1	5
3213	HCT3213	花都区	天贵路	石岗小学(路西)	西	花都候车亭2	2	1	5
3214	HCT3214	花都区	商业大道	宝田加油站(路北)	北	花都候车亭2	2	1	5
3215	HCT3215	花都区	商业大道	宝田加油站(路南)	南	花都候车亭2	2	1	5
3216	HCT3216	花都区	凤凰路	邝家庄东(路东)	东	花都候车亭2	2	1	5
3217	HCT3217	花都区	凤凰路	邝家庄东(路西)	西	花都候车亭2	2	1	5
3218	HCT3218	花都区	凤凰路	国光厂西门(路东)	东	花都候车亭2	2	1	5
3219	HCT3219	花都区	凤凰路	国光厂西门(路西)	西	花都候车亭2	2	1	5
3220	HCT3220	花都区	凤凰路	雅瑶新村(路西)	西	花都候车亭2	2	1	5
3221	HCT3221	花都区	凤凰路	凤凰南路(路东)	东	花都候车亭2	2	1	5
3222	HCT3222	花都区	凤凰路	凤凰南路(路西)	西	花都候车亭2	2	1	5
3223	HCT3223	花都区	凤凰路	东莞庄(路西)	西	花都候车亭2	2	1	5
3224	HCT3224	花都区	曙光路	田美市场(路西)	西	花都候车亭2	2	1	5
3225	HCT3225	花都区	体育路	体育路(路南)	南	花都候车亭2	2	1	5
3226	HCT3226	花都区	体育路	体育路(路北)	北	花都候车亭2	2	1	5
3227	HCT3227	花都区	新华路	人民医院(路北)	北	花都候车亭2	1	1	3
3228	HCT3228	花都区	花城北路	花城北路(路东)	东	花都候车亭2	1	1	3
3229	HCT3229	花都区	花城北路	花城北路(路西)	西	花都候车亭2	1	1	3
3230	HCT3230	花都区	龙珠路	人爱医院(路南)	南	花都候车亭2	2	1	5
3231	HCT3231	花都区	紫薇路	大华社区中心(路南)	南	花都候车亭2	2	1	5
3232	HCT3232	花都区	紫薇路	大华社区中心(路北)	北	花都候车亭2	2	1	5
3233	HCT3233	花都区	紫薇路	豪景苑(路南)	南	花都候车亭2	2	1	5
3234	HCT3234	花都区	紫薇路	人民公园南门(路北)	北	花都候车亭2	2	1	5
3235	HCT3235	花都区	建设北路	公安办证大厅(路西)	西	花都候车亭2	1	1	3
3236	HCT3236	花都区	茶园路	公益市场(路东)	东	花都候车亭2	2	1	5
3237	HCT3237	花都区	百寿路	凯旋国际花园(路东)	东	花都候车亭2	2	1	5
3238	HCT3238	花都区	商业大道	莲塘市场(路南)	南	花都候车亭2	2	1	5

序号	点位编号	行政区域	镇(街)	具体地址	行向	样式	大灯箱(个)	小灯箱(个) (站名标识牌背面灯箱)	广告牌数量(块)
3239	HCT3239	花都区	商业大道	莲塘市场(路北)	北	花都候车亭2	2	1	5
3240	HCT3240	花都区	商业大道	莲塘村(路南)	南	花都候车亭2	2	1	5
3241	HCT3241	花都区	商业大道	莲塘村(路北)	北	花都候车亭2	2	1	5
3242	HCT3242	花都区	商业大道	花山第二工业区(路南)	南	花都候车亭2	2	1	5
3243	HCT3243	花都区	商业大道	花山第二工业区(路北)	北	花都候车亭2	2	1	5
3244	HCT3244	花都区	华南路	镇一小(路南)	南	花都候车亭4	3	1	7
3245	HCT3245	花都区	华南路	镇一小(路北)	北	花都候车亭4	3	1	7
3246	HCT3246	花都区	站前路	广州北站(路东)	东	花都候车亭4	3	1	7
3247	HCT3247	花都区	站前路	广州北站(路西)	西	花都候车亭4	3	1	7
3248	HCT3248	花都区	秀全路	新世纪广场(路南)	南	花都候车亭4	2	1	5
3249	HCT3249	花都区	新华路	秀全公园(路北)	北	花都候车亭4	2	1	5
3250	HCT3250	花都区	建设路	建设南路(路东)	东	花都候车亭4	1	1	3
3251	HCT3251	花都区	建设路	建设南路(路西)	西	花都候车亭4	2	1	5
3252	HCT3252	花都区	建设路	松园里(路东)	东	花都候车亭4	3	1	7
3253	HCT3253	花都区	建设路	邝维煜中学(路西)	西	花都候车亭4	3	1	7
3254	HCT3254	花都区	建设路	大华市场(路西)	西	花都候车亭4	3	1	7
3255	HCT3255	花都区	建设路	大华市场(路东)	东	花都候车亭4	3	1	7
3256	HCT3256	花都区	建设路	建设北路中(路东)	东	花都候车亭4	3	1	7
3257	HCT3257	花都区	茶园路	圆玄中学(路东)	东	花都候车亭4	3	1	7
3258	HCT3258	花都区	茶园路	圆玄中学(路西)	西	花都候车亭5	2	0	4
3259	HCT3259	花都区	茶园路	购书中心(路东)	东	花都候车亭4	3	1	7
3260	HCT3260	花都区	茶园路	购书中心(路西)	西	花都候车亭4	2	1	5
3261	HCT3261	花都区	茶园路	茶园市场(路东)	东	花都候车亭4	1	1	3
3262	HCT3262	花都区	公益路	防疫站(路西)	西	花都候车亭4	2	1	5
3263	HCT3263	花都区	公益路	花都广场(路西)	西	花都候车亭4	3	1	7
3264	HCT3264	花都区	公益路	人民公园西门(路东)	东	花都候车亭4	3	1	7
3265	HCT3265	花都区	公益路	人民公园西门(路西)	西	花都候车亭4	3	1	7
3266	HCT3266	花都区	天贵路	体育馆东门(路西)	西	花都候车亭4	1	1	3
3267	HCT3267	花都区	天贵路	天贵路荔枝基路口(路西)	西	花都候车亭4	2	1	5
3268	HCT3268	花都区	天贵路	人民公园东(路西)	西	花都候车亭4	3	1	7

序号	点位编号	行政区域	镇(街)	具体地址	行向	样式	大灯箱(个)	小灯箱(个) (站名标识牌背面灯箱)	广告牌数量(块)
3269	HCT3269	花都区	天贵路	花都广场(地铁A出口)		花都候车亭4	2	1	5
3270	HCT3270	花都区	紫薇路	骏壹万邦(路南)	南	花都候车亭4	1	1	3
3271	HCT3271	花都区	云山大道	田美路西(路北)	西	花都候车亭4	2	1	5
3272	HCT3272	花都区	风神大道	朱村(路南)	南	花都候车亭4	3	1	7
3273	HCT3273	花都区	宝华路	五华直街(路南)	南	花都候车亭4	3	1	7
3274	HCT3274	花都区	宝华路	富豪山庄(路北)	北	花都候车亭4	2	1	5
3275	HCT3275	花都区	宝华路	花果山公园(路南)	南	花都候车亭4	3	1	7
3276	HCT3276	花都区	宝华路	花果山公园(路北)	北	花都候车亭4	3	1	7
3277	HCT3277	花都区	龙珠路	金菊花园(路南)	南	花都候车亭4	1	1	3
3278	HCT3278	花都区	龙珠路	钻石花园(路北)	北	花都候车亭4	1	1	3
3279	HCT3279	花都区	龙珠路	田美村(路南)	南	花都候车亭4	1	1	3
3280	HCT3280	花都区	龙珠路	云山中学(路北)	北	花都候车亭4	2	1	5
3281	HCT3281	花都区	曙光路	田美市场(路东)	东	花都候车亭4	1	1	3
3282	HCT3282	花都区	曙光路	曙光中路(路西)	西	花都候车亭4	1	1	3
3283	HCT3283	花都区	曙光路	曙光路(路东)	东	花都候车亭4	3	1	7
3284	HCT3284	花都区	凤凰路	雅居乐(路西)	西	花都候车亭4	2	1	5
3285	HCT3285	花都区	凤凰路	大运家园(路东)	东	花都候车亭4	3	1	7
3286	HCT3286	花都区	凤凰路	三东市场(路西)	西	花都候车亭4	3	1	7
3287	HCT3287	花都区	三东大道	三东新村西区(路南)	南	花都候车亭4	3	1	7
3288	HCT3288	花都区	镜湖大道	国光厂宿舍(路西)	西	花都候车亭4	3	1	7
3289	HCT3289	花都区	镜湖大道	中心社(路北)	北	花都候车亭4	3	1	7
3290	HCT3290	花都区	镜湖大道	财富工业园(路南)	南	花都候车亭4	3	1	7
3291	HCT3291	花都区	镜湖大道	财富工业园(路北)	北	花都候车亭4	3	1	7
3292	HCT3292	花都区	学府路	华工汽车学院(路东)	东	花都候车亭5	2	0	4
3293	HCT3293	花都区	迎宾大道	迎宾大道中(路南)	南	花都候车亭4	3	1	7
3294	HCT3294	花都区	迎宾大道	清布中学(路南)	南	花都候车亭4	3	1	7
3295	HCT3295	花都区	迎宾大道	清布中学(路北)	北	花都候车亭4	3	1	7
3296	HCT3296	花都区	花都大道	联群村(路南)	南	花都候车亭4	3	1	7
3297	HCT3297	花都区	花都大道	联群村(路北)	北	花都候车亭4	3	1	7
3298	HCT3298	花都区	花都大道	推广车站(路北)	北	花都候车亭4	3	1	7

序号	点位编号	行政区域	镇(街)	具体地址	行向	样式	大灯箱(个)	小灯箱(个) (站名标识牌背面灯箱)	广告牌数量(块)
3299	HCT3299	花都区	花都大道	花东镇政府(路北)	北	花都候车亭4	3	1	7
3300	HCT3300	花都区	花都大道	石岗二桥(路北)	北	花都候车亭4	3	1	7
3301	HCT3301	花都区	花都大道	坪山		花都候车亭4	3	1	7
3302	HCT3302	花都区	花都大道	坪山		花都候车亭4	3	1	7
3303	HCT3303	花都区	花都大道	骆场		花都候车亭4	3	1	7
3304	HCT3304	花都区	花都大道	骆场		花都候车亭4	3	1	7
3305	HCT3305	花都区	花都大道	花东中队		花都候车亭4	3	1	7
3306	HCT3306	花都区	花都大道	花东中队		花都候车亭4	3	1	7
3307	HCT3307	花都区	花都大道	雅宝新城(路南)	南	花都候车亭4	3	1	7
3308	HCT3308	花都区	花都大道	雅宝新城(路北)	北	花都候车亭4	3	1	7
3309	HCT3309	花都区	罗仙路	罗仙安置区(路北)	北	花都候车亭4	3	1	7
3310	HCT3310	花都区	融创	滨湖酒吧街(路南)	南	花都候车亭4	3	1	7
3311	HCT3311	花都区	融创	滨湖酒吧街(路北)	北	花都候车亭4	3	1	7
3312	HCT3312	花都区	三东大道西	雅居乐锦城(路南)	南	花都候车亭4	3	1	7
3313	HCT3313	花都区	三东大道西	雅居乐锦城(路北)	北	花都候车亭4	3	1	7
3314	HCT3314	花都区	清塘路	清塘地铁站(总站)(路东)	东	花都候车亭4	2	1	5
3315	HCT3315	花都区	清塘路	清塘地铁站(总站)(路西)	西	花都候车亭4	3	1	7
3316	HCT3316	花都区	迎宾大道	中医院(路南)	南	花都候车亭4	3	1	7
3317	HCT3317	花都区	迎宾大道	中医院(路北)	北	花都候车亭4	3	1	7
3318	HCT3318	花都区	公益路	圆玄小学(路北)	北	花都候车亭4	3	1	7
3319	HCT3319	花都区	公益路	防疫站(路东)	东	花都候车亭4	2	1	5
3320	HCT3320	花都区	公益路	花都广场(路东)	东	花都候车亭4	3	1	7
3321	HCT3321	花都区	凤凰北路	凤凰路北站(路东)	东	花都候车亭4	2	1	5
3322	HCT3322	花都区	凤凰北路	凤凰路北站(路西)	西	花都候车亭4	3	1	7
3323	HCT3323	花都区	凤凰北路	融创乐园(路东)	东	花都候车亭4	0	1	1
3324	HCT3324	花都区	凤凰北路	融创乐园(路西)	西	花都候车亭4	0	1	1
3325	HCT3325	花都区	平步大道东	人民医院新院站(路北)	北	花都候车亭4	3	1	7
3326	HCT3326	花都区	平步大道东	人民医院新院站(路南)	南	花都候车亭4	3	1	7
3327	HCT3327	花都区	平步大道东	融创文旅城站(路北)	北	花都候车亭4	3	1	7
3328	HCT3328	花都区	平步大道东	融创文旅城站(路南)	南	花都候车亭4	3	1	7

序号	点位编号	行政区域	镇(街)	具体地址	行向	样式	大灯箱(个)	小灯箱(个) (站名标识牌背面灯箱)	广告牌数量(块)
3329	HCT3329	花都区	平步大道东	花都花山镇站(路北)	北	花都候车亭4	1	1	3
3330	HCT3330	花都区	平步大道东	石岗二桥(路南)	南	花都候车亭4	3	1	7
3331	HCT3331	花都区	曙光路	曙光北路站(路东)	东	花都候车亭4	3	1	7
3332	HCT3332	花都区	曙光路	曙光北路站(路西)	西	花都候车亭4	3	1	7
3333	HCT3333	花都区	曙光路	曙光路隧道口(路东)	东	花都候车亭4	3	1	7
3334	HCT3334	花都区	曙光路	曙光路隧道口(路西)	西	花都候车亭4	3	1	7
3335	HCT3335	花都区	天贵北路	天贵路北站(路东)	东	花都候车亭4	3	1	7
3336	HCT3336	花都区	天贵北路	天贵路北站(路西)	西	花都候车亭4	3	1	7
3337	HCT3337	花都区	永富路	罗仙村安置区站(路南)	南	花都候车亭4	2	1	5
3338	HCT3338	花都区	永富路	融创文旅城总站(路南)	南	花都候车亭4	2	1	5
3339	HCT3339	花都区	永富路	永富中路站(路北)	北	花都候车亭4	3	1	7
3340	HCT3340	花都区	永富路	永富中路站(路南)	南	花都候车亭4	3	1	7
3341	HCT3341	花都区	迎宾路	莲塘南(路南)	南	花都候车亭3	4	0	8
3342	HCT3342	花都区	迎宾路	莲塘南(路北)	北	花都候车亭3	4	0	8
3343	HCT3343	花都区	迎宾路	中恒商业广场(路南)	南	花都候车亭3	4	0	8
3344	HCT3344	花都区	迎宾路	中恒商业广场(路北)	北	花都候车亭3	4	0	8
3345	HCT3345	花都区	迎宾路	合和新城(路南)	南	花都候车亭3	4	0	8
3346	HCT3346	花都区	迎宾路	合和新城(路北)	北	花都候车亭3	4	0	8
3347	HCT3347	花都区	迎宾路	马鞍山公园(路南)	南	花都候车亭2	2	1	5
3348	HCT3348	花都区	迎宾路	马鞍山公园(路北)	北	花都候车亭3	4	0	8
3349	HCT3349	花都区	迎宾路	深航花园(路南)	南	花都候车亭3	4	0	8
3350	HCT3350	花都区	迎宾路	深航花园(路北)	北	花都候车亭3	4	0	8
3351	HCT3351	花都区	迎宾路	田美上庄(路南)	南	花都候车亭3	4	0	8
3352	HCT3352	花都区	迎宾路	田美上庄(路北)	北	花都候车亭4	4	2	10
3353	HCT3353	花都区	秀全路	新世纪广场(路北)	北	花都候车亭4	2	1	5
3354	HCT3354	花都区	新华路	培新中学(路北)	西	花都候车亭2	1	1	3
3355	HCT3355	花都区	站前路	广州北站(路西)	西	花都候车亭2	2	1	5
3356	HCT3356	花都区	花城路	花城南路(路东)	东	花都候车亭3	2	0	4
3357	HCT3357	花都区	茶园路	圆玄中学(路西)	西	花都候车亭5	2	0	4
3358	HCT3358	花都区	茶园路	居雅装饰城(路西)	西	花都候车亭2	2	1	5

序号	点位编号	行政区域	镇(街)	具体地址	行向	样式	大灯箱 (个)	小灯箱(个) (站名标识牌背面灯箱)	广告牌数量(块)
3359	HCT3359	花都区	公益路	花都广场(路东)	东	花都候车亭4	2	1	5
3360	HCT3360	花都区	云山路	布心(路北)	北	花都候车亭2	1	1	3
3361	HCT3361	花都区	龙珠路	云山中学(路南)	南	花都候车亭3	2	0	4
3362	HCT3362	花都区	龙珠路	龙珠路东(路南)	东	花都候车亭2	4	1	9
3363	HCT3363	花都区	龙珠路	龙珠路东(路北)	东	花都候车亭2	4	1	9
3364	HCT3364	花都区	曙光路	曙光路(路西)	西	花都候车亭3	2	0	4
3365	HCT3365	花都区	镜湖大道	云峰花园(路东)	东	花都候车亭3	2	0	4
3366	HCT3366	花都区	镜湖大道	云峰花园(路西)	西	花都候车亭3	2	0	4
3367	HCT3367	花都区	镜湖大道	国光厂(路东)	东	花都候车亭3	2	0	4
3368	HCT3368	花都区	镜湖大道	邦一工业园(路南)	南	花都候车亭3	2	0	4
3369	HCT3369	花都区	镜湖大道	邦一工业园(路北)	北	花都候车亭3	2	0	4
3370	HCT3370	花都区	镜湖大道	石塘六队(路北)	北	花都候车亭3	2	0	4
3371	HCT3371	花都区	赤坭岭西路	岭西路4(路东)	东	花都候车亭3	2	0	4
3372	HCT3372	花都区	赤坭岭西路	学院正门(路东)	东	花都候车亭3	2	0	4
3373	HCT3373	花都区	赤坭岭西路	岭西路2(路东)	东	花都候车亭3	2	0	4
3374	HCT3374	花都区	赤坭岭西路	岭西路1(路东)	东	花都候车亭3	2	0	4
3375	HCT3375	花都区	平石路	儿童公园(路北)	北	花都候车亭2	2	1	5
3376	HCT3376	花都区	铁山河路	新和村总站(路西)	西	花都候车亭2	2	1	5
3377	HCT3377	花都区	106国道	民安村2(路东)	东	花都候车亭2	2	1	5
3378	HCT3378	花都区	106国道	民安村2(路西)	西	花都候车亭2	2	1	5
3379	HCT3379	花都区	芙蓉专用道	横坑径(路东)	东	花都候车亭2	2	1	5
3380	HCT3380	花都区	芙蓉专用道	横坑径(路西)	西	花都候车亭2	2	1	5
3381	HCT3381	花都区	芙蓉专用道	新民九队(路东)	东	花都候车亭2	2	1	5
3382	HCT3382	花都区	芙蓉专用道	新民九队(路西)	西	花都候车亭2	2	1	5
3383	HCT3383	花都区	芙蓉专用道	新扬四队(路东)	东	花都候车亭2	2	1	5
3384	HCT3384	花都区	芙蓉专用道	新扬四队(路西)	西	花都候车亭2	2	1	5
3385	HCT3385	花都区	芙蓉专用道	旗新村(路东)	东	花都候车亭2	2	1	5
3386	HCT3386	花都区	芙蓉专用道	旗新村(路西)	西	花都候车亭2	2	1	5
3387	HCT3387	花都区	芙蓉专用道	旗美村(路东)	东	花都候车亭2	2	1	5
3388	HCT3388	花都区	芙蓉专用道	旗美村(路西)	西	花都候车亭2	2	1	5



序号	点位编号	行政区域	镇(街)	具体地址	行向	样式	大灯箱(个)	小灯箱(个) (站名标识牌背面灯箱)	广告牌数量(块)
3389	HCT3389	花都区	芙蓉专用道	草罗村(路东)	东	花都候车亭2	2	1	5
3390	HCT3390	花都区	芙蓉专用道	草罗村(路西)	西	花都候车亭2	2	1	5
3391	HCT3391	花都区	平步大道西	珠宝城(路西)	西	花都候车亭3	2	0	4
3392	HCT3392	花都区	平步大道西	珠宝城(路东)	东	花都候车亭3	2	0	4
3393	HCT3393	花都区	平步大道西	石头记(路西)	西	花都候车亭3	2	0	4
3394	HCT3394	花都区	平步大道西	石头记(路东)	东	花都候车亭3	2	0	4
3395	HCT3395	花都区	平步大道西	大布市场(路西)	西	花都候车亭3	2	0	4
3396	HCT3396	花都区	平步大道西	大布市场(路东)	东	花都候车亭3	2	0	4
3397	HCT3397	花都区	平步大道西	和兴步行街(路东)	东	花都候车亭3	2	0	4
3398	HCT3398	花都区	平步大道西	和兴步行街(路西)	西	花都候车亭3	2	0	4
3399	HCT3399	花都区	花港大道	马溪村(路东)	东	花都候车亭5	2	0	4
3400	HCT3400	花都区	花港大道	马溪村(路西)	西	花都候车亭5	2	0	4
3401	HCT3401	花都区	花港大道	岭南技师学校(路东)	东	花都候车亭5	2	0	4
3402	HCT3402	花都区	花港大道	岭南技师学校(路西)	西	花都候车亭5	2	0	4
3403	HCT3403	花都区	花港大道	岐山村(路东)	东	花都候车亭5	2	0	4
3404	HCT3404	花都区	花港大道	岐山村(路西)	西	花都候车亭5	2	0	4
3405	HCT3405	花都区	花港大道	广州优尼冲压(路东)	东	花都候车亭5	2	0	4
3406	HCT3406	花都区	花港大道	广州优尼冲压(路西)	西	花都候车亭5	2	0	4
3407	HCT3407	花都区	花港大道	保利城(路东)	东	花都候车亭5	2	0	4
3408	HCT3408	花都区	花港大道	保利城(路西)	西	花都候车亭5	2	0	4
3409	HCT3409	花都区	风神大道	风神大道花港路口(路北)	北	花都候车亭3	2	0	4
3410	HCT3410	花都区	镜湖大道	永利路口(路东)	东	花都候车亭2	2	3	9
3411	HCT3411	花都区	镜湖大道	永利路口(路西)	西	花都候车亭2	2	3	9
3412	HCT3412	花都区	风神大道	风神花园(路北)	北	花都候车亭3	2	0	4
3413	HCT3413	花都区	风神大道	风神花园(路南)	南	花都候车亭3	2	0	4
3414	HCT3414	花都区	芙蓉专用道	看守所(路东)	东	花都候车亭2	2	1	6
3415	HCT3415	花都区	芙蓉专用道	看守所(路西)	西	花都候车亭2	2	1	6
3416	HCT3416	花都区	花都大道	水口营村(路南)	南	花都候车亭2	2	1	6
3417	HCT3417	花都区	花都大道	港头村(路北)	北	花都候车亭4	2	1	6
3418	HCT3418	花都区	商业大道	新华中学(路北)	北	花都候车亭2	1	1	4

序号	点位编号	行政区域	镇(街)	具体地址	行向	样式	大灯箱(个)	小灯箱(个) (站名标识牌背面灯箱)	广告牌数量(块)
3419	HCT3419	花都区	空港北横四路	南航机务工程部	东	白云机场单站台候车亭	2	0	2
3420	HCT3420	花都区	空港北横六路	民航技术学院	西	白云机场双站台候车亭	5	0	5
3421	HCT3421	花都区	空港北横三路	南航货运部	东	白云机场单站台候车亭	2	0	2
3422	HCT3422	花都区	空港北横五路	机场国内货站	西	白云机场单站台候车亭	2	0	2
3423	HCT3423	花都区	机场大道北	国际1号货站	南	白云机场双站台候车亭	5	0	5
3424	HCT3424	花都区	飞粤大道	飞粤大道空港政务中心	南	空港委候车亭A类	1	0	1
3425	HCT3425	花都区	飞粤大道	飞粤大道空港物流中心	南	空港委候车亭A类	1	0	1
3426	HCT3426	花都区	飞粤大道	广州国际物流中心	北	空港委候车亭A类	1	0	1
3427	HCT3427	花都区	飞粤大道	飞粤大道南空港政务中心	北	空港委候车亭A类	1	0	1
3428	HCT3428	花都区	飞粤大道	飞粤大道中(南往北)	北	空港委候车亭A类	1	0	1
3429	HCT3429	花都区	飞粤大道	飞粤大道北	北	空港委候车亭A类	1	0	1
3430	HCT3430	花都区	飞粤大道	已建未投入使用	南	空港委候车亭A类	1	0	1
3431	HCT3431	花都区	飞粤大道	飞粤大道中(北往南)	南	空港委候车亭A类	1	0	1
3432	HCT3432	花都区	龙港路	已建未投入使用	北	空港委候车亭B类	2	0	2
3433	HCT3433	花都区	龙港路	已建未投入使用	北	空港委候车亭B类	2	0	2
3434	HCT3434	花都区	龙港路	已建未投入使用	南	空港委候车亭B类	2	0	2
3435	HCT3435	花都区	龙港路	已建未投入使用	南	空港委候车亭B类	2	0	2
3436	HCT3436	花都区	花联路	已建未投入使用	北	空港委候车亭A类	2	0	2
3437	HCT3437	花都区	花联路	已建未投入使用	北	空港委候车亭A类	2	0	2
3438	HCT3438	花都区	花山站临时进站路	东环城际花山镇站	东	空港委候车亭C类	1	0	1
3439	HCT3439	花都区	花山站临时进站路	已建未投入使用	西	空港委候车亭C类	1	0	1
3440	HCT3440	花都区	清塘路	已建未投入使用	南	空港委候车亭D类	2	0	2
3441	HCT3441	花都区	清塘路	已建未投入使用	北	空港委候车亭D类	2	0	2
3442	HCT3442	花都区	雅新大道	已建未投入使用	东	空港委候车亭D类	2	0	2
3443	HCT3443	花都区	雅新大道	已建未投入使用	西	空港委候车亭D类	2	0	2
3444	HCT3444	番禺区	外环西路(南亭村牌坊西侧)	大学城南亭村总站	总站	三大一小	3	1	7
3445	HCT3445	番禺区	S296省道	广州医科大学(番禺校区)公交总站	总站	二大一小	2	1	5
3446	HCT3446	番禺区	S296省道	新造职中	东	二大一小	2	1	5
3447	HCT3447	番禺区	S296省道	新造职中	西	二大一小	2	1	5
3448	HCT3448	番禺区	兴华路	新造公园	北	二大一小	2	1	5

序号	点位编号	行政区域	镇(街)	具体地址	行向	样式	大灯箱(个)	小灯箱(个) (站名标识牌背面灯箱)	广告牌数量(块)
3449	HCT3449	番禺区	兴华路	新造公园	南	二大一小	2	1	5
3450	HCT3450	番禺区	市兴公路	新造医院	东	二大一小	2	1	5
3451	HCT3451	番禺区	市兴公路	新造医院	西	二大一小	2	1	5
3452	HCT3452	番禺区	化龙镇工业路	莘汀村	北	一大一小	1	1	3
3453	HCT3453	番禺区	化龙镇工业路	莘汀村	南	一大一小	1	1	3
3454	HCT3454	番禺区	化龙镇工业路	化龙车站	北	二大一小	2	1	5
3455	HCT3455	番禺区	化龙镇工业路	化龙车站	南	二大一小	2	1	5
3456	HCT3456	番禺区	化龙镇	化龙公交站场	总站	十大十二小	10	12	43
3457	HCT3457	番禺区	化龙镇工业路	富裕围	东	一大一小	1	1	3
3458	HCT3458	番禺区	化龙镇工业路	富裕围	西	一大一小	1	1	3
3459	HCT3459	番禺区	化龙镇工业路	化龙镇中心小学	东	一大一小	1	1	3
3460	HCT3460	番禺区	化龙镇工业路	化龙镇中心小学	西	一大一小	1	1	3
3461	HCT3461	番禺区	化龙镇工业路	草堂车站	东	一大一小	1	1	3
3462	HCT3462	番禺区	化龙镇工业路	草堂车站	西	一大一小	1	1	3
3463	HCT3463	番禺区	化龙镇工业路	草堂村	东	一大一小	1	1	3
3464	HCT3464	番禺区	化龙镇工业路	草堂村	西	一大一小	1	1	3
3465	HCT3465	番禺区	化龙镇黄金大道	化龙驾驶人考场	南	二大一小	2	1	5
3466	HCT3466	番禺区	金枫大道	化龙产业园(海军部队)	东	二大一小	2	1	5
3467	HCT3467	番禺区	金山大道	广汽乘用车	北	一大一小	1	1	3
3468	HCT3468	番禺区	金山大道	广汽研究院	南	一大一小	1	1	3
3469	HCT3469	番禺区	金山大道	金山大道谭山村口	东	一大一小	1	1	3
3470	HCT3470	番禺区	兴业大道	珠江灯光高新科技园	北	四大一小	4	1	9
3471	HCT3471	番禺区	兴业大道	珠江灯光高新科技园	南	四大一小	4	1	9
3472	HCT3472	番禺区	兴业大道	华工国际校区南门	南	四大一小	4	1	9
3473	HCT3473	番禺区	兴业大道	东线大道口	北	四大一小	4	1	9
3474	HCT3474	番禺区	兴业大道	东线大道口	南	四大一小	4	1	9
3475	HCT3475	番禺区	兴业大道	暨南大学南校区	北	三大一小	3	1	7
3476	HCT3476	番禺区	兴业大道	曾边大道口	南	四大一小	4	1	9
3477	HCT3477	番禺区	兴业大道	广州立白公司	北	四大一小	4	1	9
3478	HCT3478	番禺区	兴业大道	广州立白公司	南	四大一小	4	1	9

序号	点位编号	行政区域	镇(街)	具体地址	行向	样式	大灯箱(个)	小灯箱(个) (站名标识牌背面灯箱)	广告牌数量(块)
3479	HCT3479	番禺区	兴业大道	谷围新村	北	四大一小	4	1	9
3480	HCT3480	番禺区	兴业大道	谷围新村	南	四大一小	4	1	9
3481	HCT3481	番禺区	兴业大道	兴业大道东	北	四大一小	4	1	9
3482	HCT3482	番禺区	兴业大道	兴业大道东	南	四大一小	4	1	9
3483	HCT3483	番禺区	南里路	江南市场	北	一大一小	1	1	3
3484	HCT3484	番禺区	南里路	江南市场	南	一大一小	1	1	3
3485	HCT3485	番禺区	南里路	南村成校	北	二大一小	2	1	5
3486	HCT3486	番禺区	南里路	南村成校	南	二大一小	2	1	5
3487	HCT3487	番禺区	汉溪大道	锦绣香江分站	东	二大一小	2	1	5
3488	HCT3488	番禺区	兴南大道	陈边村	北	三大一小	3	1	7
3489	HCT3489	番禺区	兴南大道	陈边村	南	三大一小	3	1	7
3490	HCT3490	番禺区	兴南大道	利口福	北	三大一小	3	1	7
3491	HCT3491	番禺区	兴南大道	利口福	南	二大一小	2	1	5
3492	HCT3492	番禺区	兴南大道	岭南电缆厂	北	二大一小	2	1	5
3493	HCT3493	番禺区	兴南大道	岭南电缆厂	南	三大一小	3	1	7
3494	HCT3494	番禺区	兴南大道	南草堂	北	二大一小	2	1	5
3495	HCT3495	番禺区	兴南大道	南草堂	南	二大一小	2	1	5
3496	HCT3496	番禺区	朝阳路	大石街道办	北	一大一小	1	1	3
3497	HCT3497	番禺区	朝阳路	大石街道办	南	一大一小	1	1	3
3498	HCT3498	番禺区	南浦大道	浦华路西	北	三大一小	3	1	7
3499	HCT3499	番禺区	南浦大道	浦华路西	南	三大一小	3	1	7
3500	HCT3500	番禺区	环岛西路	南浦敏捷金月湾	西	一大一小	1	1	3
3501	HCT3501	番禺区	迎宾路	大石桥北	南	三大一小	3	1	7
3502	HCT3502	番禺区	迎宾路	上漱	东	三大二小	3	2	9
3503	HCT3503	番禺区	迎宾路	上漱	西	三大二小	3	2	9
3504	HCT3504	番禺区	迎宾路	洛溪新城(奥林匹克花园)	北	三大二小	3	2	9
3505	HCT3505	番禺区	迎宾路	洛溪新城	东	四大一小	4	1	9
3506	HCT3506	番禺区	迎宾路	洛溪新城	西	四大一小	4	1	9
3507	HCT3507	番禺区	迎宾路	五洲装饰城(地铁厦滘站)	北	三大一小	3	1	7
3508	HCT3508	番禺区	迎宾路	五洲装饰城(地铁厦滘站)	南	三大一小	3	1	7

序号	点位编号	行政区域	镇(街)	具体地址	行向	样式	大灯箱(个)	小灯箱(个) (站名标识牌背面灯箱)	广告牌数量(块)
3509	HCT3509	番禺区	迎宾路	沙溪村	北	三大一小	3	1	7
3510	HCT3510	番禺区	迎宾路	沙溪村	南	三大一小	3	1	7
3511	HCT3511	番禺区	迎宾路	星河湾	东	三大一小	3	1	7
3512	HCT3512	番禺区	迎宾路	星河湾	西	三大一小	3	1	7
3513	HCT3513	番禺区	沿江东路	番禺大桥底	南	三大一小	3	1	7
3514	HCT3514	番禺区	汉溪大道	锦绣香江北门	北	四大一小	4	1	9
3515	HCT3515	番禺区	番禺大道	万博中心	西	四大一小	4	1	9
3516	HCT3516	番禺区	汉溪大道	楼巴上落点	总站	一大一小	1	1	3
3517	HCT3517	番禺区	汉溪大道	地铁汉溪长隆B站	南	六大二小	6	2	15
3518	HCT3518	番禺区	汉溪大道	地铁汉溪长隆A站	南	四大一小	4	1	9
3519	HCT3519	番禺区	汉溪大道	地铁汉溪长隆D站	西	四大一小	4	1	9
3520	HCT3520	番禺区	汉溪大道	南奥实验学校	北	四大一小	4	1	9
3521	HCT3521	番禺区	汉溪大道	南奥实验学校	南	四大一小	4	1	9
3522	HCT3522	番禺区	汉溪大道	南国奥园	南	四大一小	4	1	9
3523	HCT3523	番禺区	汉溪大道	地铁钟村站	北	四大一小	4	1	9
3524	HCT3524	番禺区	汉溪大道	地铁钟村站	南	四大一小	4	1	9
3525	HCT3525	番禺区	汉溪大道	石壁路口	北	一大一小	1	1	3
3526	HCT3526	番禺区	汉溪大道	石壁路口	南	二大一小	2	1	5
3527	HCT3527	番禺区	汉溪大道	南原工业区	北	四大一小	4	1	9
3528	HCT3528	番禺区	汉溪大道	南原工业区	南	四大一小	4	1	9
3529	HCT3529	番禺区	汉溪大道	地铁谢村站	北	四大一小	4	1	9
3530	HCT3530	番禺区	汉溪大道	地铁谢村站	南	四大一小	4	1	9
3531	HCT3531	番禺区	广州南站钟三路	钟三路北	东	四大二小	4	2	11
3532	HCT3532	番禺区	广州南站钟三路	钟三路北	西	四大二小	4	2	11
3533	HCT3533	番禺区	广州南站钟三路	钟三路南	东	四大二小	4	2	11
3534	HCT3534	番禺区	广州南站钟三路	钟三路南	西	四大二小	4	2	11
3535	HCT3535	番禺区	广州南站钟三路	钟三路中	东	四大二小	4	2	11
3536	HCT3536	番禺区	广州南站钟三路	钟三路中	西	四大二小	4	2	11
3537	HCT3537	番禺区	石兴大道	石兴大道南	东	一大一小	1	1	3
3538	HCT3538	番禺区	石兴大道	石兴大道南	西	一大一小	1	1	3

序号	点位编号	行政区域	镇(街)	具体地址	行向	样式	大灯箱(个)	小灯箱(个) (站名标识牌背面灯箱)	广告牌数量(块)
3539	HCT3539	番禺区	钟屏岔道	钟一工业区	南	三大一小	3	1	7
3540	HCT3540	番禺区	钟韦路	锦绣趣园东	北	三大一小	3	1	7
3541	HCT3541	番禺区	市广路	珑翠花园	东	四大一小	4	1	9
3542	HCT3542	番禺区	市广路	珑翠花园	西	四大一小	4	1	9
3543	HCT3543	番禺区	市广路	汉溪路口	东	四大一小	4	1	9
3544	HCT3544	番禺区	市广路	汉溪路口	西	四大一小	4	1	9
3545	HCT3545	番禺区	市广路	地铁市广路站	西	四大一小	4	1	9
3546	HCT3546	番禺区	市广路	金山谷花园	东	三大一小	3	1	7
3547	HCT3547	番禺区	市广路	金山谷花园	西	二大一小	2	1	5
3548	HCT3548	番禺区	市广路	市广路(小罗村)	西	四大一小	4	1	9
3549	HCT3549	番禺区	市广路	富豪山庄	东	二大一小	2	1	5
3550	HCT3550	番禺区	市广路	富豪山庄	西	四大一小	4	1	9
3551	HCT3551	番禺区	市广路	左边村(珠宝小镇)	东	四大一小	4	1	9
3552	HCT3552	番禺区	市广路	左边村(珠宝小镇)	西	四大一小	4	1	9
3553	HCT3553	番禺区	东艺路	东艺路北	北	三大一小	3	1	7
3554	HCT3554	番禺区	东艺路	东艺路北	南	三大一小	3	1	7
3555	HCT3555	番禺区	东艺路	东艺路南	北	三大一小	3	1	7
3556	HCT3556	番禺区	东艺路	东艺路南	南	三大一小	3	1	7
3557	HCT3557	番禺区	番禺大道	番禺大桥(广地花园)	北	番禺候车亭1	4	2	11
3558	HCT3558	番禺区	番禺大道	番禺大桥(渔民新村)	南	两大一下	2	1	5
3559	HCT3559	番禺区	番禺大道	华南碧桂园	东	四大一小	4	1	9
3560	HCT3560	番禺区	番禺大道	华南碧桂园	西	四大一小	4	1	9
3561	HCT3561	番禺区	番禺大道	里仁洞	东	三大一小	3	1	7
3562	HCT3562	番禺区	番禺大道	里仁洞新	东	二大一小	2	1	5
3563	HCT3563	番禺区	番禺大道	里仁洞	西	三大一小	3	1	7
3564	HCT3564	番禺区	番禺大道	万博翠湖花园	东	三大一小	3	1	7
3565	HCT3565	番禺区	番禺大道	万博翠湖花园	西	两大一小	2	1	5
3566	HCT3566	番禺区	番禺大道	节能科技园	东	四大一小	4	1	9
3567	HCT3567	番禺区	番禺大道	节能科技园	西	三大一小	3	1	7
3568	HCT3568	番禺区	番禺大道	龙美牌坊	东	番禺候车亭1	4	2	11

序号	点位编号	行政区域	镇(街)	具体地址	行向	样式	大灯箱(个)	小灯箱(个) (站名标识牌背面灯箱)	广告牌数量(块)
3569	HCT3569	番禺区	富怡路	罗家村(富怡路)	南	两大一小	2	1	5
3570	HCT3570	番禺区	番禺大道	罗家村(番禺大道)	东	三大一小	3	1	7
3571	HCT3571	番禺区	番禺大道	罗家村(番禺大道)	西	三大一小	3	1	7
3572	HCT3572	番禺区	番禺大道	区政府东门总站(永旺梦乐城)	东	十二大三小	12	3	29
3573	HCT3573	番禺区	番禺大道	区政府东门(永旺梦乐城)	西	四大两小	4	2	11
3574	HCT3574	番禺区	番禺大道	番禺大道南(东怡新区)	西	番禺候车亭1	3	1	7
3575	HCT3575	番禺区	番禺大道	草河村	东	两大一小	2	1	5
3576	HCT3576	番禺区	番禺大道	草河村	西	番禺候车亭1	4	2	11
3577	HCT3577	番禺区	番禺大道	塘步西	西	三大一小	3	1	7
3578	HCT3578	番禺区	番禺大道	市桥二桥南	东	番禺候车亭1	4	2	11
3579	HCT3579	番禺区	番禺大道	华南轮胎厂	西	番禺候车亭1	4	2	11
3580	HCT3580	番禺区	番禺大道	皇冠音响厂	东	番禺候车亭1	4	2	11
3581	HCT3581	番禺区	番禺大道	竹山村(番禺大道)	东	番禺候车亭1	4	2	11
3582	HCT3582	番禺区	番禺大道	竹山村(番禺大道)	西	番禺候车亭1	4	2	11
3583	HCT3583	番禺区	大北路	云星村	东	三大一小	3	1	7
3584	HCT3584	番禺区	大北路	云星村	西	三大一小	3	1	7
3585	HCT3585	番禺区	迎星中路	儿童公园总站	总站	二十四大四小	24	4	55
3586	HCT3586	番禺区	东环路	儿童公园南门	东	二大一小	2	1	5
3587	HCT3587	番禺区	东环路	番艺花园(东环路)	北	二大一小	2	1	5
3588	HCT3588	番禺区	东环路	番艺花园(东环路)	南	二大一小	2	1	5
3589	HCT3589	番禺区	东环路	交警大队	北	二大一小	2	1	5
3590	HCT3590	番禺区	东环路	交警大队	南	二大一小	2	1	5
3591	HCT3591	番禺区	东环路	桥福园(东环路)	东	二大一小	2	1	5
3592	HCT3592	番禺区	西环路	丹山村(西环路)	东	二大一小	2	1	5
3593	HCT3593	番禺区	西环路	丹山村(西环路)	西	二大一小	2	1	5
3594	HCT3594	番禺区	西环路	市桥医院(西环路)	东	二大一小	2	1	5
3595	HCT3595	番禺区	西环路	康裕北苑(西环路)	北	二大一小	2	1	5
3596	HCT3596	番禺区	西环路	市桥医院(西环路)	西	二大一小	2	1	5
3597	HCT3597	番禺区	西环路	西环路中	东	二大一小	2	1	5
3598	HCT3598	番禺区	西环路	西环路中	西	二大一小	2	1	5

序号	点位编号	行政区域	镇(街)	具体地址	行向	样式	大灯箱(个)	小灯箱(个) (站名标识牌背面灯箱)	广告牌数量(块)
3599	HCT3599	番禺区	西环路	三桥北	东	二大一小	2	1	5
3600	HCT3600	番禺区	西环路	三桥北	西	二大一小	2	1	5
3601	HCT3601	番禺区	西环路	三桥南	东	二大一小	2	1	5
3602	HCT3602	番禺区	西环路	龙岐路口(西环路)	西	二大一小	2	1	5
3603	HCT3603	番禺区	西环路	沙园村	西	二大一小	2	1	5
3604	HCT3604	番禺区	西环路	东园新村	东	二大一小	2	1	5
3605	HCT3605	番禺区	禺山西路	沙头新村	北	二大一小	2	1	5
3606	HCT3606	番禺区	禺山西路	沙头新村	南	二大一小	2	1	5
3607	HCT3607	番禺区	禺山西路	联邦工业城	北	二大一小	2	1	5
3608	HCT3608	番禺区	禺山西路	联邦工业城	南	二大一小	2	1	5
3609	HCT3609	番禺区	禺山西路	汀根村	北	二大一小	2	1	5
3610	HCT3610	番禺区	禺山西路	汀根村	南	二大一小	2	1	5
3611	HCT3611	番禺区	禺山西路	横江村	南	二大一小	2	1	5
3612	HCT3612	番禺区	禺山西路	大夫山森林公园路口	北	二大一小	2	1	5
3613	HCT3613	番禺区	禺山西路	疗养院	北	二大一小	2	1	5
3614	HCT3614	番禺区	禺山西路	疗养院	南	二大一小	2	1	5
3615	HCT3615	番禺区	禺山西路	南双玉村	北	二大一小	2	1	5
3616	HCT3616	番禺区	禺山西路	南双玉村	南	二大一小	2	1	5
3617	HCT3617	番禺区	光明北路	鸣翠苑	东	一大一小	1	1	3
3618	HCT3618	番禺区	光明北路	鸣翠苑	西	一大一小	1	1	3
3619	HCT3619	番禺区	光明北路	星海中学(光明北路)	东	三大一小	3	1	7
3620	HCT3620	番禺区	光明北路	星海中学(光明北路)	西	三大一小	3	1	7
3621	HCT3621	番禺区	光明北路	百越广场西门(地铁市桥站)	东	三大一小	3	1	7
3622	HCT3622	番禺区	光明北路	百越广场西门(地铁市桥站)	西	二大一小	2	1	5
3623	HCT3623	番禺区	光明北路	光明北路	东	一大一小	1	1	3
3624	HCT3624	番禺区	光明北路	光明北路	西	一大一小	1	1	3
3625	HCT3625	番禺区	光明北路	友谊大厦	东	一大一小	1	1	3
3626	HCT3626	番禺区	光明北路	友谊大厦	西	一大一小	1	1	3
3627	HCT3627	番禺区	光明南路	光明南路	西	二大一小	2	1	5
3628	HCT3628	番禺区	捷进中路	星海中学(捷进中路)	南	一大一小	1	1	3



序号	点位编号	行政区域	镇(街)	具体地址	行向	样式	大灯箱(个)	小灯箱(个) (站名标识牌背面灯箱)	广告牌数量(块)
3629	HCT3629	番禺区	捷进中路	市桥医院(捷进中路)	北	一大一小	1	1	3
3630	HCT3630	番禺区	捷进中路	市桥医院(捷进中路)	南	一大一小	1	1	3
3631	HCT3631	番禺区	捷进西路	沙头市场	西	一大一小	1	1	3
3632	HCT3632	番禺区	桥兴大道	丹山桥	西	二大一小	2	1	5
3633	HCT3633	番禺区	桥兴大道	百越广场东门(地铁市桥站)	东	一大一小	1	1	3
3634	HCT3634	番禺区	桥兴大道	百越广场东门(地铁市桥站)	西	三大二小	3	2	9
3635	HCT3635	番禺区	桥兴大道	市桥汽车门(番禺人才市场)	东	三大二小	3	2	9
3636	HCT3636	番禺区	桥兴大道	市桥汽车门(番禺人才市场)	西	三大二小	3	2	9
3637	HCT3637	番禺区	富华路	市桥街道办	南	三大一小	3	1	7
3638	HCT3638	番禺区	富华路	市桥街派出所	北	三大一小	3	1	7
3639	HCT3639	番禺区	富华路	市桥街派出所	南	二大一小	2	1	5
3640	HCT3640	番禺区	大北路	番禺宾馆	北	四大二小	4	2	11
3641	HCT3641	番禺区	大北路	大北路分站	南	二大二小	2	2	7
3642	HCT3642	番禺区	大北路	大北路	南	一大一小	1	1	3
3643	HCT3643	番禺区	禺山大道	新世界大厦	南	一大一小	1	1	3
3644	HCT3644	番禺区	禺山大道	新世界大厦A	北	一大一小	1	1	3
3645	HCT3645	番禺区	禺山大道	新世界大厦B	北	一大四小	1	4	9
3646	HCT3646	番禺区	康乐路	市桥中心小学	北	一大一小	1	1	3
3647	HCT3647	番禺区	康乐路	市桥中心小学	南	一大一小	1	1	3
3648	HCT3648	番禺区	康乐路	番禺实验中学	北	二大二小	2	2	7
3649	HCT3649	番禺区	西丽北路	康裕园	西	二大一小	2	1	5
3650	HCT3650	番禺区	西丽路	西丽路(西丽广场)	东	一大一小	1	1	3
3651	HCT3651	番禺区	西丽路	西丽路(西丽广场)	西	一大一小	1	1	3
3652	HCT3652	番禺区	西丽路	华侨城	东	一大一小	1	1	3
3653	HCT3653	番禺区	西城路	西城水果批发市场	北	一大一小	1	1	3
3654	HCT3654	番禺区	西城路	西城水果批发市场	南	二大一小	2	1	5
3655	HCT3655	番禺区	环城西路	西园	东	二大一小	2	1	5
3656	HCT3656	番禺区	南庭路	南华路	西	二大一小	2	1	5
3657	HCT3657	番禺区	西堤路	机关幼儿园	南	一大一小	1	1	3
3658	HCT3658	番禺区	长堤中路	海傍路	南	二大一小	2	1	5

序号	点位编号	行政区域	镇(街)	具体地址	行向	样式	大灯箱(个)	小灯箱(个) (站名标识牌背面灯箱)	广告牌数量(块)
3659	HCT3659	番禺区	长堤中路	长堤中路	南	三大一小	3	1	7
3660	HCT3660	番禺区	长堤东路	市桥大桥	北	一大一小	1	1	3
3661	HCT3661	番禺区	长堤东路	市桥大桥	南	一大一小	1	1	3
3662	HCT3662	番禺区	清河西路	仲元中学	南	一大一小	1	1	3
3663	HCT3663	番禺区	清河中路	市桥大桥北	北	一大一小	1	1	3
3664	HCT3664	番禺区	清河中路	市桥大桥北	南	一大一小	1	1	3
3665	HCT3665	番禺区	清河东路	何贤医院(清河东路)	北	二大一小	2	1	5
3666	HCT3666	番禺区	清河东路	何贤医院(清河东路)	南	一大一小	1	1	3
3667	HCT3667	番禺区	清河东路	邮电大厦(清河东路)	北	一大一小	1	1	3
3668	HCT3668	番禺区	清河东路	邮电大厦(清河东路)	南	一大一小	1	1	3
3669	HCT3669	番禺区	清河东路	东秀园	北	二大一小	2	1	5
3670	HCT3670	番禺区	清河东路	东秀园	南	三大一小	3	1	7
3671	HCT3671	番禺区	清河东路	番禺广场	北	二大一小	2	1	5
3672	HCT3672	番禺区	清河东路	番禺广场	南	四大一小	4	1	9
3673	HCT3673	番禺区	桥东路	中医院	南	一大二小	1	2	5
3674	HCT3674	番禺区	桥东路	中医院分站	南	一大一小	1	1	3
3675	HCT3675	番禺区	平康路	交通大厦	北	一大一小	1	1	3
3676	HCT3676	番禺区	平康路	交通大厦	南	二大二小	2	2	7
3677	HCT3677	番禺区	平康路	交通大厦分站	北	二大二小	2	2	7
3678	HCT3678	番禺区	平康路	交通大厦分站	南	四大二小	4	2	11
3679	HCT3679	番禺区	平康路	沙墟市场	北	一大二小	1	2	5
3680	HCT3680	番禺区	平康路	沙墟市场	南	二大二小	2	2	7
3681	HCT3681	番禺区	工业路	工业路	东	二大一小	2	1	5
3682	HCT3682	番禺区	工业路	工业路	西	一大一小	1	1	3
3683	HCT3683	番禺区	环城中路	星海公园分站	北	二大一小	2	1	5
3684	HCT3684	番禺区	环城东路	东城市场	东	一大一小	1	1	3
3685	HCT3685	番禺区	环城东路	东城市场	西	一大一小	1	1	3
3686	HCT3686	番禺区	环城东路	何贤医院(环城东路)	东	一大一小	1	1	3
3687	HCT3687	番禺区	环城东路	何贤医院(环城东路)	西	一大一小	1	1	3
3688	HCT3688	番禺区	德兴路	邮电大厦(德兴路)	东	四大一小	4	1	9

序号	点位编号	行政区域	镇(街)	具体地址	行向	样式	大灯箱(个)	小灯箱(个) (站名标识牌背面灯箱)	广告牌数量(块)
3689	HCT3689	番禺区	德兴路	邮电大厦(德兴路)	西	一大一小	1	1	3
3690	HCT3690	番禺区	德兴路	中保人寿	东	三大一小	3	1	7
3691	HCT3691	番禺区	德兴路	中保人寿	西	二大一小	2	1	5
3692	HCT3692	番禺区	德兴路	东方花园	东	二大一小	2	1	5
3693	HCT3693	番禺区	德兴路	东方花园	西	四大一小	4	1	9
3694	HCT3694	番禺区	东兴路	东兴苑	北	一大一小	1	1	3
3695	HCT3695	番禺区	东兴路	东兴苑	南	一大一小	1	1	3
3696	HCT3696	番禺区	东兴路	东翠园	北	四大一小	4	1	9
3697	HCT3697	番禺区	东兴路	东翠园	南	四大一小	4	1	9
3698	HCT3698	番禺区	盛泰路	番禺会议中心	东	三大一小	3	1	7
3699	HCT3699	番禺区	盛泰路	番禺会议中心	西	二大一小	2	1	5
3700	HCT3700	番禺区	盛泰路	盛泰花园	东	三大一小	3	1	7
3701	HCT3701	番禺区	盛泰路	盛泰花园	西	三大一小	3	1	7
3702	HCT3702	番禺区	桥南路	南区市场(哈街)	东	一大一小	1	1	3
3703	HCT3703	番禺区	桥南路	南区市场(哈街)	西	一大一小	1	1	3
3704	HCT3704	番禺区	桥南路	华景新城(桥南路)	东	一大一小	1	1	3
3705	HCT3705	番禺区	汇景大街	汇景大道	北	二大一小	2	1	5
3706	HCT3706	番禺区	汇景大街	汇景大道	南	一大一小	1	1	3
3707	HCT3707	番禺区	汇景大道	绿庭雅苑	北	四大一小	4	1	9
3708	HCT3708	番禺区	福景路	朗陶居	北	二大一小	2	1	5
3709	HCT3709	番禺区	福景路	朗陶居	南	二大一小	2	1	5
3710	HCT3710	番禺区	福景路	福景路	北	一大一小	1	1	3
3711	HCT3711	番禺区	福景路	福景路	南	二大一小	2	1	5
3712	HCT3712	番禺区	福德路	禺山高级中学	北	四大一小	4	1	9
3713	HCT3713	番禺区	福德路	禺山高级中学	南	四大一小	4	1	9
3714	HCT3714	番禺区	福德路	福德路口	北	四大一小	4	1	9
3715	HCT3715	番禺区	福德路	福德路口	南	四大一小	4	1	9
3716	HCT3716	番禺区	西丽南路	西丽桥南(奥园广场)	东	三大一小	3	1	7
3717	HCT3717	番禺区	福龙路	龙岐村	南	二大一小	2	1	5
3718	HCT3718	番禺区	福龙路	福田村	北	一大一小	1	1	3

序号	点位编号	行政区域	镇(街)	具体地址	行向	样式	大灯箱(个)	小灯箱(个) (站名标识牌背面灯箱)	广告牌数量(块)
3719	HCT3719	番禺区	福龙路	福田村	南	二大一小	2	1	5
3720	HCT3720	番禺区	福龙路	珠宝产业园	北	二大一小	2	1	5
3721	HCT3721	番禺区	福龙路	威乐工业区	北	二大一小	2	1	5
3722	HCT3722	番禺区	福龙路	威乐工业区	南	二大一小	2	1	5
3723	HCT3723	番禺区	青萝路	福冠路口	北	一大一小	1	1	3
3724	HCT3724	番禺区	青萝路	福冠路口	南	一大一小	1	1	3
3725	HCT3725	番禺区	福北路	象贤中学北门	东	三大一小	3	1	7
3726	HCT3726	番禺区	福北路	象贤中学北门	西	三大一小	3	1	7
3727	HCT3727	番禺区	滴水岩路	滴水岩森林公园总站	总站	七大三小	7	3	19
3728	HCT3728	番禺区	滴水岩街	留耕堂	北	一大一小	1	1	3
3729	HCT3729	番禺区	滴水岩街	留耕堂	南	一大一小	1	1	3
3730	HCT3730	番禺区	中华大道	雅荷居	北	二大一小	2	1	5
3731	HCT3731	番禺区	中华大道	雅荷居	南	二大一小	2	1	5
3732	HCT3732	番禺区	中华大道	荷景花园	北	二大一小	2	1	5
3733	HCT3733	番禺区	中华大道	荷景花园	南	二大一小	2	1	5
3734	HCT3734	番禺区	中华大道	东区市场	北	二大一小	2	1	5
3735	HCT3735	番禺区	中华大道	东区市场	南	二大一小	2	1	5
3736	HCT3736	番禺区	中华大道	沙湾南村	北	二大	2	0	3
3737	HCT3737	番禺区	中华大道	沙湾南村	南	二大一小	2	1	5
3738	HCT3738	番禺区	沙湾大道	沙湾派出所	西	一大一小	1	1	3
3739	HCT3739	番禺区	市良路	金业别墅花园	北	三大一小	3	1	7
3740	HCT3740	番禺区	市良路	金业别墅花园	南	二大一小	2	1	5
3741	HCT3741	番禺区	市良路	番中路口(市良路)	南	二大一小	2	1	5
3742	HCT3742	番禺区	市良路	万科城	北	三大一小	3	1	7
3743	HCT3743	番禺区	市良路	万科城	南	二大一小	2	1	5
3744	HCT3744	番禺区	市良路	洋五洲	北	二大一小	2	1	5
3745	HCT3745	番禺区	市良路	洋五洲	南	二大一小	2	1	5
3746	HCT3746	番禺区	市良路	番禺职业技术学院	北	二大一小	2	1	5
3747	HCT3747	番禺区	市良路	番禺职业技术学院	南	二大一小	2	1	5
3748	HCT3748	番禺区	市良路	龙湾路口(往宝墨园)	北	二大一小	2	1	5

序号	点位编号	行政区域	镇(街)	具体地址	行向	样式	大灯箱(个)	小灯箱(个) (站名标识牌背面灯箱)	广告牌数量(块)
3749	HCT3749	番禺区	市良路	龙湾路口(往市桥)	南	三大一小	3	1	7
3750	HCT3750	番禺区	市良路	三善村口	北	一大一小	1	1	3
3751	HCT3751	番禺区	市良路	三善村口	南	一大一小	1	1	3
3752	HCT3752	番禺区	龙古路	象骏中学	北	一大一小	1	1	3
3753	HCT3753	番禺区	龙古路	象骏中学	南	一大一小	1	1	3
3754	HCT3754	番禺区	龙古路	龙湾村	西	一大一小	1	1	3
3755	HCT3755	番禺区	龙古路	古东工业区	东	一大一小	1	1	3
3756	HCT3756	番禺区	龙古路	古东工业区	西	一大一小	1	1	3
3757	HCT3757	番禺区	龙古路	新洲大道	东	一大一小	1	1	3
3758	HCT3758	番禺区	龙古路	新洲大道	西	一大一小	1	1	3
3759	HCT3759	番禺区	龙古路	碧桂园芷兰湾	西	一大一小	1	1	3
3760	HCT3760	番禺区	沙湾路	金沙丽水	西	一大一小	1	1	3
3761	HCT3761	番禺区	沙湾路	番禺体校总站	总站	一大一小	1	1	3
3762	HCT3762	番禺区	大巷涌路	沙湾古镇南门	东	二大一小	2	1	5
3763	HCT3763	番禺区	大巷涌路	大巷涌路口	东	一大一小	1	1	3
3764	HCT3764	番禺区	大巷涌路	北斗渡口	东	一大一小	1	1	3
3765	HCT3765	番禺区	傍雁路	傍雁路临时公交总站	总站	四大三小	4	3	13
3766	HCT3766	番禺区	傍雁路	东湖洲花园A	南	二大一小	2	1	5
3767	HCT3767	番禺区	傍雁路	东湖洲花园C	南	三大一小	3	1	7
3768	HCT3768	番禺区	亚运大道	东怡新区	北	三大一小	3	1	7
3769	HCT3769	番禺区	亚运大道	东怡新区	南	三大一小	3	1	7
3770	HCT3770	番禺区	亚运大道	清河市场	北	一大一小	1	1	3
3771	HCT3771	番禺区	亚运大道	清河市场	南	三大一小	3	1	7
3772	HCT3772	番禺区	亚运大道	石岗村	北	三大一小	3	1	7
3773	HCT3773	番禺区	亚运大道	石岗村	南	三大一小	3	1	7
3774	HCT3774	番禺区	亚运大道	金海岸花园	北	三大一小	3	1	7
3775	HCT3775	番禺区	亚运大道	金海岸花园	南	四大一小	4	1	9
3776	HCT3776	番禺区	亚运大道	番禺区政务服务中心	东	四大一小	4	1	9
3777	HCT3777	番禺区	亚运大道	区汽公司	北	一大一小	1	1	3
3778	HCT3778	番禺区	南华路	桥兴中学	东	二大一小	2	1	5

序号	点位编号	行政区域	镇(街)	具体地址	行向	样式	大灯箱(个)	小灯箱(个) (站名标识牌背面灯箱)	广告牌数量(块)
3779	HCT3779	番禺区	亚运大道	金龙财富广场	南	一大一小	1	1	3
3780	HCT3780	番禺区	亚运大道	金龙城总站	总站	八大四小	8	4	23
3781	HCT3781	番禺区	亚运大道	区政府东门分站	南	两大一小	2	1	5
3782	HCT3782	番禺区	亚运大道	番山总部E谷	西	两大一小	2	1	5
3783	HCT3783	番禺区	亚运大道	前锋村	北	一大一小	1	1	3
3784	HCT3784	番禺区	亚运大道	前锋村	南	一大一小	1	1	3
3785	HCT3785	番禺区	亚运大道	海傍村	北	一大一小	1	1	3
3786	HCT3786	番禺区	亚运大道	海傍村	南	番禺候车亭1	4	2	11
3787	HCT3787	番禺区	亚运大道	亚运城	北	一大一小	1	1	3
3788	HCT3788	番禺区	亚运大道	亚运城	南	一大一小	1	1	3
3789	HCT3789	番禺区	亚运大道	裕丰村	北	二大一小	2	1	5
3790	HCT3790	番禺区	亚运大道	亚运城山海湾	北	二大一小	2	1	5
3791	HCT3791	番禺区	亚运大道	亚运城山海湾	南	二大一小	2	1	5
3792	HCT3792	番禺区	亚运大道	亚运城总站	总站	二大一小	2	1	5
3793	HCT3793	番禺区	亚运大道	广铁一中(亚运城小学)	东	二大二小	2	2	7
3794	HCT3794	番禺区	亚运大道	广铁一中(亚运城小学)	西	二大二小	2	2	7
3795	HCT3795	番禺区	亚运大道(亚运城)	山海湾	东	二大二小	2	2	7
3796	HCT3796	番禺区	亚运大道(亚运城)	山海湾	西	二大二小	2	2	7
3797	HCT3797	番禺区	浮莲路	沙环总站	总站	一大一小	1	1	3
3798	HCT3798	番禺区	乐羊羊路	沙滩排球场	东	一大一小	1	1	3
3799	HCT3799	番禺区	乐羊羊路	沙滩排球场	西	一大一小	1	1	3
3800	HCT3800	番禺区	康体路(亚运城)	康体路	东	二大二小	2	2	7
3801	HCT3801	番禺区	康体路(亚运城)	康体路	西	二大二小	2	2	7
3802	HCT3802	番禺区	康体路	地铁海傍站	东	二大二小	2	2	7
3803	HCT3803	番禺区	康体路	地铁海傍站	西	二大二小	2	2	7
3804	HCT3804	番禺区	兴亚大道	长亭站	西	二大二小	2	2	7
3805	HCT3805	番禺区	兴亚大道	国际区	东	二大二小	2	2	7
3806	HCT3806	番禺区	兴亚大道	亚运城综合体育馆	东	二大二小	2	2	7
3807	HCT3807	番禺区	兴亚大道	亚运城综合体育馆	西	二大二小	2	2	7
3808	HCT3808	番禺区	兴岭路	观景楼	东	二大二小	2	2	7

序号	点位编号	行政区域	镇(街)	具体地址	行向	样式	大灯箱(个)	小灯箱(个) (站名标识牌背面灯箱)	广告牌数量(块)
3809	HCT3809	番禺区	兴岭路	亚运城国际商业街	西	二大二小	2	2	7
3810	HCT3810	番禺区	兴岭路	广医二院西门(番禺院区)	东	二大二小	2	2	7
3811	HCT3811	番禺区	兴岭路	广医二院西门(番禺院区)	西	二大二小	2	2	7
3812	HCT3812	番禺区	兴亚二路	媒体村	北	一大一小	1	1	3
3813	HCT3813	番禺区	兴亚二路	媒体村	南	一大一小	1	1	3
3814	HCT3814	番禺区	兴亚二路	运动员一三区	北	一大一小	1	1	3
3815	HCT3815	番禺区	兴亚二路	运动员一三区	南	一大一小	1	1	3
3816	HCT3816	番禺区	兴亚二路	运动员二四区	北	一大一小	1	1	3
3817	HCT3817	番禺区	兴亚二路	运动员二四区	南	一大一小	1	1	3
3818	HCT3818	番禺区	铁中路	天誉	北	一大一小	1	1	3
3819	HCT3819	番禺区	铁中路	天誉	南	一大一小	1	1	3
3820	HCT3820	番禺区	兴亚三路	科三考场		一大一小	1	1	3
3821	HCT3821	番禺区	兴亚三路	天峯三区	北	二大一小	2	1	5
3822	HCT3822	番禺区	兴亚三路	天峯三区	南	二大一小	2	1	5
3823	HCT3823	番禺区	兴亚三路	亚运城广场	北	二大二小	2	2	7
3824	HCT3824	番禺区	兴亚三路	亚运城广场	南	二大二小	2	2	7
3825	HCT3825	番禺区	兴亚三路	拥军		一大一小	1	1	3
3826	HCT3826	番禺区	兴亚三路	运动员国际区	北	二大二小	2	2	7
3827	HCT3827	番禺区	兴亚三路	运动员国际区	南	二大二小	2	2	7
3828	HCT3828	番禺区	亚运南路	亚运源筑	北	二大二小	2	2	7
3829	HCT3829	番禺区	亚运南路	亚运城综合体育馆(亚运南路)	东	二大二小	2	2	7
3830	HCT3830	番禺区	亚运南路	广医二院(番禺院区)南门	北	二大二小	2	2	7
3831	HCT3831	番禺区	亚运南路	广医二院(番禺院区)南门	东	二大二小	2	2	7
3832	HCT3832	番禺区	亚运南路	亚运南路	南	二大二小	2	2	7
3833	HCT3833	番禺区	华腾路	华腾路(华创产业园二期)	北	一大一小	1	1	3
3834	HCT3834	番禺区	华腾路	华腾路(华创产业园二期)	南	一大一小	1	1	3
3835	HCT3835	番禺区	华腾路	华腾路口	北	一大一小	1	1	3
3836	HCT3836	番禺区	华腾路	华腾路口	南	一大一小	1	1	3
3837	HCT3837	番禺区	新凌路	培智学校	北	一大一小	1	1	3
3838	HCT3838	番禺区	新凌路	培智学校	南	一大一小	1	1	3

序号	点位编号	行政区域	镇(街)	具体地址	行向	样式	大灯箱(个)	小灯箱(个) (站名标识牌背面灯箱)	广告牌数量(块)
3839	HCT3839	番禺区	岐山南路	石碁文化广场	东	四大一小	4	1	9
3840	HCT3840	番禺区	市莲路	地铁石碁站	东	七大三小	7	3	19
3841	HCT3841	番禺区	莲港大道	石楼镇政府	北	二大一小	2	1	5
3842	HCT3842	番禺区	莲港大道	石楼镇政府	南	二大一小	2	1	5
3843	HCT3843	番禺区	莲港大道	莲花山港	北	一大一小	1	1	3
3844	HCT3844	番禺区	莲港大道	莲花山港	南	一大一小	1	1	3
3845	HCT3845	番禺区	东龙丰路	山海连城	北	一大一小	1	1	3
3846	HCT3846	番禺区	东龙丰路	山海连城	南	一大一小	1	1	3
3847	HCT3847	番禺区	石化公路	美特厂	东	一大一小	1	1	3
3848	HCT3848	番禺区	石化公路	仙岭村	东	一大一小	1	1	3
3849	HCT3849	番禺区	石化公路	明经村	东	一大一小	1	1	3
3850	HCT3850	番禺区	石化公路	爱莲村	东	一大一小	1	1	3
3851	HCT3851	番禺区	沙溪大道	地铁沙溪站	北	三大一小	3	1	7
3852	HCT3852	番禺区	沙溪大道	珠江花园	南	三大一小	3	1	7
3853	HCT3853	番禺区	番禺大道	塘步西	东	二大一小	2	1	5
3854	HCT3854	番禺区	番禺大道	地铁南村万博站(番禺大道)	东	三大一小	3	1	7
3855	HCT3855	番禺区	番禺大道	地铁南村万博站(番禺大道)	西	二大一小	2	1	5
3856	HCT3856	番禺区	番禺大道	南大路口	东	一大一小	1	1	3
3857	HCT3857	番禺区	番禺大道	南大路口	西	一大一小	1	1	3
3858	HCT3858	番禺区	汉溪大道	地铁汉溪长隆C站	北	一大一小	1	1	3
3859	HCT3859	番禺区	汉溪大道	地铁南村万博站	北	三大一小	3	1	7
3860	HCT3860	番禺区	汉溪大道	地铁南村万博站	南	三大一小	3	1	7
3861	HCT3861	番禺区	南大干线	南大干线(曾边村)	东	一大一小	1	1	3
3862	HCT3862	番禺区	南大干线	南大干线(曾边村)	西	一大一小	1	1	3
3863	HCT3863	番禺区	南大干线	南大干线(市新路口)	东	一大一小	1	1	3
3864	HCT3864	番禺区	南大干线	南大干线(市新路口)	西	一大一小	1	1	3
3865	HCT3865	番禺区	市广路	地铁市广路站	东	二大一小	2	1	5
3866	HCT3866	番禺区	沙溪大道	珠江花园	北	三大一小	3	1	7
3867	HCT3867	番禺区	沙溪大道	沙溪大道东总站	总站	三大一小	3	1	7
3868	HCT3868	番禺区	莲港大道	莲花山度假村	北	一大一小	1	1	3



序号	点位编号	行政区域	镇(街)	具体地址	行向	样式	大灯箱(个)	小灯箱(个) (站名标识牌背面灯箱)	广告牌数量(块)
3869	HCT3869	番禺区	莲港大道	莲花山度假村	南	一大一小	1	1	3
3870	HCT3870	番禺区	莲港大道	莲港大道中	北	二大一小	2	1	5
3871	HCT3871	番禺区	莲港大道	莲港大道中	南	二大一小	2	1	5
3872	HCT3872	番禺区	长堤中路	长堤中路	北	一大一小	1	1	3
3873	HCT3873	番禺区	长堤中路	西堤小区	北	二大一小	2	1	5
3874	HCT3874	番禺区	长堤中路	西堤小区	南	二大一小	2	1	5
3875	HCT3875	番禺区	大北路	黄编牌坊	东	二大一小	2	1	5
3876	HCT3876	番禺区	大北路	黄编牌坊	西	二大一小	2	1	5
3877	HCT3877	番禺区	大北路	市桥汽车门(番禺人才市场)	东	二大一小	2	1	5
3878	HCT3878	番禺区	大北路	市桥汽车门(番禺人才市场)	西	一大一小	1	1	3
3879	HCT3879	番禺区	大北路	体育公园	东	三大一小	3	1	7
3880	HCT3880	番禺区	大北路	体育公园	西	三大一小	3	1	7
3881	HCT3881	番禺区	德信路	德宝花园	西	二大一小	2	1	5
3882	HCT3882	番禺区	东涌路	桥东小学	东	一大一小	1	1	3
3883	HCT3883	番禺区	东涌路	桥东小学	西	一大一小	1	1	3
3884	HCT3884	番禺区	番禺大道	蔡边村(番禺大道)	东	番禺候车亭1	4	2	11
3885	HCT3885	番禺区	番禺大道	蔡边村(番禺大道)	西	番禺候车亭1	4	2	11
3886	HCT3886	番禺区	番禺大道	蔡二村(番禺大道)	东	番禺候车亭1	4	2	11
3887	HCT3887	番禺区	番禺大道	蔡二村(番禺大道)	西	番禺候车亭1	4	2	11
3888	HCT3888	番禺区	番禺大道	甘棠村	东	番禺候车亭1	4	2	11
3889	HCT3889	番禺区	番禺大道	甘棠村	西	番禺候车亭1	4	2	11
3890	HCT3890	番禺区	番禺大道	番禺大道南(东怡新区)	东	四大二小	4	2	11
3891	HCT3891	番禺区	番禺大道	龙美村	东	四大二小	4	2	11
3892	HCT3892	番禺区	番禺大道	龙美村	西	四大二小	4	2	11
3893	HCT3893	番禺区	番禺大道	龙美牌坊	西	四大二小	4	2	11
3894	HCT3894	番禺区	番禺大道	万博中心	东	四大二小	4	2	11
3895	HCT3895	番禺区	番禺大道	冼庄立交	东	番禺候车亭1	4	2	11
3896	HCT3896	番禺区	番禺大道	冼庄立交	西	番禺候车亭1	4	2	11
3897	HCT3897	番禺区	富华东路	桥福园(富华东路)	北	三大一小	3	1	7
3898	HCT3898	番禺区	富华东路	桥福园(富华东路)	南	三大一小	3	1	7

序号	点位编号	行政区域	镇(街)	具体地址	行向	样式	大灯箱(个)	小灯箱(个) (站名标识牌背面灯箱)	广告牌数量(块)
3899	HCT3899	番禺区	富华西路	百越广场南门(地铁市桥站)	南	一大一小	1	1	3
3900	HCT3900	番禺区	光明南路	光明南路	东	二大一小	2	1	5
3901	HCT3901	番禺区	光明南路	市桥文化中心	东	一大一小	1	1	3
3902	HCT3902	番禺区	光明南路	市桥文化中心	西	二大一小	2	1	5
3903	HCT3903	番禺区	汉溪大道	奥园城市天地总站	总站	二十四大五小	24	5	57
3904	HCT3904	番禺区	汉溪大道	锦绣香江	北	四大一小	4	1	9
3905	HCT3905	番禺区	汉溪大道	南国奥园	北	四大一小	4	1	9
3906	HCT3906	番禺区	环城东路	环城东路南	西	一大一小	1	1	3
3907	HCT3907	番禺区	环城中路	星海公园	北	二大二小	2	2	7
3908	HCT3908	番禺区	捷进中路	北城白云花园	南	一大一小	1	1	3
3909	HCT3909	番禺区	捷进中路	星海中学(捷进中路)	北	一大一小	1	1	3
3910	HCT3910	番禺区	康乐路	番禺实验中学	南	一大一小	1	1	3
3911	HCT3911	番禺区	康乐路	康裕西园	北	二大一小	2	1	5
3912	HCT3912	番禺区	康乐路	康裕西园	南	一大一小	1	1	3
3913	HCT3913	番禺区	坑口路	颐养院	东	二大二小	2	2	7
3914	HCT3914	番禺区	坑口路	颐养院	西	三大一小	3	1	7
3915	HCT3915	番禺区	平康路	党校路口	北	四大二小	4	2	11
3916	HCT3916	番禺区	平康路	党校路口	南	四大二小	3	2	9
3917	HCT3917	番禺区	桥兴大道	丹山村(桥兴大道)	东	二大二小	2	2	7
3918	HCT3918	番禺区	桥兴大道	丹山村(桥兴大道)	西	四大二小	4	2	11
3919	HCT3919	番禺区	清河西路	新广场	北	四大二小	1	1	3
3920	HCT3920	番禺区	清河西路	新广场	南	四大一小	4	1	9
3921	HCT3921	番禺区	清河西路	仲元中学	北	一大一小	1	1	3
3922	HCT3922	番禺区	清河中路	清河中路	北	二大一小	2	1	5
3923	HCT3923	番禺区	清河中路	清河中路	南	二大一小	2	1	5
3924	HCT3924	番禺区	市广路	大罗村(市广路)	东	三大一小	3	1	7
3925	HCT3925	番禺区	市广路	大罗村(市广路)	西	四大一小	4	1	9
3926	HCT3926	番禺区	市广路	敏捷集团	东	一大一小	1	1	3
3927	HCT3927	番禺区	市广路	敏捷集团	西	一大一小	1	1	3
3928	HCT3928	番禺区	市广路	钟村敬老院	西	四大一小	4	1	9

序号	点位编号	行政区域	镇(街)	具体地址	行向	样式	大灯箱(个)	小灯箱(个) (站名标识牌背面灯箱)	广告牌数量(块)
3929	HCT3929	番禺区	西丽北路	康裕园	东	一大一小	1	1	3
3930	HCT3930	番禺区	兴泰路	区市场监督管理局	北	二大一小	2	1	5
3931	HCT3931	番禺区	兴泰路	区市场监督管理局	南	一大一小	1	1	3
3932	HCT3932	番禺区	兴业大道	华工国际校区南门	北	四大一小	4	1	9
3933	HCT3933	番禺区	兴业大道	暨南大学南校区	南	四大一小	4	1	9
3934	HCT3934	番禺区	兴业大道	曾边大道口	北	四大一小	4	1	9
3935	HCT3935	番禺区	禺山大道	民政局(合盛市场)	北	二大一小	2	1	5
3936	HCT3936	番禺区	禺山大道	民政局(合盛市场)	南	三大一小	3	1	7
3937	HCT3937	番禺区	禺山大道	禺山大道西	北	三大一小	3	1	7
3938	HCT3938	番禺区	禺山西路	气象局	北	二大一小	2	1	5
3939	HCT3939	番禺区	禺山西路	气象局	南	二大一小	2	1	5
3940	HCT3940	番禺区	禺山西路	海伦堡创意园	北	二大一小	2	1	5
3941	HCT3941	番禺区	禺山西路	海伦堡创意园	南	二大一小	2	1	5
3942	HCT3942	番禺区	德愉东路	中心医院总站	总站	二十一大十二小	21	12	65
3943	HCT3943	番禺区	南城路	南区公园(南城路)	东	二大一小	2	1	5
3944	HCT3944	番禺区	南城路	南区公园(南城路)	西	三大一小	3	1	7
3945	HCT3945	番禺区	福德路	新世纪花园	南	三大一小	3	1	7
3946	HCT3946	番禺区	福德路	新世纪花园	北	三大一小	3	1	7
3947	HCT3947	番禺区	福德路	农校南门	南	三大一小	3	1	7
3948	HCT3948	番禺区	福德路	农校南门	北	三大一小	3	1	7
3949	HCT3949	番禺区	南城路	喜盈雅境	西	三大一小	3	1	7
3950	HCT3950	番禺区	德贤路	万科金色城品(德贤路)	东	三大一小	3	1	7
3951	HCT3951	番禺区	德贤路	万科金色城品(德贤路)	西	三大一小	3	1	7
3952	HCT3952	番禺区	桥南路	农校职中	东	三大一小	3	1	7
3953	HCT3953	番禺区	东盛路	东盛路总站	东	三大一小	3	1	7
3954	HCT3954	番禺区	东盛路	东盛路总站	西	二大一小	2	1	5
3955	HCT3955	番禺区	南城路	奥园广场	西	三大一小	3	1	7
3956	HCT3956	番禺区	景观大道	沙头街道办事处	北	三大一小	3	1	7
3957	HCT3957	番禺区	福德路	南区公园(福德路)	南	三大一小	3	1	7
3958	HCT3958	番禺区	福德路	南区公园(福德路)	北	三大一小	3	1	7

序号	点位编号	行政区域	镇(街)	具体地址	行向	样式	大灯箱(个)	小灯箱(个) (站名标识牌背面灯箱)	广告牌数量(块)
3959	HCT3959	番禺区	南城路	番禺奥园	西	三大一小	3	1	7
3960	HCT3960	番禺区	沿沙路	西二村	北	三大一小	3	1	7
3961	HCT3961	番禺区	福景路	昊龙花园(福景路)	南	三大一小	3	1	7
3962	HCT3962	番禺区	福景路	昊龙花园(福景路)	北	三大一小	3	1	7
3963	HCT3963	番禺区	福贤路	福贤路	南	三大一小	3	1	7
3964	HCT3964	番禺区	福贤路	福贤路	北	三大一小	3	1	7
3965	HCT3965	番禺区	富华东路	食品集团	南	三大一小	3	1	7
3966	HCT3966	番禺区	东兴路	东兴路	总站	二大一小	2	1	5
3967	HCT3967	番禺区	富华东路	市桥街计生办	东	二大一小	2	1	5
3968	HCT3968	番禺区	繁华路	禺秀园	北	二大一小	2	1	5
3969	HCT3969	番禺区	西城路	西丽小学	南	二大一小	2	1	5
3970	HCT3970	番禺区	西城路	西丽小学	北	二大一小	2	1	5
3971	HCT3971	番禺区	福愉西路	番禺奥园南门	东	二大一小	2	1	5
3972	HCT3972	番禺区	福愉西路	番禺奥园南门	西	二大一小	2	1	5
3973	HCT3973	番禺区	西丽南路	西丽桥北	东	二大一小	2	1	5
3974	HCT3974	番禺区	环城西路	环城西路(合盛市场)	北	二大一小	2	1	5
3975	HCT3975	番禺区	环城西路	环城西路(合盛市场)	南	一大一小	1	1	3
3976	HCT3976	番禺区	市南路	象圣中学	南	三大一小	3	1	7
3977	HCT3977	番禺区	德胜路	东丽园	东	一大一小	1	1	3
3978	HCT3978	番禺区	东盛路	东盛路总站	总站	一大一小	1	1	3
3979	HCT3979	番禺区	东沙路	东城小学	北	二大一小	2	1	5
3980	HCT3980	番禺区	南城路	保利香逸花园	南	二大一小	2	1	5
3981	HCT3981	番禺区	长堤东路	东江市场	北	二大一小	2	1	5
3982	HCT3982	番禺区	长堤西路	海滨大厦	南	二大一小	2	1	5
3983	HCT3983	番禺区	如意路	如意路	南	三大一小	3	1	7
3984	HCT3984	番禺区	如意路	洛城中学	南	二大一小	2	1	5
3985	HCT3985	番禺区	如意路	洛城中学	北	二大一小	2	1	5
3986	HCT3986	番禺区	北环路	洛涛居	北	二大一小	2	1	5
3987	HCT3987	番禺区	北环路	新浦路口	东	一大一小	1	1	3
3988	HCT3988	番禺区	中华大道	中华大道(昊龙花园)	西	二大一小	2	1	5

序号	点位编号	行政区域	镇(街)	具体地址	行向	样式	大灯箱(个)	小灯箱(个) (站名标识牌背面灯箱)	广告牌数量(块)
3989	HCT3989	番禺区	洛溪路	南浦桥北	东	二大一小	2	1	5
3990	HCT3990	番禺区	北园西路	北园西路	西	一大一小	1	1	3
3991	HCT3991	番禺区	碧桂路	南浦大桥南	东	三大一小	3	1	7
3992	HCT3992	番禺区	碧桂路	南浦大桥南	西	三大一小	3	1	7
3993	HCT3993	番禺区	迎宾大道	丽江花园正门	西	三大一小	3	1	7
3994	HCT3994	番禺区	福愉西路	君华香柏华府	西	二大一小	2	1	5
3995	HCT3995	番禺区	福愉西路	越秀可逸阳光	西	三大一小	3	1	7
3996	HCT3996	番禺区	105国道	香江动物园	西	三大一小	3	1	7
3997	HCT3997	番禺区	福愉西路	福愉西路	西	三大一小	3	1	7
3998	HCT3998	番禺区	105国道	飘峰(御峰国际)	西	三大一小	3	1	7
3999	HCT3999	番禺区	105国道	万宝工业基地	东	三大一小	3	1	7
4000	HCT4000	番禺区	105国道	万宝工业基地	西	三大一小	3	1	7
4001	HCT4001	番禺区	105国道	钟村市场	东	三大一小	3	1	7
4002	HCT4002	番禺区	105国道	钟村市场	西	三大一小	3	1	7
4003	HCT4003	番禺区	105国道	钟村市场②	东	三大一小	3	1	7
4004	HCT4004	番禺区	105国道	钟村市场②	西	三大一小	3	1	7
4005	HCT4005	番禺区	105国道	钟韦路口	东	三大一小	3	1	7
4006	HCT4006	番禺区	105国道	钟韦路口	西	三大一小	3	1	7
4007	HCT4007	番禺区	105国道	钟村小学	东	三大一小	3	1	7
4008	HCT4008	番禺区	105国道	长江数码花园	西	三大一小	3	1	7
4009	HCT4009	番禺区	105国道	钟村文化广场	西	二大一小	2	1	5
4010	HCT4010	番禺区	兴南大道	板桥西	北	二大一小	2	1	5
4011	HCT4011	番禺区	兴南大道	板桥西	南	二大一小	2	1	5
4012	HCT4012	番禺区	东星路	东环街道办	南	三大一小	3	1	7
4013	HCT4013	番禺区	东星路	东环街道办	北	三大一小	3	1	7
4014	HCT4014	番禺区	迎新路	东沙村	东	三大一小	3	1	7
4015	HCT4015	番禺区	文明路	南村车站	南	二大一小	2	1	5
4016	HCT4016	番禺区	文明路	南村车站	北	二大一小	2	1	5
4017	HCT4017	番禺区	大巷涌路	沙湾古镇南门	东	二大一小	2	1	5
4018	HCT4018	番禺区	沙湾大道	沙湾派出所	东	二大一小	2	1	5

序号	点位编号	行政区域	镇(街)	具体地址	行向	样式	大灯箱(个)	小灯箱(个) (站名标识牌背面灯箱)	广告牌数量(块)
4019	HCT4019	番禺区	沙湾大道	沙湾东村	东	二大一小	2	1	5
4020	HCT4020	番禺区	沙湾大道	沙湾东村	西	二大一小	2	1	5
4021	HCT4021	番禺区	富怡路	罗家村(富怡路)	北	三大一小	3	1	7
4022	HCT4022	番禺区	富怡路	东方白云花园	北	二大一小	2	1	5
4023	HCT4023	番禺区	富怡路	桥虹花园	北	三大一小	3	1	7
4024	HCT4024	番禺区	碧桂路	地铁南浦站	东	四大一小	4	1	9
4025	HCT4025	番禺区	碧桂路	地铁南浦站	西	四大一小	4	1	9
4026	HCT4026	番禺区	吉祥北道	地铁洛溪站	南	二大一小	2	1	5
4027	HCT4027	番禺区	吉祥北道	地铁洛溪站	北	二大一小	2	1	5
4028	HCT4028	番禺区	105国道	石壁路口	西	三大一小	3	1	7
4029	HCT4029	番禺区	105国道	谢村	东	三大一小	3	1	7
4030	HCT4030	番禺区	105国道	谢村	西	三大一小	3	1	7
4031	HCT4031	番禺区	市广路	钟村	南	三大一小	3	1	7
4032	HCT4032	番禺区	市广路	钟村	北	二大一小	2	1	5
4033	HCT4033	番禺区	市广路	汉溪路口	南	二大一小	2	1	5
4034	HCT4034	番禺区	市广路	汉溪路口	北	二大一小	2	1	5
4035	HCT4035	番禺区	桥南路	农校职中	西	二大一小	2	1	5
4036	HCT4036	番禺区	市南路	陈涌市场	南	三大一小	3	1	7
4037	HCT4037	番禺区	市南路	陈涌市场	北	二大一小	2	1	5
4038	HCT4038	番禺区	市南路	陈涌	南	三大一小	3	1	7
4039	HCT4039	番禺区	市南路	陈涌	北	二大一小	2	1	5
4040	HCT4040	番禺区	市南路	塘涌	南	三大一小	3	1	7
4041	HCT4041	番禺区	市南路	蚬涌	南	三大一小	3	1	7
4042	HCT4042	番禺区	市南路	蚬涌	北	三大一小	3	1	7
4043	HCT4043	番禺区	景观大道	沙头街道办事处	南	二大一小	2	1	5
4044	HCT4044	番禺区	南华路	华景新城(南华路)	北	二大一小	2	1	5
4045	HCT4045	番禺区	建华路	建华汇	东	三大一小	3	1	7
4046	HCT4046	番禺区	建华路	建华汇	西	一大一小	1	1	3
4047	HCT4047	番禺区	宝江路	地铁会江站	北	一大一小	1	1	3
4048	HCT4048	番禺区	宝江路	地铁会江站	南	一大一小	1	1	3

序号	点位编号	行政区域	镇(街)	具体地址	行向	样式	大灯箱(个)	小灯箱(个) (站名标识牌背面灯箱)	广告牌数量(块)
4049	HCT4049	番禺区	大涌路	天和百货	南	二大一小	2	1	5
4050	HCT4050	番禺区	大涌路	天和百货	北	二大一小	2	1	5
4051	HCT4051	番禺区	福愉西路	君华香柏华府	东	三大一小	3	1	7
4052	HCT4052	番禺区	中华大道	中华大道(德贤路口)西	西	三大一小	3	1	7
4053	HCT4053	番禺区	中华大道	中华大道(德贤路口)东	东	三大一小	3	1	7
4054	HCT4054	番禺区	景华南路	新月明珠花园	东	二大一小	2	1	5
4055	HCT4055	番禺区	景华南路	新月明珠花园	西	三大一小	3	1	7
4056	HCT4056	番禺区	丰尚路	星尚名玥花园总站	总站	三大一小	3	1	7
4057	HCT4057	番禺区	市新路	樟边村	南	二大一小	2	1	5
4058	HCT4058	番禺区	钟屏路	钟一	北	三大一小	3	1	7
4059	HCT4059	番禺区	朝阳东路	富丽	东	三大一小	3	1	7
4060	HCT4060	番禺区	朝阳东路	朝阳东路	南	二大一小	2	1	5
4061	HCT4061	番禺区	朝阳东路	朝阳东路	北	二大一小	2	1	5
4062	HCT4062	番禺区	朝阳东路	祥和路口	南	二大一小	2	1	5
4063	HCT4063	番禺区	沿江东路	番禺大桥底	北	二大一小	2	1	5
4064	HCT4064	番禺区	105国道	钟村小学	西	三大一小	3	1	7
4065	HCT4065	番禺区	105国道	雄峰商城	东	三大一小	3	1	7
4066	HCT4066	番禺区	105国道	雄峰商城	西	二大一小	2	1	5
4067	HCT4067	番禺区	105国道	钟村文化广场	东	三大一小	3	1	7
4068	HCT4068	番禺区	市新路	坑头工业区	北	二大一小	2	1	5
4069	HCT4069	番禺区	迎新路	星域动漫科技城	西	三大一小	3	1	7
4070	HCT4070	番禺区	富怡路	茶东村(富怡路)北	北	三大一小	3	1	7
4071	HCT4071	番禺区	富怡路	茶东东村	北	二大一小	2	1	5
4072	HCT4072	番禺区	富怡路	沙涌村(富怡路)	东	二大一小	2	1	5
4073	HCT4073	番禺区	市新路	樟边村	北	三大一小	3	1	7
4074	HCT4074	番禺区	新光快线	地铁大石站	东	三大一小	3	1	7
4075	HCT4075	番禺区	群贤路	地铁大石站	西	三大一小	3	1	7
4076	HCT4076	番禺区	市新公路	金山大道路口	西	二大一小	2	1	5
4077	HCT4077	番禺区	市新公路	坑头村	西	二大一小	2	1	5
4078	HCT4078	番禺区	105国道	屏一村	东	二大一小	2	1	5

序号	点位编号	行政区域	镇(街)	具体地址	行向	样式	大灯箱(个)	小灯箱(个) (站名标识牌背面灯箱)	广告牌数量(块)
4079	HCT4079	番禺区	105国道	屏一村	西	二大一小	2	1	5
4080	HCT4080	番禺区	105国道	钟村交警中队	东	二大一小	2	1	5
4081	HCT4081	番禺区	105国道	钟村交警中队	西	二大一小	2	1	5
4082	HCT4082	番禺区	105国道	屏二村	东	二大一小	2	1	5
4083	HCT4083	番禺区	105国道	屏二村	西	二大一小	2	1	5
4084	HCT4084	番禺区	禺山大道	碧桂东苑	北	三大一小	3	1	7
4085	HCT4085	番禺区	钟屏大道	钟村文化广场(钟屏路)	南	二大一小	2	1	5
4086	HCT4086	番禺区	钟屏大道	钟村文化广场(钟屏路)	北	二大一小	2	1	5
4087	HCT4087	番禺区	傍雁路	雁洲路口	东	二大一小	2	1	5
4088	HCT4088	番禺区	富怡路	茶东村西	东	二大一小	2	1	5
4089	HCT4089	番禺区	东环路	桥福园(东环路)	南	二大一小	2	1	5
4090	HCT4090	番禺区	清河东路	广场西路	东	二大一小	2	1	5
4091	HCT4091	番禺区	德信路	德信路	东	三大一小	3	1	7
4092	HCT4092	番禺区	德信路	德信路	西	三大一小	3	1	7
4093	HCT4093	番禺区	德贤路	德贤路	东	三大一小	3	1	7
4094	HCT4094	番禺区	德贤路	德贤路	西	三大一小	3	1	7
4095	HCT4095	番禺区	西环路	岐头村(荔园新天地)	东	三大一小	3	1	7
4096	HCT4096	番禺区	西环路	岐头村(荔园新天地)	西	四大一小	4	1	9
4097	HCT4097	番禺区	市南路	蚬涌市场	北	二大一小	2	1	5
4098	HCT4098	番禺区	景观大道	景观大道	北	二大一小	2	1	5
4099	HCT4099	番禺区	国泰路	南村镇政府西门	东	二大一小	2	1	5
4100	HCT4100	番禺区	国泰路	南村镇政府西门	西	二大一小	2	1	5
4101	HCT4101	番禺区	市广路	钟村敬老院	东	二大一小	2	1	5
4102	HCT4102	番禺区	钟屏大道	锦绣生态园南门	北	二大一小	2	1	5
4103	HCT4103	番禺区	汉溪大道东	锦绣香江北门	南	三大一小	3	1	7
4104	HCT4104	番禺区	汉溪大道东	锦绣香江	南	三大一小	3	1	7
4105	HCT4105	番禺区	新光快线	榄塘村委	西	三大一小	3	1	7
4106	HCT4106	番禺区	新光快线	东沙村天桥	东	三大一小	3	1	7
4107	HCT4107	番禺区	新光快线	东沙村天桥	西	三大一小	3	1	7
4108	HCT4108	番禺区	迎新路	龙美村(迎新路)	南	二大一小	2	1	5



序号	点位编号	行政区域	镇(街)	具体地址	行向	样式	大灯箱(个)	小灯箱(个) (站名标识牌背面灯箱)	广告牌数量(块)
4109	HCT4109	番禺区	迎星东路	蔡三村(星力动漫产业园)	北	三大一小	3	1	7
4110	HCT4110	番禺区	西环路	东园新村	西	二大一小	2	1	5
4111	HCT4111	番禺区	西环路	沙园村	东	二大一小	2	1	5
4112	HCT4112	番禺区	北环路	洛涛居	南	三大一小	3	1	7
4113	HCT4113	番禺区	番禺大道	广地花园	北	二大一小	2	1	5
4114	HCT4114	番禺区	105国道	105新地广场	西	二大一小	2	1	5
4115	HCT4115	番禺区	朝阳东路	香江大酒店	北	三大一小	3	1	7
4116	HCT4116	番禺区	岗东路	大石文化广场	北	二大一小	2	1	5
4117	HCT4117	番禺区	沿江东路	锦绣银湾	南	四大二小	4	2	11
4118	HCT4118	番禺区	沿江东路	锦绣银湾	北	四大一小	4	1	9
4119	HCT4119	番禺区	沿江东路	富丽中学	南	四大二小	4	2	11
4120	HCT4120	番禺区	沿江东路	富丽中学	北	四大一小	4	1	9
4121	HCT4121	番禺区	沿江东路	丽水湾(福安园)	南	二大一小	2	1	5
4122	HCT4122	番禺区	宾至路	百乐门食街	北	三大一小	3	1	7
4123	HCT4123	番禺区	市新公路	广州科贸学院	东	二大一小	2	1	5
4124	HCT4124	番禺区	市新公路	广州科贸学院	西	二大一小	2	1	5
4125	HCT4125	番禺区	市新公路	金山大道路口	东	二大一小	2	1	5
4126	HCT4126	番禺区	市新路	七星岗公园	东	三大一小	3	1	7
4127	HCT4127	番禺区	市新路	七星岗公园	西	三大一小	3	1	7
4128	HCT4128	番禺区	骏业路	锦绣生态园	南	三大一小	3	1	7
4129	HCT4129	番禺区	105国道	石壁路口	东	三大一小	3	1	7
4130	HCT4130	番禺区	105国道	钟二	西	三大一小	3	1	7
4131	HCT4131	番禺区	105国道	锦绣趣园(105国道)	东	三大一小	3	1	7
4132	HCT4132	番禺区	105国道	锦绣趣园(105国道)	西	三大一小	3	1	7
4133	HCT4133	番禺区	105国道	雄峰商城(105国道)	东	三大一小	3	1	7
4134	HCT4134	番禺区	105国道	雄峰商城(105国道)	西	二大一小	2	1	5
4135	HCT4135	番禺区	石洲中路	地铁石壁站	东	三大一小	3	1	7
4136	HCT4136	番禺区	石洲中路	地铁石壁站	西	三大一小	3	1	7
4137	HCT4137	番禺区	石兴大道南	石兴大道南站	东	三大一小	3	1	7
4138	HCT4138	番禺区	石兴大道南	石兴大道南站	西	三大一小	3	1	7

序号	点位编号	行政区域	镇(街)	具体地址	行向	样式	大灯箱(个)	小灯箱(个) (站名标识牌背面灯箱)	广告牌数量(块)
4139	HCT4139	番禺区	南路	广州南汽车客运站(南路)	南	三大一小	3	1	7
4140	HCT4140	番禺区	南路	广州南汽车客运站(南路)	北	三大一小	3	1	7
4141	HCT4141	番禺区	石浦大道南	广州南汽车客运站(石浦大道南)	东	四大一小	4	1	9
4142	HCT4142	番禺区	石浦大道南	广州南汽车客运站(石浦大道南)	西	三大一小	3	1	7
4143	HCT4143	番禺区	银平路	银平路(集利珠宝中心)	南	二大一小	2	1	5
4144	HCT4144	番禺区	银平路	番禺博物馆	南	二大一小	2	1	5
4145	HCT4145	番禺区	银平路	番禺博物馆	北	二大一小	2	1	5
4146	HCT4146	番禺区	银平路	小平路口	北	三大一小	3	1	7
4147	HCT4147	番禺区	沙南路	沙头中学	西	二大一小	2	1	5
4148	HCT4148	番禺区	沙南路	沙头村	东	二大一小	2	1	5
4149	HCT4149	番禺区	沙南路	沙头村	西	二大一小	2	1	5
4150	HCT4150	番禺区	迎新路	龙美村(迎新路)	北	二大一小	2	1	5
4151	HCT4151	番禺区	市新路	蔡二新村	南	二大一小	2	1	5
4152	HCT4152	番禺区	市新路	蔡边市场	南	二大一小	2	1	5
4153	HCT4153	番禺区	市新路	公路局南城分局	南	二大一小	2	1	5
4154	HCT4154	番禺区	市新路	公路局南城分局	北	二大一小	2	1	5
4155	HCT4155	番禺区	兴学路	富豪山庄总站	总站	三大一小	3	1	7
4156	HCT4156	番禺区	兴学路	富豪山庄小学	东	三大一小	3	1	7
4157	HCT4157	番禺区	兴学路	富豪山庄小学	西	三大一小	3	1	7
4158	HCT4158	番禺区	兴学路	广东文艺职业学院	东	三大一小	3	1	7
4159	HCT4159	番禺区	兴学路	广东文艺职业学院	西	三大一小	3	1	7
4160	HCT4160	番禺区	傍雁路	番禺汽车客运站	西	二大一小	2	1	5
4161	HCT4161	番禺区	城区大道	大龙中学(城区大道)	东	三大一小	3	1	7
4162	HCT4162	番禺区	城区大道	大龙中学(城区大道)	西	二大一小	2	1	5
4163	HCT4163	番禺区	市新路	新水坑	东	三大一小	3	1	7
4164	HCT4164	番禺区	城区大道	傍西医院	东	二大一小	2	1	5
4165	HCT4165	番禺区	城区大道	傍西医院	西	一大一小	1	1	3
4166	HCT4166	番禺区	西环路	康裕北苑(西环路)站	西	三大一小	3	1	7
4167	HCT4167	番禺区	富华东路	沙墟一村	北	二大一小	2	1	5
4168	HCT4168	番禺区	长堤东路	黄沙岛花园	南	三大一小	3	1	7

序号	点位编号	行政区域	镇(街)	具体地址	行向	样式	大灯箱(个)	小灯箱(个) (站名标识牌背面灯箱)	广告牌数量(块)
4169	HCT4169	番禺区	长堤东路	黄沙岛花园	北	三大一小	3	1	7
4170	HCT4170	番禺区	西丽路	西丽桥北	西	三大一小	3	1	7
4171	HCT4171	番禺区	解放路	华侨城北门	北	三大一小	3	1	7
4172	HCT4172	番禺区	解放西路	西丽工业区	北	二大一小	2	1	5
4173	HCT4173	番禺区	解放西路	西丽工业区	南	二大一小	2	1	5
4174	HCT4174	番禺区	富怡路	大龙中学(富怡路)	东	三大一小	3	1	7
4175	HCT4175	番禺区	富怡路	大龙中学(富怡路)	西	三大一小	3	1	7
4176	HCT4176	番禺区	南城路	奥园广场	东	三大一小	3	1	7
4177	HCT4177	番禺区	德贤路	星晨时代豪庭	东	三大一小	3	1	7
4178	HCT4178	番禺区	南城路	喜盈雅境	东	三大一小	3	1	7
4179	HCT4179	番禺区	福贤路	禺山高级中学(福贤路)	北	三大一小	3	1	7
4180	HCT4180	番禺区	龙岐路	雅居乐锦官城	西	三大一小	3	1	7
4181	HCT4181	番禺区	中华大道	祈福水城	南	三大一小	3	1	7
4182	HCT4182	番禺区	中华大道	祈福水城	北	二大一小	2	1	5
4183	HCT4183	番禺区	南华路	海伦堡	北	三大一小	3	1	7
4184	HCT4184	番禺区	龙福路	龙岐村委	南	三大一小	3	1	7
4185	HCT4185	番禺区	新浦南路	新浦南路	南	三大一小	3	1	7
4186	HCT4186	番禺区	新浦南路	新浦南路	北	二大一小	2	1	5
4187	HCT4187	番禺区	番禺大道北	星河湾酒店	北	三大一小	3	1	7
4188	HCT4188	番禺区	迎宾路	星河湾②站	北	三大一小	3	1	7
4189	HCT4189	番禺区	沿江东路	星河湾四期	南	三大一小	3	1	7
4190	HCT4190	番禺区	沿江东路	星河湾四期	北	三大一小	3	1	7
4191	HCT4191	番禺区	沿江东路	星河湾六期	北	三大一小	3	1	7
4192	HCT4192	番禺区	沿江东路	丽水湾(福安园)站	北	三大一小	3	1	7
4193	HCT4193	番禺区	沿江东路	百乐门食街站	南	四大一小	4	1	9
4194	HCT4194	番禺区	景观大道	景观大道	南	三大一小	3	1	7
4195	HCT4195	番禺区	富怡路	茶东东村	南	三大一小	3	1	7
4196	HCT4196	番禺区	富怡路	茶东村(富怡路)	南	三大一小	3	1	7
4197	HCT4197	番禺区	富怡路	沙涌村(富怡路)南	南	三大一小	3	1	7
4198	HCT4198	番禺区	富怡路	富怡路中	南	二大一小	2	1	5

序号	点位编号	行政区域	镇(街)	具体地址	行向	样式	大灯箱(个)	小灯箱(个) (站名标识牌背面灯箱)	广告牌数量(块)
4199	HCT4199	番禺区	富怡路	茶东村西	南	三大一小	3	1	7
4200	HCT4200	番禺区	东环路	江南新村	北	二大一小	2	1	5
4201	HCT4201	番禺区	迎星中路	星海青少宫	北	三大一小	3	1	7
4202	HCT4202	番禺区	迎星中路	星海青少宫	南	三大一小	3	1	7
4203	HCT4203	番禺区	富怡路	东方白云花园	南	三大一小	3	1	7
4204	HCT4204	番禺区	富怡路	桥虹花园	南	三大一小	3	1	7
4205	HCT4205	番禺区	龙福路	涌边村	南	二大一小	2	1	5
4206	HCT4206	番禺区	石清公路	尚上名筑	东	三大一小	3	1	7
4207	HCT4207	番禺区	石清公路	尚上名筑	西	三大一小	3	1	7
4208	HCT4208	番禺区	石清公路	贵冲	西	二大一小	2	1	5
4209	HCT4209	番禺区	北环路	广州奥林匹克花园总站	总站	二大一小	2	1	5
4210	HCT4210	番禺区	南浦大道	东乡村东	南	三大一小	3	1	7
4211	HCT4211	番禺区	南浦大道	东乡村东	北	三大一小	3	1	7
4212	HCT4212	番禺区	南浦大道	东乡村西	南	三大一小	3	1	7
4213	HCT4213	番禺区	南浦大道	东乡村西	北	三大一小	3	1	7
4214	HCT4214	番禺区	南浦大道	西二村	南	三大一小	3	1	7
4215	HCT4215	番禺区	南浦大道	西二村口	北	三大一小	3	1	7
4216	HCT4216	番禺区	东线大道	时代倾城	东	三大一小	3	1	7
4217	HCT4217	番禺区	东线大道	时代倾城	西	三大一小	3	1	7
4218	HCT4218	番禺区	新光快速	榄塘村	东	三大一小	3	1	7
4219	HCT4219	番禺区	新光快速	星誉花园	东	二大一小	2	1	5
4220	HCT4220	番禺区	新光快速	星誉花园	西	三大一小	3	1	7
4221	HCT4221	番禺区	福龙路	龙岐村	北	二大一小	2	1	5
4222	HCT4222	番禺区	南浦大道	南浦敏捷金月湾	东	二大一小	2	1	5
4223	HCT4223	番禺区	南浦大道	锦绣半岛西区	东	一大一小	1	1	3
4224	HCT4224	番禺区	南浦大道	锦绣半岛西区	西	一大一小	1	1	3
4225	HCT4225	番禺区	沿江东路	星河湾北门	南	四大一小	4	1	9
4226	HCT4226	番禺区	沿江东路	星河湾北门	北	二大一小	2	1	5
4227	HCT4227	番禺区	沿江东路	星河湾六期	南	三大一小	3	1	7
4228	HCT4228	番禺区	朝阳东路	滨江绿园	北	二大一小	2	1	5

序号	点位编号	行政区域	镇(街)	具体地址	行向	样式	大灯箱(个)	小灯箱(个) (站名标识牌背面灯箱)	广告牌数量(块)
4229	HCT4229	番禺区	龙古路	新洲村委	东	二大一小	2	1	5
4230	HCT4230	番禺区	龙古路	古西村口	东	二大一小	2	1	5
4231	HCT4231	番禺区	华南路	华南新城北区西门	东	二大一小	2	1	5
4232	HCT4232	番禺区	华南路	华南新城南区正门	西	二大一小	2	1	5
4233	HCT4233	番禺区	中华大道	中华大道(昊龙花园)	东	四大一小	4	1	9
4234	HCT4234	番禺区	峻新大道	省妇幼保健院(峻新大道)	东	三大一小	3	1	7
4235	HCT4235	番禺区	峻新大道	省妇幼保健院(峻新大道)	西	二大一小	2	1	5
4236	HCT4236	番禺区	钟韦路	锦绣趣园	南	二大一小	2	1	5
4237	HCT4237	番禺区	钟韦路	锦绣趣园	北	二大一小	2	1	5
4238	HCT4238	番禺区	钟屏路	祈福医院	南	三大一小	3	1	7
4239	HCT4239	番禺区	钟屏路	祈福医院	北	二大一小	2	1	5
4240	HCT4240	番禺区	石洲西路	石壁村南	北	三大一小	3	1	7
4241	HCT4241	番禺区	榄塘路	万豪商业街	南	三大一小	3	1	7
4242	HCT4242	番禺区	榄塘路	万豪商业街	北	三大一小	3	1	7
4243	HCT4243	番禺区	迎星中路	东沙村	北	三大一小	3	1	7
4244	HCT4244	番禺区	傍雁路	番禺汽车客运站	东	三大一小	3	1	7
4245	HCT4245	番禺区	富怡路	富怡路中	北	二大一小	2	1	5
4246	HCT4246	番禺区	富怡路	大龙经济发展公司	北	三大一小	3	1	7
4247	HCT4247	番禺区	富怡路	大龙小学	北	三大一小	3	1	7
4248	HCT4248	番禺区	富怡路	富庭花园	北	二大一小	2	1	5
4249	HCT4249	番禺区	南华路	华景新城(南华路)	南	二大一小	2	1	5
4250	HCT4250	番禺区	西环路	龙岐路口(西环路)	东	三大一小	3	1	7
4251	HCT4251	番禺区	华师一路	华师生活区(华师一路)	东	二大一小	2	1	5
4252	HCT4252	番禺区	外环东路	中大正门	北	四大一小	4	1	9
4253	HCT4253	番禺区	中环西路	华师	北	四大二小	4	2	11
4254	HCT4254	番禺区	中心北大街	中心北大街	东	三大一小	3	1	7
4255	HCT4255	番禺区	档案馆路	市国家档案馆南(大学城)	南	三大一小	3	1	7
4256	HCT4256	番禺区	星海东路	广大附小	北	二大一小	2	1	5
4257	HCT4257	番禺区	中环西路	大学城(广大)总站	总站	四大二小	4	2	11
4258	HCT4258	番禺区	北亭村大街	北亭村大街	北	四大一小	4	1	9

序号	点位编号	行政区域	镇(街)	具体地址	行向	样式	大灯箱(个)	小灯箱(个) (站名标识牌背面灯箱)	广告牌数量(块)
4259	HCT4259	番禺区	北亭村大街	北亭村大街	南	三大一小	3	1	7
4260	HCT4260	番禺区	北亭村大街	中部枢纽	北	三大一小	3	1	7
4261	HCT4261	番禺区	北亭村大街	中部枢纽	南	三大一小	3	1	7
4262	HCT4262	番禺区	档案馆路	档案馆路(中部枢纽)	南	一大一小	1	1	3
4263	HCT4263	番禺区	档案馆路	档案馆路(中部枢纽)	北	二大一小	2	1	5
4264	HCT4264	番禺区	广药路	大学城广中医总站	总站	十大四小	10	4	27
4265	HCT4265	番禺区	广药路	广药路	东	四大一小	4	1	9
4266	HCT4266	番禺区	广药路	广药路	西	四大一小	4	1	9
4267	HCT4267	番禺区	广中西路	广中医路路口	东	四大一小	4	1	9
4268	HCT4268	番禺区	广中西路	广中医路路口	西	四大一小	4	1	9
4269	HCT4269	番禺区	国医东路	国医东路	西	三大一小	3	1	7
4270	HCT4270	番禺区	广美路	美术学院	北	四大一小	4	1	9
4271	HCT4271	番禺区	华工北路	华工北路(南国国际会议中心)	西	四大一小	4	1	9
4272	HCT4272	番禺区	华工南路	华工南路(80)	西	四大一小	4	1	9
4273	HCT4273	番禺区	华师一路	华师生活区(华师一路)	西	二大一小	2	1	5
4274	HCT4274	番禺区	内环东路	广药生活区	东	三大一小	3	1	7
4275	HCT4275	番禺区	内环东路	广药生活区	西	三大一小	3	1	7
4276	HCT4276	番禺区	中环东路	大学城体育中心西	东	四大一小	4	1	9
4277	HCT4277	番禺区	中环东路	内环东路	北	四大一小	4	1	9
4278	HCT4278	番禺区	中环东路	内环东路	南	三大一小	3	1	7
4279	HCT4279	番禺区	内环西路	省中医院大学城医院	南	四大一小	4	1	9
4280	HCT4280	番禺区	内环西路	省中医院大学城医院	北	四大一小	4	1	9
4281	HCT4281	番禺区	内环西路	内环西路	北	三大一小	3	1	7
4282	HCT4282	番禺区	内环西路	内环西路	南	三大一小	3	1	7
4283	HCT4283	番禺区	外环西路	外环路(55)	东	四大一小	4	1	9
4284	HCT4284	番禺区	外环西路	外环路(54)	西	四大一小	4	1	9
4285	HCT4285	番禺区	外环东路	广中医正门	西	四大一小	4	1	9
4286	HCT4286	番禺区	外环东路	广药路路口	西	四大一小	4	1	9
4287	HCT4287	番禺区	外环东路	广药路路口	东	三大一小	3	1	7
4288	HCT4288	番禺区	外环东路	广外西路路口	东	三大一小	3	1	7

序号	点位编号	行政区域	镇(街)	具体地址	行向	样式	大灯箱(个)	小灯箱(个) (站名标识牌背面灯箱)	广告牌数量(块)
4289	HCT4289	番禺区	外环东路	外环东路站	北	四大一小	4	1	9
4290	HCT4290	番禺区	外环东路	广外正门	北	四大一小	4	1	9
4291	HCT4291	番禺区	外环东路	广外正门	南	三大一小	3	1	7
4292	HCT4292	番禺区	中环西路	华师正门	东	二大一小	2	1	5
4293	HCT4293	番禺区	中环西路	北亭村	北	四大一小	4	1	9
4294	HCT4294	番禺区	中环西路	外环西路	东	四大一小	4	1	9
4295	HCT4295	番禺区	星海东路	广大附小	南	二大一小	2	1	5
4296	HCT4296	番禺区	中环东路	中大	北	二大二小	2	2	7
4297	HCT4297	番禺区	中环西路	综合商业北区	西	三大二小	3	2	9
4298	HCT4298	番禺区	广工一路	广工一路	南	四大一小	4	1	9
4299	HCT4299	番禺区	国医西路	广大附中	东	四大一小	4	1	9
4300	HCT4300	番禺区	国医西路	广大附中	西	四大一小	4	1	9
4301	HCT4301	番禺区	国医西路	南汉二陵博物馆	东	四大一小	4	1	9
4302	HCT4302	番禺区	国医西路	南汉二陵博物馆	西	四大一小	4	1	9
4303	HCT4303	番禺区	华工北路	华工北路东	东	四大一小	4	1	9
4304	HCT4304	番禺区	华工北路	华工北路东	西	四大一小	4	1	9
4305	HCT4305	番禺区	内环东路	大学城体育中心西	西	四大一小	4	1	9
4306	HCT4306	番禺区	内环东路	大学城体育中心总站	总站	十大四小	10	4	27
4307	HCT4307	番禺区	外环东路	广东药学院	东	三大一小	3	1	7
4308	HCT4308	番禺区	外环东路	广东药学院	西	四大一小	4	1	9
4309	HCT4309	番禺区	外环东路	中大正门	南	三大一小	3	1	7
4310	HCT4310	番禺区	外环东路	广外西路路口	西	四大一小	4	1	9
4311	HCT4311	番禺区	外环东路	外环东路	南	三大一小	3	1	7
4312	HCT4312	番禺区	中心北大街	中心北大街	西	四大一小	4	1	9
4313	HCT4313	番禺区	外环东路	大学城穗石村总站	总站	七大二小	7	2	17
4314	HCT4314	番禺区	外环西路	广大正门	东	五大一小	5	1	11
4315	HCT4315	番禺区	外环西路	广大正门	西	四大一小	4	1	9
4316	HCT4316	番禺区	外环西路	广工正门站	东	四大一小	4	1	9
4317	HCT4317	番禺区	外环西路	广工正门站	西	三大一小	3	1	7
4318	HCT4318	番禺区	外环西路	华师正门	西	四大一小	4	1	9

序号	点位编号	行政区域	镇(街)	具体地址	行向	样式	大灯箱(个)	小灯箱(个) (站名标识牌背面灯箱)	广告牌数量(块)
4319	HCT4319	番禺区	外环西路	广大教学区	东	四大一小	4	1	9
4320	HCT4320	番禺区	外环西路	广大教学区	西	四大一小	4	1	9
4321	HCT4321	番禺区	外环西路	北亭村	南	四大一小	4	1	9
4322	HCT4322	番禺区	外环西路	外环西路	西	二大一小	2	1	5
4323	HCT4323	番禺区	外环西路	大学城科学中心	北	四大二小	4	2	11
4324	HCT4324	番禺区	风茂街	风茂街	南	三大一小	3	1	7
4325	HCT4325	番禺区	华工南路	华工南路(79)	东	四大一小	4	1	9
4326	HCT4326	番禺区	穗石村大街	东一路	南	四大一小	4	1	9
4327	HCT4327	番禺区	中心南大街	中心南大街	东	四大一小	4	1	9
4328	HCT4328	番禺区	外环西路	大学城(广工2)总站	总站	七大二小	7	2	17
4329	HCT4329	番禺区	外环西路	大学城(广工1)总站	总站	四大二小	4	2	11
4330	HCT4330	番禺区	外环西路	外环西路总站(青创汇)	总站	六大二小	6	2	15
4331	HCT4331	番禺区	档案馆路	市国家档案馆南(大学城)	北	四大一小	4	1	9
4332	HCT4332	番禺区	档案馆路	大学城(中部枢纽)总站	总站	十二大八小	12	8	39
4333	HCT4333	番禺区	中环东路	华工站	南	三大二小	3	2	9
4334	HCT4334	番禺区	中环东路	华工站	北	三大二小	3	2	9
4335	HCT4335	番禺区	中环东路	华工生活区	北	三大二小	3	2	9
4336	HCT4336	番禺区	中环东路	华工生活区	南	三大二小	3	2	9
4337	HCT4337	番禺区	中环东路	广中医广药	东	四大二小	4	2	11
4338	HCT4338	番禺区	中环东路	广中医广药	西	四大二小	4	2	11
4339	HCT4339	番禺区	中环东路	广外	北	三大二小	3	2	9
4340	HCT4340	番禺区	中环东路	广外	南	三大二小	3	2	9
4341	HCT4341	番禺区	中环东路	中大	南	四大二小	4	2	11
4342	HCT4342	番禺区	中环东路	中环东路(高高新天地)	东	三大一小	3	1	7
4343	HCT4343	番禺区	中环东路	中环东路(高高新天地)	西	三大一小	3	1	7
4344	HCT4344	番禺区	中环西路	星海学院	北	三大二小	3	2	9
4345	HCT4345	番禺区	中环西路	星海学院	南	二大二小	2	2	7
4346	HCT4346	番禺区	中环西路	华师	南	四大一小	4	1	9
4347	HCT4347	番禺区	中环东路	综合商业北区	东	四大二小	4	2	11
4348	HCT4348	番禺区	中环西路	广大	东	三大二小	3	2	9



序号	点位编号	行政区域	镇(街)	具体地址	行向	样式	大灯箱(个)	小灯箱(个) (站名标识牌背面灯箱)	广告牌数量(块)
4349	HCT4349	番禺区	中环西路	广大	西	三大二小	3	2	9
4350	HCT4350	番禺区	中环西路	广大生活区	北	三大二小	3	2	9
4351	HCT4351	番禺区	中环西路	广大生活区	南	四大二小	4	2	11
4352	HCT4352	番禺区	中环西路	广大公寓	东	四大二小	4	2	11
4353	HCT4353	番禺区	中环西路	广大公寓	西	四大二小	4	2	11
4354	HCT4354	番禺区	中环西路	广工站	东	三大二小	3	2	9
4355	HCT4355	番禺区	中环西路	广工站	西	三大二小	3	2	9
4356	HCT4356	番禺区	中环西路	中环西路站	东	三大一小	3	1	7
4357	HCT4357	番禺区	中环西路	中环西路站	西	四大一小	4	1	9
4358	HCT4358	番禺区	中环西路	广美生活区站	东	四大二小	4	2	11
4359	HCT4359	番禺区	中环西路	广美生活区站	西	四大二小	4	2	11
4360	HCT4360	番禺区	外环西路	大学城科学中心总站	总站	十大四小	10	4	27
4361	HCT4361	番禺区	中环东路	综合商业南区	北	四大二小	4	2	11
4362	HCT4362	番禺区	中环东路	综合商业南区	南	四大二小	4	2	11
4363	HCT4363	番禺区	外环西路	大学城(广工3)总站	总站	八大二小	8	2	19
4364	HCT4364	番禺区	外环东路	华工正门	西	三大一小	3	1	7
4365	HCT4365	番禺区	外环西路	大学城科学中心站	南	四大二小	4	2	11
4366	HCT4366	番禺区	康陵路	市国家档案馆北(大学城)	东	四大一小	4	1	9
4367	HCT4367	番禺区	康陵路	市国家档案馆北(大学城)	西	四大一小	4	1	9
4368	HCT4368	番禺区	外环东路	广中医正门	东	四大一小	4	1	9
4369	HCT4369	番禺区	外环东路	华师附属大学城小学	北	四大一小	4	1	9
4370	HCT4370	番禺区	市莲路	罗家村(市莲路)	北	番禺候车亭3	3	1	7
4371	HCT4371	番禺区	市莲路	罗家村(市莲路)	南	番禺候车亭3	3	1	7
4372	HCT4372	番禺区	市莲路	石岗西村	北	番禺候车亭3	2	1	5
4373	HCT4373	番禺区	市莲路	石岗西村	南	番禺候车亭3	1	1	3
4374	HCT4374	番禺区	市莲路	城市花园路口	北	番禺候车亭3	2	1	5
4375	HCT4375	番禺区	市莲路	城市花园路口	南	番禺候车亭3	1	1	3
4376	HCT4376	番禺区	市莲路	傍江西村	北	番禺候车亭3	1	1	3
4377	HCT4377	番禺区	市莲路	傍江西村	南	番禺候车亭3	2	1	5
4378	HCT4378	番禺区	市莲路	新桥村	北	番禺候车亭3	1	1	3

序号	点位编号	行政区域	镇(街)	具体地址	行向	样式	大灯箱(个)	小灯箱(个) (站名标识牌背面灯箱)	广告牌数量(块)
4379	HCT4379	番禺区	市莲路	新桥村	南	番禺候车亭3	1	1	3
4380	HCT4380	番禺区	市莲路	沙涌村(市莲路)	北	番禺候车亭3	1	1	3
4381	HCT4381	番禺区	市莲路	沙涌村(市莲路)	南	番禺候车亭3	1	1	3
4382	HCT4382	番禺区	市莲路	汉基工业区	北	番禺候车亭3	1	1	3
4383	HCT4383	番禺区	市莲路	汉基工业区	南	番禺候车亭3	1	1	3
4384	HCT4384	番禺区	市莲路	石碁镇政府	北	番禺候车亭3	2	1	5
4385	HCT4385	番禺区	市莲路	石碁镇政府	南	番禺候车亭3	2	1	5
4386	HCT4386	番禺区	市莲路	石碁村	北	番禺候车亭3	1	1	3
4387	HCT4387	番禺区	市莲路	石碁村	南	番禺候车亭3	1	1	3
4388	HCT4388	番禺区	市莲路	石碁中学	北	番禺候车亭3	1	1	3
4389	HCT4389	番禺区	市莲路	石碁中学	南	番禺候车亭3	1	1	3
4390	HCT4390	番禺区	市莲路	海涌路口	北	番禺候车亭3	1	1	3
4391	HCT4391	番禺区	市莲路	海涌路口	南	番禺候车亭3	1	1	3
4392	HCT4392	番禺区	市莲路	官涌村	北	番禺候车亭3	1	1	3
4393	HCT4393	番禺区	市莲路	官涌村	南	番禺候车亭3	1	1	3
4394	HCT4394	番禺区	市莲路	永善村	北	番禺候车亭3	1	1	3
4395	HCT4395	番禺区	市莲路	永善村	南	番禺候车亭3	1	1	3
4396	HCT4396	番禺区	市莲路	南涌村	北	番禺候车亭3	1	1	3
4397	HCT4397	番禺区	市莲路	南涌村	南	番禺候车亭3	1	1	3
4398	HCT4398	番禺区	市莲路	陈戴巷	北	一大一小	1	1	3
4399	HCT4399	番禺区	市莲路	陈戴巷	南	一大一小	1	1	3
4400	HCT4400	番禺区	市莲路	赤岗新村	北	一大一小	1	1	3
4401	HCT4401	番禺区	市莲路	赤岗新村	南	一大一小	1	1	3
4402	HCT4402	番禺区	兴业路	兴业路口	北	番禺候车亭3	2	1	5
4403	HCT4403	番禺区	兴业路	罗庄村	北	一大一小	1	1	3
4404	HCT4404	番禺区	兴业路	罗庄村	南	番禺候车亭3	1	1	3
4405	HCT4405	番禺区	兴业路	华南碧桂园东门	北	番禺候车亭3	1	1	3
4406	HCT4406	番禺区	兴业路	华南碧桂园东门	南	番禺候车亭3	1	1	3
4407	HCT4407	番禺区	兴业路	南村文化广场	北	番禺候车亭3	1	1	3
4408	HCT4408	番禺区	兴业路	南村文化广场	南	番禺候车亭3	1	1	3

序号	点位编号	行政区域	镇(街)	具体地址	行向	样式	大灯箱(个)	小灯箱(个) (站名标识牌背面灯箱)	广告牌数量(块)
4409	HCT4409	番禺区	兴业路	江南村	北	番禺候车亭3	1	1	3
4410	HCT4410	番禺区	兴业路	江南村	南	番禺候车亭3	1	1	3
4411	HCT4411	番禺区	兴业路	江南工业区	北	番禺候车亭3	1	1	3
4412	HCT4412	番禺区	兴业路	江南工业区	南	番禺候车亭3	1	1	3
4413	HCT4413	番禺区	兴业路	梅山村	北	番禺候车亭3	1	1	3
4414	HCT4414	番禺区	兴业路	梅山村	南	番禺候车亭3	1	1	3
4415	HCT4415	番禺区	金江大道	南村中学	东	番禺候车亭3	1	1	3
4416	HCT4416	番禺区	市莲路	美心苑	北	番禺候车亭3	1	1	3
4417	HCT4417	番禺区	市莲路	美心苑	南	番禺候车亭3	1	1	3
4418	HCT4418	番禺区	市莲路	傍新路口	北	番禺候车亭3	1	1	3
4419	HCT4419	番禺区	市莲路	傍新路口	南	番禺候车亭3	1	1	3
4420	HCT4420	番禺区	市莲路	新桥东	北	番禺候车亭3	1	1	3
4421	HCT4421	番禺区	市莲路	新桥东	南	番禺候车亭3	1	1	3
4422	HCT4422	番禺区	市莲路	长沙路口	北	番禺候车亭3	1	1	3
4423	HCT4423	番禺区	市莲路	长沙路口	南	番禺候车亭3	1	1	3
4424	HCT4424	番禺区	市莲路	大龙桥	北	番禺候车亭3	1	1	3
4425	HCT4425	番禺区	市莲路	大龙桥	南	番禺候车亭3	1	1	3
4426	HCT4426	番禺区	市莲路	金井坊	北	番禺候车亭3	1	1	3
4427	HCT4427	番禺区	市莲路	金井坊	南	番禺候车亭3	1	1	3
4428	HCT4428	番禺区	市莲路	石岗东村	北	番禺候车亭3	2	1	5
4429	HCT4429	番禺区	市莲路	石岗东村	南	番禺候车亭3	2	1	5
4430	HCT4430	番禺区	市莲路	傍江东村	北	番禺候车亭3	1	1	3
4431	HCT4431	番禺区	市莲路	傍江东村	南	番禺候车亭3	2	1	5
4432	HCT4432	番禺区	市莲路	灵兴工业区西	西	番禺候车亭3	1	1	3
4433	HCT4433	番禺区	市莲路	灵兴工业区东	东	番禺候车亭3	1	1	3
4434	HCT4434	番禺区	市莲路	砺江桥	西	番禺候车亭3	1	1	3
4435	HCT4435	番禺区	市莲路	砺江桥	东	番禺候车亭3	1	1	3
4436	HCT4436	番禺区	市莲路	利丰大道	西	番禺候车亭3	1	1	3
4437	HCT4437	番禺区	市莲路	利丰大道	东	番禺候车亭3	1	1	3
4438	HCT4438	番禺区	市莲路	永字街	西	番禺候车亭3	1	1	3

序号	点位编号	行政区域	镇(街)	具体地址	行向	样式	大灯箱(个)	小灯箱(个) (站名标识牌背面灯箱)	广告牌数量(块)
4439	HCT4439	番禺区	市莲路	永字街	东	番禺候车亭3	1	1	3
4440	HCT4440	番禺区	兴业大道	兴业大道中	北	番禺候车亭3	1	1	3
4441	HCT4441	番禺区	兴业大道	兴业大道中	南	番禺候车亭3	1	1	3
4442	HCT4442	番禺区	兴业大道	兴业路口	南	番禺候车亭3	2	1	5
4443	HCT4443	番禺区	市莲路	潮田工业区	南	一大一小	1	1	3
4444	HCT4444	番禺区	市莲路	潮田工业区	北	一大一小	1	1	3
4445	HCT4445	番禺区	市莲路	赤岗村站	北	一大一小	1	1	3
4446	HCT4446	番禺区	市莲路	赤岗村站	南	一大一小	1	1	3
4447	HCT4447	番禺区	市莲路	石楼牌坊	西	一大一小	1	1	3
4448	HCT4448	番禺区	市莲路	莲花山交警中队	西	一大一小	1	1	3
4449	HCT4449	番禺区	市莲路	地铁石碁站	西	二大二小	2	2	7
4450	HCT4450	番禺区	沙溪大道	沙溪商贸城	东	四大一小	4	1	9
4451	HCT4451	番禺区	沙溪大道	沙溪商贸城	西	四大一小	4	1	9
4452	HCT4452	番禺区	沙溪大道	沙溪村牌坊	东	四大一小	4	1	9
4453	HCT4453	番禺区	沙溪大道	沙溪村牌坊	西	四大一小	4	1	9
4454	HCT4454	番禺区	沙溪大道	地铁沙溪站	西	一大一小	1	1	3
4455	HCT4455	番禺区	如意三马路	如意三马路	北	番禺候车亭2	1	2	5
4456	HCT4456	番禺区	如意一马路	洛涛南区	北	番禺候车亭2	1	2	5
4457	HCT4457	番禺区	如意一马路	洛溪新城总站	总站	番禺候车亭2	1	2	5
4458	HCT4458	番禺区	如意路	如意路总站	总站	番禺候车亭2	1	2	5
4459	HCT4459	番禺区	如意路	如意路	南	番禺候车亭2	1	2	5
4460	HCT4460	番禺区	浦华路	广州碧桂园	南	三大一小	3	1	7
4461	HCT4461	番禺区	浦华路	广州碧桂园	北	三大一小	3	1	7
4462	HCT4462	南沙区	双山大道	板头市场站	东行	南沙候车亭2	2	1	5
4463	HCT4463	南沙区	双山大道	板头市场站	西行	南沙候车亭2	2	1	5
4464	HCT4464	南沙区	进港大道	金洲站	东行	南沙候车亭3	3	1	7
4465	HCT4465	南沙区	进港大道	金洲站	西行	南沙候车亭3	3	1	7
4466	HCT4466	南沙区	金岭北路	金岭北路站	北行	南沙候车亭1	1	1	3
4467	HCT4467	南沙区	金岭北路	金岭北路站	南行	南沙候车亭1	1	1	3
4468	HCT4468	南沙区	金沙路	越秀滨海新城站	南行	南沙候车亭2	2	1	5

序号	点位编号	行政区域	镇(街)	具体地址	行向	样式	大灯箱(个)	小灯箱(个) (站名标识牌背面灯箱)	广告牌数量(块)
4469	HCT4469	南沙区	金沙路	越秀滨海新城站	北行	南沙候车亭2	2	1	5
4470	HCT4470	南沙区	金岭路	金岭中路站	北行	南沙候车亭2	2	1	5
4471	HCT4471	南沙区	金岭路	金岭中路站	南行	南沙候车亭2	2	1	5
4472	HCT4472	南沙区	金岭路	名幸站	南行	南沙候车亭1	1	1	3
4473	HCT4473	南沙区	金岭路	名幸站	北行	南沙候车亭1	1	1	3
4474	HCT4474	南沙区	进港大道	南沙碧桂园站	西行	南沙候车亭3	3	1	7
4475	HCT4475	南沙区	进港大道	南沙碧桂园站	东行	南沙候车亭3	3	1	7
4476	HCT4476	南沙区	环市大道西	新港路口站	北行	南沙候车亭2	2	1	5
4477	HCT4477	南沙区	环市大道西	新港路口站	南行	南沙候车亭2	2	1	5
4478	HCT4478	南沙区	金沙路	沙螺湾村站	南行	南沙候车亭1	1	1	3
4479	HCT4479	南沙区	金沙路	沙螺湾村站	北行	南沙候车亭1	1	1	3
4480	HCT4480	南沙区	金岭南路	大涌站	北行	南沙候车亭2	2	1	5
4481	HCT4481	南沙区	金岭南路	大涌站	南行	南沙候车亭2	2	1	5
4482	HCT4482	南沙区	金岭南路	金岭南路站	北行	南沙候车亭2	2	1	5
4483	HCT4483	南沙区	金岭南路	金岭南路站	南行	南沙候车亭2	2	1	5
4484	HCT4484	南沙区	珠电路	华汇广场站	西行	南沙候车亭8	4	1	9
4485	HCT4485	南沙区	珠电路	华汇广场站	东行	南沙候车亭1	1	1	3
4486	HCT4486	南沙区	进港大道	进港大道中站	东行	南沙候车亭2	2	1	5
4487	HCT4487	南沙区	进港大道	进港大道中站	西行	南沙候车亭2	2	1	5
4488	HCT4488	南沙区	环市大道西	滨海水晶湾站	南行	南沙候车亭2	2	1	5
4489	HCT4489	南沙区	环市大道西	滨海水晶湾站	北行	南沙候车亭2	2	1	5
4490	HCT4490	南沙区	环市大道中	滨海半岛站	南行	南沙候车亭2	2	1	5
4491	HCT4491	南沙区	环市大道中	滨海半岛站	北行	南沙候车亭2	2	1	5
4492	HCT4492	南沙区	环市大道中	蕉门河社区服务中心站	南行	南沙候车亭2	2	1	5
4493	HCT4493	南沙区	环市大道中	蕉门河社区服务中心站	北行	南沙候车亭2	2	1	5
4494	HCT4494	南沙区	进港大道	奥园中环广场站	西行	南沙候车亭3	3	1	7
4495	HCT4495	南沙区	进港大道	奥园中环广场站	东行	南沙候车亭3	3	1	7
4496	HCT4496	南沙区	海滨路	南沙儿童公园站	南行	南沙候车亭2	2	1	5
4497	HCT4497	南沙区	海滨路	南沙儿童公园站	北行	南沙候车亭2	2	1	5
4498	HCT4498	南沙区	环市大道西	广生路口站	南行	南沙候车亭2	2	1	5

序号	点位编号	行政区域	镇(街)	具体地址	行向	样式	大灯箱(个)	小灯箱(个) (站名标识牌背面灯箱)	广告牌数量(块)
4499	HCT4499	南沙区	环市大道西	广生路口站	北行	南沙候车亭2	2	1	5
4500	HCT4500	南沙区	金隆路	碧桂园豪庭站	北行	南沙候车亭2	2	1	5
4501	HCT4501	南沙区	金隆路	碧桂园豪庭站	南行	南沙候车亭2	2	1	5
4502	HCT4502	南沙区	进港大道	今洲广场站	西行	南沙候车亭2	2	1	5
4503	HCT4503	南沙区	进港大道	今洲广场站	东行	南沙候车亭2	2	1	5
4504	HCT4504	南沙区	金隆路	金隆路站	北行	南沙候车亭1	1	1	3
4505	HCT4505	南沙区	金隆路	金隆路站	南行	南沙候车亭1	1	1	3
4506	HCT4506	南沙区	金隆路	珠光御景站	南行	南沙候车亭3	3	1	7
4507	HCT4507	南沙区	金隆路	珠光御景站	北行	南沙候车亭3	3	1	7
4508	HCT4508	南沙区	金沙路	金洲村站	南行	南沙候车亭2	2	1	5
4509	HCT4509	南沙区	金沙路	金洲村站	北行	南沙候车亭2	2	1	5
4510	HCT4510	南沙区	金沙路	广晟海韵兰亭站	南行	南沙候车亭2	2	1	5
4511	HCT4511	南沙区	金沙路	广晟海韵兰亭站	北行	南沙候车亭2	2	1	5
4512	HCT4512	南沙区	环市大道中	阳光城(丽景湾)站	南行	南沙候车亭2	2	1	5
4513	HCT4513	南沙区	环市大道中	阳光城(丽景湾)站	北行	南沙候车亭2	2	1	5
4514	HCT4514	南沙区	环市大道西	大涌路口站	南行	南沙候车亭2	2	1	5
4515	HCT4515	南沙区	环市大道西	大涌路口站	北行	南沙候车亭2	2	1	5
4516	HCT4516	南沙区	金岭北路	广隆站	南行	南沙候车亭1	1	1	3
4517	HCT4517	南沙区	金岭北路	广隆站	北行	南沙候车亭1	1	1	3
4518	HCT4518	南沙区	金岭北路	板头村站	南行	南沙候车亭1	1	1	3
4519	HCT4519	南沙区	兴业路	虎门高速联络道	东行	南沙候车亭1	1	1	3
4520	HCT4520	南沙区	兴业路	虎门高速联络道	西行	南沙候车亭1	1	1	3
4521	HCT4521	南沙区	商贸南二路	鹿颈牌坊站	南行	南沙候车亭2	2	1	5
4522	HCT4522	南沙区	商贸南二路	鹿颈牌坊站	北行	南沙候车亭2	2	1	5
4523	HCT4523	南沙区	进港大道	市民广场(南沙城)站	北行	南沙候车亭2	2	1	5
4524	HCT4524	南沙区	进港大道	市民广场(南沙城)站	南行	南沙候车亭2	2	1	5
4525	HCT4525	南沙区	金隆路	地铁飞沙角(广隆苑)站	南行	南沙候车亭2	2	1	5
4526	HCT4526	南沙区	金隆路	地铁飞沙角(广隆苑)站	北行	南沙候车亭2	2	1	5
4527	HCT4527	南沙区	环市大道南	南沙科技资讯园站	西行	南沙候车亭2	2	1	5
4528	HCT4528	南沙区	环市大道南	南沙科技资讯园站	东行	南沙候车亭2	2	1	5

序号	点位编号	行政区域	镇(街)	具体地址	行向	样式	大灯箱(个)	小灯箱(个) (站名标识牌背面灯箱)	广告牌数量(块)
4529	HCT4529	南沙区	金沙路	星河盛世站	南行	南沙候车亭1	1	1	3
4530	HCT4530	南沙区	英东大道	富力唐宁站	东行	南沙候车亭1	1	1	3
4531	HCT4531	南沙区	英东大道	富力唐宁站	西行	南沙候车亭1	1	1	3
4532	HCT4532	南沙区	环市大道南	晴海岸站	西行	南沙候车亭2	2	1	5
4533	HCT4533	南沙区	环市大道南	晴海岸站	东行	南沙候车亭2	2	1	5
4534	HCT4534	南沙区	海滨路	晴海岸总站	南行	南沙候车亭2	2	1	5
4535	HCT4535	南沙区	英东大道	金业小学站	东行	南沙候车亭1	1	1	3
4536	HCT4536	南沙区	英东大道	金业小学站	西行	南沙候车亭1	1	1	3
4537	HCT4537	南沙区	港前大道	芦湾村站	北行	南沙候车亭2	2	1	5
4538	HCT4538	南沙区	港前大道	芦湾村站	南行	南沙候车亭3	3	1	7
4539	HCT4539	南沙区	港前大道	南沙湾御苑站	南行	南沙候车亭2	2	1	5
4540	HCT4540	南沙区	港前大道	南沙湾御苑站	北行	南沙候车亭2	2	1	5
4541	HCT4541	南沙区	港前大道	时代南湾站	南行	南沙候车亭3	3	1	7
4542	HCT4542	南沙区	港前大道	时代南湾站	北行	南沙候车亭3	3	1	7
4543	HCT4543	南沙区	环市大道中	万达广场站	南行	南沙候车亭2	2	1	5
4544	HCT4544	南沙区	环市大道中	万达广场站	北行	南沙候车亭2	2	1	5
4545	HCT4545	南沙区	双山大道	万达广场(双山大道)站	西行	南沙候车亭1	1	1	3
4546	HCT4546	南沙区	环市大道西	广隆路口站	西行	南沙候车亭2	2	1	5
4547	HCT4547	南沙区	环市大道西	广隆路口站	东行	南沙候车亭2	2	1	5
4548	HCT4548	南沙区	丰泽东路	广州市南沙中心医院站	东行	南沙候车亭2	2	1	5
4549	HCT4549	南沙区	丰泽东路	广州市南沙中心医院站	西行	南沙候车亭2	2	1	5
4550	HCT4550	南沙区	祈丰路	祈丰路(金洲地铁)站	南行	南沙候车亭3	3	1	7
4551	HCT4551	南沙区	祈丰路	祈丰路(金洲地铁)站	北行	南沙候车亭3	3	1	7
4552	HCT4552	南沙区	双山大道	金洲地铁站	西行	南沙候车亭1	1	1	3
4553	HCT4553	南沙区	双山大道	金洲地铁站	东行	南沙候车亭1	1	1	3
4554	HCT4554	南沙区	环市大道中	逸涛雅苑站	南行	南沙候车亭2	2	1	5
4555	HCT4555	南沙区	环市大道中	逸涛雅苑站	北行	南沙候车亭2	2	1	5
4556	HCT4556	南沙区	进港大道	南沙牌坊站	西行	南沙候车亭2	2	1	5
4557	HCT4557	南沙区	进港大道	南沙牌坊站	东行	南沙候车亭2	2	1	5
4558	HCT4558	南沙区	环市大道西	地铁广隆站	北行	南沙候车亭2	2	1	5

序号	点位编号	行政区域	镇(街)	具体地址	行向	样式	大灯箱(个)	小灯箱(个) (站名标识牌背面灯箱)	广告牌数量(块)
4559	HCT4559	南沙区	环市大道西	地铁广隆站	南行	南沙候车亭2	2	1	5
4560	HCT4560	南沙区	环市大道中	万国园站	南行	南沙候车亭2	2	1	5
4561	HCT4561	南沙区	环市大道中	万国园站	北行	南沙候车亭2	2	1	5
4562	HCT4562	南沙区	市南路	海滨路站	西行	南沙候车亭2	2	1	5
4563	HCT4563	南沙区	市南路	海滨路站	东行	南沙候车亭2	2	1	5
4564	HCT4564	南沙区	进港大道	白藤滘站	西行	南沙候车亭3	3	1	7
4565	HCT4565	南沙区	进港大道	白藤滘站	东行	南沙候车亭3	3	1	7
4566	HCT4566	南沙区	海傍路	南沙妇幼保健院站	南行	南沙候车亭1	1	1	3
4567	HCT4567	南沙区	进港大道	碧桂园天玺湾站	东行	南沙候车亭3	3	1	7
4568	HCT4568	南沙区	进港大道	碧桂园天玺湾站	西行	南沙候车亭3	3	1	7
4569	HCT4569	南沙区	丰泽东路	云山诗意站	东行	南沙候车亭2	2	1	5
4570	HCT4570	南沙区	丰泽东路	云山诗意站	西行	南沙候车亭2	2	1	5
4571	HCT4571	南沙区	海滨路	喜来登大酒店站	北行	南沙候车亭2	2	1	5
4572	HCT4572	南沙区	海滨路	喜来登大酒店站	南行	南沙候车亭2	2	1	5
4573	HCT4573	南沙区	环市大道西	滨海花园站	北行	南沙候车亭2	2	1	5
4574	HCT4574	南沙区	环市大道西	滨海花园站	南行	南沙候车亭2	2	1	5
4575	HCT4575	南沙区	海滨路	蕉门公园站	北行	南沙候车亭2	2	1	5
4576	HCT4576	南沙区	英东大道	东井村站	东行	南沙候车亭1	1	1	3
4577	HCT4577	南沙区	英东大道	东井村站	西行	南沙候车亭1	1	1	3
4578	HCT4578	南沙区	海滨路	亲水公园站	北行	南沙候车亭2	2	1	5
4579	HCT4579	南沙区	海滨路	亲水公园站	南行	南沙候车亭2	2	1	5
4580	HCT4580	南沙区	环市大道南	南沙奥园站	东行	南沙候车亭2	2	1	5
4581	HCT4581	南沙区	环市大道南	南沙奥园站	西行	南沙候车亭2	2	1	5
4582	HCT4582	南沙区	港前大道	南北台村站	南行	南沙候车亭3	3	1	7
4583	HCT4583	南沙区	港前大道	南北台村站	北行	南沙候车亭3	3	1	7
4584	HCT4584	南沙区	英东大道	南沙客运站	西行	南沙候车亭2	2	1	5
4585	HCT4585	南沙区	英东大道	南沙客运站	东行	南沙候车亭1	1	1	3
4586	HCT4586	南沙区	环市大道南	南沙科技创新中心站	东行	南沙候车亭2	2	1	5
4587	HCT4587	南沙区	环市大道南	南沙科技创新中心站	西行	南沙候车亭2	2	1	5
4588	HCT4588	南沙区	海滨路	工研院	南行	南沙候车亭2	2	1	5



序号	点位编号	行政区域	镇(街)	具体地址	行向	样式	大灯箱(个)	小灯箱(个) (站名标识牌背面灯箱)	广告牌数量(块)
4589	HCT4589	南沙区	海滨路	工研院	北行	南沙候车亭2	2	1	5
4590	HCT4590	南沙区	天后路	鹿颈村站	西行	南沙候车亭2	2	1	5
4591	HCT4591	南沙区	天后路	鹿颈村站	东行	南沙候车亭2	2	1	5
4592	HCT4592	南沙区	港前大道	南沙世贸中心大厦站	北行	南沙候车亭2	2	1	5
4593	HCT4593	南沙区	港前大道	南沙世贸中心大厦站	南行	南沙候车亭3	3	1	7
4594	HCT4594	南沙区	蒲州大道	南沙华师附小站	西行	南沙候车亭2	2	1	5
4595	HCT4595	南沙区	蒲州大道	南沙华师附小站	东行	南沙候车亭2	2	1	5
4596	HCT4596	南沙区	蒲州大道	南沙华师附幼站	南行	南沙候车亭2	2	1	5
4597	HCT4597	南沙区	蒲州大道	南沙华师附幼站	北行	南沙候车亭2	2	1	5
4598	HCT4598	南沙区	环市大道南	南沙资讯科技园站	东行	南沙候车亭2	2	1	5
4599	HCT4599	南沙区	环市大道南	南沙资讯科技园站	西行	南沙候车亭2	2	1	5
4600	HCT4600	南沙区	南沙客运港对出道路	南沙客运港站	北行	南沙候车亭2	2	1	5
4601	HCT4601	南沙区	南沙客运港对出道路	南沙客运港站	南行	南沙候车亭2	2	1	5
4602	HCT4602	南沙区	港前大道	地铁南沙客运港站	南行	南沙候车亭2	2	1	5
4603	HCT4603	南沙区	港前大道	地铁南沙客运港站	北行	南沙候车亭2	2	1	5
4604	HCT4604	南沙区	南沙街	珠江电厂站	南行	南沙候车亭1	1	1	3
4605	HCT4605	南沙区	南沙街	珠江电厂站	北行	南沙候车亭1	1	1	3
4606	HCT4606	南沙区	环市大道西	金岭南路口站	东行	南沙候车亭2	2	1	5
4607	HCT4607	南沙区	环市大道西	金岭南路口站	西行	南沙候车亭2	2	1	5
4608	HCT4608	南沙区	环市大道北	环市大道北站	西行	南沙候车亭2	2	1	5
4609	HCT4609	南沙区	环市大道北	环市大道北站	东行	南沙候车亭2	2	1	5
4610	HCT4610	南沙区	珠电路	坦头村站	东行	南沙候车亭1	1	1	3
4611	HCT4611	南沙区	珠电路	坦头村站	西行	南沙候车亭1	1	1	3
4612	HCT4612	南沙区	进港大道	南沙街道办事处站	东行	南沙候车亭2	2	1	5
4613	HCT4613	南沙区	进港大道	南沙街道办事处站	西行	南沙候车亭2	2	1	5
4614	HCT4614	南沙区	海傍路	水牛头渡口总站	东行	南沙候车亭1	1	1	3
4615	HCT4615	南沙区	环市大道北	珠电路口站	北行	南沙候车亭1	1	1	3
4616	HCT4616	南沙区	环市大道北	珠电路口站	南行	南沙候车亭1	1	1	3
4617	HCT4617	南沙区	英东大道	玉德堂站	南行	南沙候车亭1	1	1	3
4618	HCT4618	南沙区	环市大道西	南沙小学站	西行	南沙候车亭2	2	1	5

序号	点位编号	行政区域	镇(街)	具体地址	行向	样式	大灯箱(个)	小灯箱(个) (站名标识牌背面灯箱)	广告牌数量(块)
4619	HCT4619	南沙区	环市大道西	南沙小学站	东行	南沙候车亭2	2	1	5
4620	HCT4620	南沙区	进港大道	海力花园站	东行	南沙候车亭1	1	1	3
4621	HCT4621	南沙区	进港大道	海力花园站	西行	南沙候车亭2	2	1	5
4622	HCT4622	南沙区	英东大道	深湾村站	东行	南沙候车亭1	1	1	3
4623	HCT4623	南沙区	英东大道	深湾村站	西行	南沙候车亭1	1	1	3
4624	HCT4624	南沙区	珠江中路	珠江中路站	西行	南沙候车亭1	1	1	3
4625	HCT4625	南沙区	珠江中路	珠江中路站	东行	南沙候车亭1	1	1	3
4626	HCT4626	南沙区	环市大道北	天玺湾北门站	西行	南沙候车亭2	2	1	5
4627	HCT4627	南沙区	环市大道北	天玺湾北门站	东行	南沙候车亭2	2	1	5
4628	HCT4628	南沙区	漾滨路	珠江湾站	北行	南沙候车亭2	2	1	5
4629	HCT4629	南沙区	漾滨路	珠江湾站	南行	南沙候车亭2	2	1	5
4630	HCT4630	南沙区	龙穴大道	晃洲大桥站	北行	南沙候车亭1	1	1	3
4631	HCT4631	南沙区	龙穴大道	晃洲大桥站	南行	南沙候车亭2	2	1	5
4632	HCT4632	南沙区	进港大道	海关联检中心站	西行	南沙候车亭2	2	1	5
4633	HCT4633	南沙区	进港大道	海关联检中心站	东行	南沙候车亭2	2	1	5
4634	HCT4634	南沙区	三姓路	晴海岸(三姓路)站	北行	南沙候车亭1	1	1	3
4635	HCT4635	南沙区	三姓路	晴海岸(三姓路)站	南行	南沙候车亭1	1	1	3
4636	HCT4636	南沙区	海滨路	滨海公园站	南行	南沙候车亭2	2	1	5
4637	HCT4637	南沙区	海滨路	滨海公园站	北行	南沙候车亭2	2	1	5
4638	HCT4638	南沙区	环市大道中	南沙中心医院西门站	北行	南沙候车亭3	3	1	7
4639	HCT4639	南沙区	环市大道中	南沙中心医院西门站	北行	南沙候车亭3	3	1	7
4640	HCT4640	南沙区	沙螺湾路	金隆小学海滨路校区(滨海新城南门)站	东行	南沙候车亭2	2	1	5
4641	HCT4641	南沙区	沙螺湾路	金隆小学海滨路校区(滨海新城南门)站	西行	南沙候车亭2	2	1	5
4642	HCT4642	南沙区	海滨路	广东电子信息中心	东行	南沙候车亭2	2	1	5
4643	HCT4643	南沙区	海滨路	广东电子信息中心	西行	南沙候车亭2	2	1	5
4644	HCT4644	南沙区	海港大道	南沙科创中心站	北行	南沙候车亭2	2	1	5
4645	HCT4645	南沙区	海港大道	南沙科创中心站	南行	南沙候车亭2	2	1	5
4646	HCT4646	南沙区	海港大道	南横村站	南行	南沙候车亭2	2	1	5
4647	HCT4647	南沙区	海港大道	南横村站	北行	南沙候车亭2	2	1	5
4648	HCT4648	南沙区	市南路	庆盛村站	南行	南沙候车亭2	2	1	5

序号	点位编号	行政区域	镇(街)	具体地址	行向	样式	大灯箱(个)	小灯箱(个) (站名标识牌背面灯箱)	广告牌数量(块)
4649	HCT4649	南沙区	市南路	庆盛村站	北行	南沙候车亭2	2	1	5
4650	HCT4650	南沙区	市南路	南英检测站	北行	南沙候车亭2	2	1	5
4651	HCT4651	南沙区	市南路	南英检测站	南行	南沙候车亭2	2	1	5
4652	HCT4652	南沙区	简太路	鱼窝头二中站	北行	南沙候车亭1	1	1	3
4653	HCT4653	南沙区	简太路	鱼窝头二中站	南行	南沙候车亭1	1	1	3
4654	HCT4654	南沙区	长莫大道	十四队站	南行	南沙候车亭1	1	1	3
4655	HCT4655	南沙区	长莫大道	十二队站	南行	南沙候车亭1	1	1	3
4656	HCT4656	南沙区	三沙公路	东涌地铁站总站	总站	南沙候车亭7	10	10	30
4657	HCT4657	南沙区	长莫大道	红星村站	北行	南沙候车亭1	1	1	3
4658	HCT4658	南沙区	长莫大道	七队站	南行	南沙候车亭1	1	1	3
4659	HCT4659	南沙区	长莫大道	七队站	北行	南沙候车亭1	1	1	3
4660	HCT4660	南沙区	市南路	三沙村口站	南行	南沙候车亭2	2	1	5
4661	HCT4661	南沙区	市南路	三沙村口站	北行	南沙候车亭2	2	1	5
4662	HCT4662	南沙区	南沙大道	万洲桥北站	西行	南沙候车亭2	2	1	5
4663	HCT4663	南沙区	南沙大道	万洲桥北站	东行	南沙候车亭2	2	1	5
4664	HCT4664	南沙区	长莫大道	沙尾站	南行	南沙候车亭1	1	1	3
4665	HCT4665	南沙区	长莫大道	沙尾站	北行	南沙候车亭1	1	1	3
4666	HCT4666	南沙区	市南路	石牌村站	北行	南沙候车亭2	2	1	5
4667	HCT4667	南沙区	市南路	石牌村站	南行	南沙候车亭2	2	1	5
4668	HCT4668	南沙区	长莫大道	十三队站	北行	南沙候车亭1	1	1	3
4669	HCT4669	南沙区	长莫大道	十三队站	南行	南沙候车亭1	1	1	3
4670	HCT4670	南沙区	南沙大道	大简村(南沙大道)站	东行	南沙候车亭1	1	1	3
4671	HCT4671	南沙区	南沙大道	大简村(南沙大道)站	西行	南沙候车亭1	1	1	3
4672	HCT4672	南沙区	市南路	墩涌站	北行	南沙候车亭2	2	1	5
4673	HCT4673	南沙区	市南路	墩涌站	南行	南沙候车亭2	2	1	5
4674	HCT4674	南沙区	南沙大道	大简中桥站	西行	南沙候车亭2	2	1	5
4675	HCT4675	南沙区	南沙大道	大简中桥站	东行	南沙候车亭2	2	1	5
4676	HCT4676	南沙区	市南路	绿色长廊站	西行	南沙候车亭2	2	1	5
4677	HCT4677	南沙区	市南路	绿色长廊站	东行	南沙候车亭2	2	1	5
4678	HCT4678	南沙区	南沙大道	大简村九队(南沙大道)站	西行	南沙候车亭2	2	1	5

序号	点位编号	行政区域	镇(街)	具体地址	行向	样式	大灯箱(个)	小灯箱(个) (站名标识牌背面灯箱)	广告牌数量(块)
4679	HCT4679	南沙区	南沙大道	大简村九队(南沙大道)站	东行	南沙候车亭2	2	1	5
4680	HCT4680	南沙区	南沙大道	小乌站	东行	南沙候车亭2	2	1	5
4681	HCT4681	南沙区	南沙大道	小乌站	西行	南沙候车亭2	2	1	5
4682	HCT4682	南沙区	市南路	石基村(市南路)站	东行	南沙候车亭2	2	1	5
4683	HCT4683	南沙区	市南路	石基村(市南路)站	西行	南沙候车亭2	2	1	5
4684	HCT4684	南沙区	长莫大道	万洲水闸总站	东行	南沙候车亭1	1	1	3
4685	HCT4685	南沙区	市南路	沙公堡路口站	北行	南沙候车亭2	2	1	5
4686	HCT4686	南沙区	市南路	沙公堡路口站	南行	南沙候车亭2	2	1	5
4687	HCT4687	南沙区	市南路	高铁庆盛站	东行	南沙候车亭2	2	1	5
4688	HCT4688	南沙区	留新路	留东村	南行	南沙候车亭1	1	1	3
4689	HCT4689	南沙区	留新路	留东村	北行	南沙候车亭1	1	1	3
4690	HCT4690	南沙区	庆沙路	高铁庆盛总站	总站	南沙候车亭6	8	4	20
4691	HCT4691	南沙区	南沙大道	大同村站	南行	南沙候车亭2	2	1	5
4692	HCT4692	南沙区	南沙大道	大同村站	北行	南沙候车亭2	2	1	5
4693	HCT4693	南沙区	南沙大道	太石村(南沙大道)站	南行	南沙候车亭2	2	1	5
4694	HCT4694	南沙区	南沙大道	太石村(南沙大道)站	北行	南沙候车亭2	2	1	5
4695	HCT4695	南沙区	南沙大道	天创工业园(南沙大道)站	南行	南沙候车亭2	2	1	5
4696	HCT4696	南沙区	南沙大道	天创工业园(南沙大道)站	北行	南沙候车亭2	2	1	5
4697	HCT4697	南沙区	简太路	简太路站	南行	南沙候车亭1	1	1	3
4698	HCT4698	南沙区	简太路	简太路站	北行	南沙候车亭1	1	1	3
4699	HCT4699	南沙区	太南路	博盈站	东行	南沙候车亭1	1	1	3
4700	HCT4700	南沙区	太南路	博盈站	西行	南沙候车亭1	1	1	3
4701	HCT4701	南沙区	市南路	太石工业区站	东行	南沙候车亭2	2	1	5
4702	HCT4702	南沙区	市南路	太石工业区站	西行	南沙候车亭2	2	1	5
4703	HCT4703	南沙区	太南路	太石市场站	东行	南沙候车亭1	1	1	3
4704	HCT4704	南沙区	南沙大道	小乌村站	西行	南沙候车亭2	2	1	5
4705	HCT4705	南沙区	南沙大道	小乌村站	东行	南沙候车亭2	2	1	5
4706	HCT4706	南沙区	市南路	东涌名苑	北行	南沙候车亭2	2	1	5
4707	HCT4707	南沙区	市南路	东涌名苑	南行	南沙候车亭2	2	1	5
4708	HCT4708	南沙区	稳发路	大稳村牌坊站	北行	南沙候车亭1	1	1	3

序号	点位编号	行政区域	镇(街)	具体地址	行向	样式	大灯箱(个)	小灯箱(个) (站名标识牌背面灯箱)	广告牌数量(块)
4709	HCT4709	南沙区	稳发路	大稳村牌坊站	南行	南沙候车亭1	1	1	3
4710	HCT4710	南沙区	市南路	大稳村站	西行	南沙候车亭2	2	1	5
4711	HCT4711	南沙区	市南路	大稳村站	东行	南沙候车亭2	2	1	5
4712	HCT4712	南沙区	稳发路	大稳村社区服务中心站	南行	南沙候车亭1	1	1	3
4713	HCT4713	南沙区	稳发路	大稳村社区服务中心站	北行	南沙候车亭1	1	1	3
4714	HCT4714	南沙区	骏马大道	丹乐食品站	西行	南沙候车亭1	1	1	3
4715	HCT4715	南沙区	培贤东路	东涌湖公交总站	南行	南沙候车亭2	2	1	5
4716	HCT4716	南沙区	南沙大道	天益村(南沙大道)站	南行	南沙候车亭1	1	1	3
4717	HCT4717	南沙区	南沙大道	天益村(南沙大道)站	北行	南沙候车亭1	1	1	3
4718	HCT4718	南沙区	Y909	大稳村水上绿道站	西行	南沙候车亭1	1	1	3
4719	HCT4719	南沙区	Y909	大稳村水上绿道站	东行	南沙候车亭1	1	1	3
4720	HCT4720	南沙区	市南路	安顺村站	东行	南沙候车亭2	2	1	5
4721	HCT4721	南沙区	市南路	安顺村站	西行	南沙候车亭2	2	1	5
4722	HCT4722	南沙区	南沙大道	东深天益村站	南行	南沙候车亭2	2	1	5
4723	HCT4723	南沙区	南沙大道	东深天益村站	北行	南沙候车亭2	2	1	5
4724	HCT4724	南沙区	市鱼路	天益村站	东行	南沙候车亭1	1	1	3
4725	HCT4725	南沙区	市南路	东涌村站(工业路)	东行	南沙候车亭2	2	1	5
4726	HCT4726	南沙区	市南路	东涌村站(工业路)	西行	南沙候车亭2	2	1	5
4727	HCT4727	南沙区	南沙大道	马克路口站	南行	南沙候车亭2	2	1	5
4728	HCT4728	南沙区	南沙大道	马克路口站	北行	南沙候车亭2	2	1	5
4729	HCT4729	南沙区	鱼窝头大道	中心工业区站	东行	南沙候车亭1	1	1	3
4730	HCT4730	南沙区	鱼窝头大道	中心工业区站	西行	南沙候车亭1	1	1	3
4731	HCT4731	南沙区	南沙大道	细沥桥站	南行	南沙候车亭2	2	1	5
4732	HCT4732	南沙区	南沙大道	细沥桥站	北行	南沙候车亭2	2	1	5
4733	HCT4733	南沙区	鱼窝头大道	鱼窝头大道站	西行	南沙候车亭1	1	1	3
4734	HCT4734	南沙区	鱼窝头大道	鱼窝头大道站	东行	南沙候车亭1	1	1	3
4735	HCT4735	南沙区	市南路	东涌东丫村站	东行	南沙候车亭2	2	1	5
4736	HCT4736	南沙区	市南路	东涌东丫村站	西行	南沙候车亭2	2	1	5
4737	HCT4737	南沙区	鱼窝头大道	鱼窝头车站	东行	南沙候车亭1	1	1	3
4738	HCT4738	南沙区	鱼窝头大道	鱼窝头车站	西行	南沙候车亭1	1	1	3

序号	点位编号	行政区域	镇(街)	具体地址	行向	样式	大灯箱(个)	小灯箱(个) (站名标识牌背面灯箱)	广告牌数量(块)
4739	HCT4739	南沙区	和乐一路	东涌中学站	东行	南沙候车亭1	1	1	3
4740	HCT4740	南沙区	和乐一路	东涌中学站	西行	南沙候车亭1	1	1	3
4741	HCT4741	南沙区	吉祥南路	东涌镇政府站	北行	南沙候车亭1	1	1	3
4742	HCT4742	南沙区	吉祥南路	东涌镇政府站	南行	南沙候车亭1	1	1	3
4743	HCT4743	南沙区	东兴三路	东涌公园	东行	南沙候车亭1	1	1	3
4744	HCT4744	南沙区	东兴三路	东涌公园	西行	南沙候车亭1	1	1	3
4745	HCT4745	南沙区	吉祥东路	东涌吉祥路站	北行	南沙候车亭1	1	1	3
4746	HCT4746	南沙区	吉祥东路	东涌吉祥路站	南行	南沙候车亭1	1	1	3
4747	HCT4747	南沙区	培贤东路	东涌湖公交总站	北行	南沙候车亭2	2	1	5
4748	HCT4748	南沙区	市南路	东涌镇标站	东行	南沙候车亭2	2	1	5
4749	HCT4749	南沙区	市南路	东涌镇标站	西行	南沙候车亭2	2	1	5
4750	HCT4750	南沙区	南沙大道	细沥村站	南行	南沙候车亭2	2	1	5
4751	HCT4751	南沙区	南沙大道	细沥村站	北行	南沙候车亭2	2	1	5
4752	HCT4752	南沙区	启新路	东涌大桥站	北行	南沙候车亭1	1	1	3
4753	HCT4753	南沙区	启新路	东涌大桥站	南行	南沙候车亭1	1	1	3
4754	HCT4754	南沙区	培贤东路	东涌医院站	南行	南沙候车亭1	1	1	3
4755	HCT4755	南沙区	培贤东路	东涌医院站	北行	南沙候车亭1	1	1	3
4756	HCT4756	南沙区	市南路	培贤路口站	西行	南沙候车亭1	1	1	3
4757	HCT4757	南沙区	市南路	培贤路口站	东行	南沙候车亭1	1	1	3
4758	HCT4758	南沙区	南沙大道	细沥沙栏站	南行	南沙候车亭2	2	1	5
4759	HCT4759	南沙区	南沙大道	细沥沙栏站	北行	南沙候车亭2	2	1	5
4760	HCT4760	南沙区	启新路	濠涌风情街站	南行	南沙候车亭1	1	1	3
4761	HCT4761	南沙区	启新路	濠涌风情街站	北行	南沙候车亭1	1	1	3
4762	HCT4762	南沙区	市南路	励业路口站	西行	南沙候车亭2	2	1	5
4763	HCT4763	南沙区	市南路	励业路口站	东行	南沙候车亭2	2	1	5
4764	HCT4764	南沙区	市南路	昌利工业城站	东行	南沙候车亭2	2	1	5
4765	HCT4765	南沙区	市南路	昌利工业城站	西行	南沙候车亭2	2	1	5
4766	HCT4766	南沙区	励业路	励业染厂站	北行	南沙候车亭1	1	1	3
4767	HCT4767	南沙区	励业路	励业染厂站	南行	南沙候车亭1	1	1	3
4768	HCT4768	南沙区	南沙大道	万洲村站	北行	南沙候车亭2	2	1	5

序号	点位编号	行政区域	镇(街)	具体地址	行向	样式	大灯箱(个)	小灯箱(个) (站名标识牌背面灯箱)	广告牌数量(块)
4769	HCT4769	南沙区	南沙大道	万洲村站	南行	南沙候车亭2	2	1	5
4770	HCT4770	南沙区	市南路	三沙路口站	东行	南沙候车亭2	2	1	5
4771	HCT4771	南沙区	市南路	三沙路口站	西行	南沙候车亭2	2	1	5
4772	HCT4772	南沙区	潭灵大道	龙古村口站	北行	南沙候车亭1	1	1	3
4773	HCT4773	南沙区	繁荣路	绿庭雅苑	北行	南沙候车亭1	1	1	3
4774	HCT4774	南沙区	繁荣路	绿庭雅苑	南行	南沙候车亭1	1	1	3
4775	HCT4775	南沙区	繁荣路	绿庭山语	北行	南沙候车亭1	1	1	3
4776	HCT4776	南沙区	繁荣路	绿庭山语	南行	南沙候车亭1	1	1	3
4777	HCT4777	南沙区	S111	庙青大滘涌桥站(S111)	南行	南沙候车亭1	1	1	3
4778	HCT4778	南沙区	S111	庙青大滘涌桥站(S111)	西行	南沙候车亭1	1	1	3
4779	HCT4779	南沙区	S111	中教村站	西行	南沙候车亭1	1	1	3
4780	HCT4780	南沙区	S111	高沙村站	北行	南沙候车亭1	1	1	3
4781	HCT4781	南沙区	S111	高沙村站	南行	南沙候车亭1	1	1	3
4782	HCT4782	南沙区	环城北路	灵山市场站	南行	南沙候车亭1	1	1	3
4783	HCT4783	南沙区	环城北路	灵山市场站	北行	南沙候车亭1	1	1	3
4784	HCT4784	南沙区	环城东路	灵山路口北站	北行	南沙候车亭1	1	1	3
4785	HCT4785	南沙区	X300龙津路	增沙村开发区站	东行	南沙候车亭1	1	1	3
4786	HCT4786	南沙区	X300龙津路	增沙村开发区站	西行	南沙候车亭1	1	1	3
4787	HCT4787	南沙区	广珠东线	灵山医院站	南行	南沙候车亭1	1	1	3
4788	HCT4788	南沙区	广珠东线	灵山医院站	北行	南沙候车亭1	1	1	3
4789	HCT4789	南沙区	X300龙津路	大岗中船基地站	西行	南沙候车亭1	1	1	3
4790	HCT4790	南沙区	X300龙津路	大岗中船基地站	东行	南沙候车亭1	1	1	3
4791	HCT4791	南沙区	潭灵大道	龙古村站	西行	南沙候车亭1	1	1	3
4792	HCT4792	南沙区	北龙路	利大鞋业站	西行	南沙候车亭1	1	1	3
4793	HCT4793	南沙区	潭灵大道	新联新村站	西行	南沙候车亭1	1	1	3
4794	HCT4794	南沙区	谭大公路	欣荣路口站	南行	南沙候车亭1	1	1	3
4795	HCT4795	南沙区	谭大公路	欣荣路口站	北行	南沙候车亭1	1	1	3
4796	HCT4796	南沙区	兴业路	岭东村站	北行	南沙候车亭1	1	1	3
4797	HCT4797	南沙区	X300龙津路	增沙村站	东行	南沙候车亭1	1	1	3
4798	HCT4798	南沙区	X300龙津路	增沙村站	西行	南沙候车亭1	1	1	3

序号	点位编号	行政区域	镇(街)	具体地址	行向	样式	大灯箱(个)	小灯箱(个) (站名标识牌背面灯箱)	广告牌数量(块)
4799	HCT4799	南沙区	豪岗大道	大岗镇政府站	南行	南沙候车亭1	1	1	3
4800	HCT4800	南沙区	豪岗大道	大岗镇政府站	北行	南沙候车亭1	1	1	3
4801	HCT4801	南沙区	S111	灵岗二桥	北行	南沙候车亭1	1	1	3
4802	HCT4802	南沙区	S111	灵岗二桥	南行	南沙候车亭1	1	1	3
4803	HCT4803	南沙区	兴业路	阳光城市广场站	东行	南沙候车亭2	2	1	5
4804	HCT4804	南沙区	兴业路	阳光城市广场站	西行	南沙候车亭2	2	1	5
4805	HCT4805	南沙区	繁荣路	十八罗汉景区正门站	北行	南沙候车亭1	1	1	3
4806	HCT4806	南沙区	繁荣路	十八罗汉景区正门站	南行	南沙候车亭1	1	1	3
4807	HCT4807	南沙区	兴业路	大岗派出所站	北行	南沙候车亭1	1	1	3
4808	HCT4808	南沙区	S111	平稳村站	北行	南沙候车亭1	1	1	3
4809	HCT4809	南沙区	豪岗大道	雍富酒店站	南行	南沙候车亭1	1	1	3
4810	HCT4810	南沙区	兴业路	二湾路口(大岗供电所)站	南行	南沙候车亭1	1	1	3
4811	HCT4811	南沙区	S111	嘉裕花园站	西行	南沙候车亭1	1	1	3
4812	HCT4812	南沙区	S111	嘉裕花园站	东行	南沙候车亭1	1	1	3
4813	HCT4813	南沙区	S111	平稳工业区站	北行	南沙候车亭1	1	1	3
4814	HCT4814	南沙区	S111	平稳工业区站	南行	南沙候车亭1	1	1	3
4815	HCT4815	南沙区	兴业路	大岗医院站	东行	南沙候车亭1	1	1	3
4816	HCT4816	南沙区	兴业路	大岗医院站	西行	南沙候车亭1	1	1	3
4817	HCT4817	南沙区	S111	尖沙咀花园站	东行	南沙候车亭1	1	1	3
4818	HCT4818	南沙区	S111	尖沙咀花园站	西行	南沙候车亭1	1	1	3
4819	HCT4819	南沙区	环城东路	灵山村站	东行	南沙候车亭1	1	1	3
4820	HCT4820	南沙区	环城东路	灵山村站	西行	南沙候车亭1	1	1	3
4821	HCT4821	南沙区	X300龙津路	放马村站	西行	南沙候车亭1	1	1	3
4822	HCT4822	南沙区	潭灵大道	鸭利村口站	东行	南沙候车亭1	1	1	3
4823	HCT4823	南沙区	欣荣路	潭洲市场站	北行	南沙候车亭1	1	1	3
4824	HCT4824	南沙区	S111	庙贝工业区站	东行	南沙候车亭1	1	1	3
4825	HCT4825	南沙区	S111	庙贝工业区站	西行	南沙候车亭1	1	1	3
4826	HCT4826	南沙区	S111	东升农场站	东行	南沙候车亭1	1	1	3
4827	HCT4827	南沙区	S111	东升农场站	西行	南沙候车亭1	1	1	3
4828	HCT4828	南沙区	潭灵大道	百年光电站	北行	南沙候车亭1	1	1	3



序号	点位编号	行政区域	镇(街)	具体地址	行向	样式	大灯箱(个)	小灯箱(个) (站名标识牌背面灯箱)	广告牌数量(块)
4829	HCT4829	南沙区	升平路	显华家电站	北行	南沙候车亭1	1	1	3
4830	HCT4830	南沙区	S111	宜安路口站	东行	南沙候车亭1	1	1	3
4831	HCT4831	南沙区	S111	宜安村站	东行	南沙候车亭1	1	1	3
4832	HCT4832	南沙区	S111	宜安村站	西行	南沙候车亭1	1	1	3
4833	HCT4833	南沙区	S111	庙青村站	东行	南沙候车亭1	1	1	3
4834	HCT4834	南沙区	S111	庙青村站	西行	南沙候车亭1	1	1	3
4835	HCT4835	南沙区	村前路	中埠村委	南行	南沙候车亭1	1	1	3
4836	HCT4836	南沙区	蔡新路	凯德新玥(三期)站	西行	南沙候车亭2	2	1	5
4837	HCT4837	南沙区	蔡新路	凯德新玥(三期)站	东行	南沙候车亭2	2	1	5
4838	HCT4838	南沙区	广珠路	广珠路口站	北行	南沙候车亭1	1	1	3
4839	HCT4839	南沙区	广珠路	广珠路口站	南行	南沙候车亭1	1	1	3
4840	HCT4840	南沙区	X297	牛角村站	南行	南沙候车亭1	1	1	3
4841	HCT4841	南沙区	X297	牛角桥北站	南行	南沙候车亭1	1	1	3
4842	HCT4842	南沙区	X297	牛角桥北站	北行	南沙候车亭1	1	1	3
4843	HCT4843	南沙区	X297	万安工业区站	南行	南沙候车亭1	1	1	3
4844	HCT4844	南沙区	X297	万安工业区站	北行	南沙候车亭1	1	1	3
4845	HCT4845	南沙区	X297	万安村站	南行	南沙候车亭1	1	1	3
4846	HCT4846	南沙区	X297	万安村站	北行	南沙候车亭1	1	1	3
4847	HCT4847	南沙区	镇南路	沙湾涌站	北行	南沙候车亭1	1	1	3
4848	HCT4848	南沙区	星海大道	保利星海小镇站	北行	南沙候车亭1	1	1	3
4849	HCT4849	南沙区	星海大道	保利星海小镇站	南行	南沙候车亭1	1	1	3
4850	HCT4850	南沙区	X297	西线公路口站	东行	南沙候车亭1	1	1	3
4851	HCT4851	南沙区	榄灵路	北斗桥底站	东行	南沙候车亭1	1	1	3
4852	HCT4852	南沙区	人绿路	岭南电缆厂站	东行	南沙候车亭1	1	1	3
4853	HCT4853	南沙区	人绿路	岭南电缆厂站	西行	南沙候车亭1	1	1	3
4854	HCT4854	南沙区	X297	大坳村委站	东行	南沙候车亭1	1	1	3
4855	HCT4855	南沙区	X297	大坳村委站	西行	南沙候车亭1	1	1	3
4856	HCT4856	南沙区	榄九路	墩塘桥站	西行	南沙候车亭1	1	1	3
4857	HCT4857	南沙区	榄九路	墩塘桥站	东行	南沙候车亭1	1	1	3
4858	HCT4858	南沙区	榄九路	墩塘村站	东行	南沙候车亭1	1	1	3

序号	点位编号	行政区域	镇(街)	具体地址	行向	样式	大灯箱(个)	小灯箱(个) (站名标识牌背面灯箱)	广告牌数量(块)
4859	HCT4859	南沙区	榄九路	墩塘村站	西行	南沙候车亭1	1	1	3
4860	HCT4860	南沙区	榄灵路	大坳村站	南行	南沙候车亭1	1	1	3
4861	HCT4861	南沙区	榄灵路	大坳村站	北行	南沙候车亭1	1	1	3
4862	HCT4862	南沙区	榄九路	顺河路口站	西行	南沙候车亭1	1	1	3
4863	HCT4863	南沙区	榄九路	顺河路口站	东行	南沙候车亭1	1	1	3
4864	HCT4864	南沙区	榄灵路	上坳小学站	北行	南沙候车亭1	1	1	3
4865	HCT4865	南沙区	榄灵路	上坳小学站	南行	南沙候车亭1	1	1	3
4866	HCT4866	南沙区	广珠路	顺河村站	南行	南沙候车亭1	1	1	3
4867	HCT4867	南沙区	广珠路	顺河村站	北行	南沙候车亭1	1	1	3
4868	HCT4868	南沙区	灵岗路	灵岗二桥站	南行	南沙候车亭1	1	1	3
4869	HCT4869	南沙区	灵岗路	灵岗二桥站	北行	南沙候车亭1	1	1	3
4870	HCT4870	南沙区	广珠路	灵山二中站	南行	南沙候车亭1	1	1	3
4871	HCT4871	南沙区	广珠路	灵山二中站	北行	南沙候车亭3	3	1	7
4872	HCT4872	南沙区	灵岗路	顺河村路口站	南行	南沙候车亭1	1	1	3
4873	HCT4873	南沙区	灵岗路	顺河村路口站	北行	南沙候车亭1	1	1	3
4874	HCT4874	南沙区	广珠路	上坳村站	南行	南沙候车亭1	1	1	3
4875	HCT4875	南沙区	广珠路	上坳村站	北行	南沙候车亭1	1	1	3
4876	HCT4876	南沙区	广珠路	下坳村站	南行	南沙候车亭1	1	1	3
4877	HCT4877	南沙区	广珠路	下坳村站	北行	南沙候车亭1	1	1	3
4878	HCT4878	南沙区	榄核大道	创信鞋厂站	东行	南沙候车亭1	1	1	3
4879	HCT4879	南沙区	广珠路	坳尾村站	北行	南沙候车亭1	1	1	3
4880	HCT4880	南沙区	广珠路	坳尾村站	南行	南沙候车亭1	1	1	3
4881	HCT4881	南沙区	顺河街	顺河村委站	北行	南沙候车亭1	1	1	3
4882	HCT4882	南沙区	顺河街	顺河村委站	南行	南沙候车亭1	1	1	3
4883	HCT4883	南沙区	广珠路	雁沙村站	南行	南沙候车亭1	1	1	3
4884	HCT4884	南沙区	广珠路	雁沙村站	北行	南沙候车亭1	1	1	3
4885	HCT4885	南沙区	Y919	湓湄村站	西行	南沙候车亭1	1	1	3
4886	HCT4886	南沙区	Y919	湓湄村站	南行	南沙候车亭1	1	1	3
4887	HCT4887	南沙区	广珠路	沙角村站	北行	南沙候车亭1	1	1	3
4888	HCT4888	南沙区	广珠路	沙角村站	南行	南沙候车亭1	1	1	3

序号	点位编号	行政区域	镇(街)	具体地址	行向	样式	大灯箱(个)	小灯箱(个) (站名标识牌背面灯箱)	广告牌数量(块)
4889	HCT4889	南沙区	广珠路	九比村站	北行	南沙候车亭1	1	1	3
4890	HCT4890	南沙区	Y922	良地埠站	西行	南沙候车亭1	1	1	3
4891	HCT4891	南沙区	新涌街	新涌村委站	西行	南沙候车亭1	1	1	3
4892	HCT4892	南沙区	新涌街	新涌村委站	东行	南沙候车亭1	1	1	3
4893	HCT4893	南沙区	甘岗路	甘岗村委站	东行	南沙候车亭1	1	1	3
4894	HCT4894	南沙区	甘岗路	甘岗村委站	南行	南沙候车亭1	1	1	3
4895	HCT4895	南沙区	蔡新路	镇泰厂站	东行	南沙候车亭1	1	1	3
4896	HCT4896	南沙区	蔡新路	镇泰厂站	西行	南沙候车亭1	1	1	3
4897	HCT4897	南沙区	民生路	蔡新路口站	南行	南沙候车亭1	1	1	3
4898	HCT4898	南沙区	民生路	蔡新路口站	北行	南沙候车亭1	1	1	3
4899	HCT4899	南沙区	民生路	飞鹰厂站	北行	南沙候车亭1	1	1	3
4900	HCT4900	南沙区	民生路	飞鹰厂站	南行	南沙候车亭1	1	1	3
4901	HCT4901	南沙区	民生路	民生桥北站	北行	南沙候车亭1	1	1	3
4902	HCT4902	南沙区	民生路	民生桥北站	南行	南沙候车亭1	1	1	3
4903	HCT4903	南沙区	民生路	星海小学站	南行	南沙候车亭1	1	1	3
4904	HCT4904	南沙区	民生路	星海小学站	北行	南沙候车亭1	1	1	3
4905	HCT4905	南沙区	蔡新路	榄核派出所站	西行	南沙候车亭1	1	1	3
4906	HCT4906	南沙区	蔡新路	榄核派出所站	东行	南沙候车亭1	1	1	3
4907	HCT4907	南沙区	广场路	长江数码花园站	北行	南沙候车亭1	1	1	3
4908	HCT4908	南沙区	广场路	长江数码花园站	南行	南沙候车亭1	1	1	3
4909	HCT4909	南沙区	X297	人民村站	南行	南沙候车亭1	1	1	3
4910	HCT4910	南沙区	X297	人民村站	北行	南沙候车亭1	1	1	3
4911	HCT4911	南沙区	广场路	榄核中学站	北行	南沙候车亭1	1	1	3
4912	HCT4912	南沙区	广场路	榄核成校站	北行	南沙候车亭1	1	1	3
4913	HCT4913	南沙区	广场路	榄核成校站	南行	南沙候车亭1	1	1	3
4914	HCT4914	南沙区	蔡新路	凯德新玥站	东行	南沙候车亭2	2	1	5
4915	HCT4915	南沙区	蔡新路	凯德新玥站	西行	南沙候车亭2	2	1	5
4916	HCT4916	南沙区	大生路	大生村委站	东行	南沙候车亭1	1	1	3
4917	HCT4917	南沙区	大生路	大生村委站	西行	南沙候车亭1	1	1	3
4918	HCT4918	南沙区	黄阁南路	亭角南站	西行	南沙候车亭2	2	1	5

序号	点位编号	行政区域	镇(街)	具体地址	行向	样式	大灯箱(个)	小灯箱(个) (站名标识牌背面灯箱)	广告牌数量(块)
4919	HCT4919	南沙区	黄阁南路	亭角南站	东行	南沙候车亭2	2	1	5
4920	HCT4920	南沙区	黄阁西路	南涌村口站	南行	南沙候车亭1	1	1	3
4921	HCT4921	南沙区	黄阁西路	南涌村口站	北行	南沙候车亭1	1	1	3
4922	HCT4922	南沙区	南涌口路	麒麟小学站	东行	南沙候车亭1	1	1	3
4923	HCT4923	南沙区	鸡谷山路	鸡谷山路西站	东行	南沙候车亭1	1	1	3
4924	HCT4924	南沙区	鸡谷山路	鸡谷山路西站	西行	南沙候车亭1	1	1	3
4925	HCT4925	南沙区	沙仔北路	沙仔村	南行	南沙候车亭1	1	1	3
4926	HCT4926	南沙区	沙仔北路	沙仔村	北行	南沙候车亭1	1	1	3
4927	HCT4927	南沙区	黄阁大道北	沙仔桥	西行	南沙候车亭1	1	1	3
4928	HCT4928	南沙区	黄阁大道北	沙仔桥	东行	南沙候车亭1	1	1	3
4929	HCT4929	南沙区	丰泽西路	万科府前花园北门站	北行	南沙候车亭2	2	1	5
4930	HCT4930	南沙区	丰泽西路	万科府前花园北门站	南行	南沙候车亭2	2	1	5
4931	HCT4931	南沙区	黄阁西路旁	麒麟新城三期	东行	南沙候车亭1	1	1	3
4932	HCT4932	南沙区	黄阁西路旁	麒麟新城三期	西行	南沙候车亭1	1	1	3
4933	HCT4933	南沙区	连溪大道	东方重机	南行	南沙候车亭1	1	1	3
4934	HCT4934	南沙区	连溪大道	东方重机	北行	南沙候车亭1	1	1	3
4935	HCT4935	南沙区	麒麟路	黄阁医院站	东行	南沙候车亭1	1	1	3
4936	HCT4936	南沙区	市南大道	黄阁汽车城地铁站	北行	南沙候车亭2	2	1	5
4937	HCT4937	南沙区	市南大道	黄阁汽车城地铁站	南行	南沙候车亭2	2	1	5
4938	HCT4938	南沙区	市南大道	汽车城地铁站	西行	南沙候车亭2	2	1	5
4939	HCT4939	南沙区	市南大道	汽车城地铁站	东行	南沙候车亭2	2	1	5
4940	HCT4940	南沙区	市南大道	黄阁汽车城总站	总站	南沙候车亭1	1	1	3
4941	HCT4941	南沙区	虎沙大道	留东村东基站	东行	南沙候车亭2	2	1	5
4942	HCT4942	南沙区	虎沙大道	留东村东基站	西行	南沙候车亭2	2	1	5
4943	HCT4943	南沙区	市南大道	黄阁中学站	南行	南沙候车亭2	2	1	5
4944	HCT4944	南沙区	市南大道	黄阁中学站	北行	南沙候车亭2	2	1	5
4945	HCT4945	南沙区	凤凰大道	南沙体育馆站	北行	南沙候车亭4	4	0	4
4946	HCT4946	南沙区	凤凰大道	南沙体育馆站	南行	南沙候车亭4	4	0	4
4947	HCT4947	南沙区	黄阁南路	坦尾村(南沙体育馆)站	东行	南沙候车亭1	1	1	3
4948	HCT4948	南沙区	黄阁南路	坦尾村(南沙体育馆)站	西行	南沙候车亭1	1	1	3

序号	点位编号	行政区域	镇(街)	具体地址	行向	样式	大灯箱(个)	小灯箱(个) (站名标识牌背面灯箱)	广告牌数量(块)
4949	HCT4949	南沙区	凤凰大道旁	广州外国语学校总站	西行	南沙候车亭1	1	1	3
4950	HCT4950	南沙区	黄阁大道南	南沙疾控中心(启慧学校)站	南行	南沙候车亭2	2	1	5
4951	HCT4951	南沙区	黄阁大道南	南沙疾控中心(启慧学校)站	北行	南沙候车亭1	1	1	3
4952	HCT4952	南沙区	黄阁南路	亭角北站	西行	南沙候车亭2	2	1	5
4953	HCT4953	南沙区	黄阁西路	保利城南怡湾站	北行	南沙候车亭1	1	1	3
4954	HCT4954	南沙区	黄阁大道北	建滔化工厂	南行	南沙候车亭1	1	1	3
4955	HCT4955	南沙区	市南大道	市南路站	西行	南沙候车亭2	2	1	5
4956	HCT4956	南沙区	市南大道	市南路站	东行	南沙候车亭2	2	1	5
4957	HCT4957	南沙区	市南大道	小虎路口站	西行	南沙候车亭2	2	1	5
4958	HCT4958	南沙区	市南大道	小虎路口站	北行	南沙候车亭2	2	1	5
4959	HCT4959	南沙区	鸡谷山路	乌洲村站	西行	南沙候车亭1	1	1	3
4960	HCT4960	南沙区	鸡谷山路	乌洲村站	东行	南沙候车亭1	1	1	3
4961	HCT4961	南沙区	凤凰大道	万科府前花园站	北行	南沙候车亭4	4	0	4
4962	HCT4962	南沙区	凤凰大道	万科府前花园站	南行	南沙候车亭4	4	0	4
4963	HCT4963	南沙区	丰泽东路	龙光棕榈水岸站	东行	南沙候车亭3	3	1	7
4964	HCT4964	南沙区	丰泽东路	龙光棕榈水岸站	西行	南沙候车亭3	3	1	7
4965	HCT4965	南沙区	进港大道	蕉门村站	西行	南沙候车亭2	2	1	5
4966	HCT4966	南沙区	进港大道	蕉门村站	东行	南沙候车亭2	2	1	5
4967	HCT4967	南沙区	黄阁南路	黄阁南路站	东行	南沙候车亭1	1	1	3
4968	HCT4968	南沙区	黄阁南路	黄阁南路站	西行	南沙候车亭1	1	1	3
4969	HCT4969	南沙区	市南大道	乌石湾站	南行	南沙候车亭2	2	1	5
4970	HCT4970	南沙区	市南大道	乌石湾站	北行	南沙候车亭2	2	1	5
4971	HCT4971	南沙区	市南大道	黄阁地铁站	东行	南沙候车亭2	2	1	5
4972	HCT4972	南沙区	市南大道	黄阁地铁站	西行	南沙候车亭2	2	1	5
4973	HCT4973	南沙区	凤凰大道	蕉门地铁(区政府)站	北行	南沙候车亭5	8	0	8
4974	HCT4974	南沙区	凤凰大道	蕉门地铁(区政府)站	南行	南沙候车亭5	8	0	8
4975	HCT4975	南沙区	凤凰大道	南沙境界站	南行	南沙候车亭1	1	1	3
4976	HCT4976	南沙区	凤凰大道	南沙境界站	北行	南沙候车亭1	1	1	3
4977	HCT4977	南沙区	黄阁大道中	小虎桥	东行	南沙候车亭1	1	1	3
4978	HCT4978	南沙区	黄阁大道中	小虎桥	西行	南沙候车亭1	1	1	3

序号	点位编号	行政区域	镇(街)	具体地址	行向	样式	大灯箱(个)	小灯箱(个) (站名标识牌背面灯箱)	广告牌数量(块)
4979	HCT4979	南沙区	进港大道	进港大道西(蕉门地铁站)站	东行	南沙候车亭2	2	1	5
4980	HCT4980	南沙区	进港大道	进港大道西(蕉门地铁站)站	西行	南沙候车亭2	2	1	5
4981	HCT4981	南沙区	凤凰大道	东湾村站	南行	南沙候车亭3	3	1	7
4982	HCT4982	南沙区	凤凰大道	东湾村站	北行	南沙候车亭3	3	1	7
4983	HCT4983	南沙区	黄沙路	新中国造船厂站总站	南行	南沙候车亭1	1	1	3
4984	HCT4984	南沙区	虎沙大道	华润热电厂站	西行	南沙候车亭1	1	1	3
4985	HCT4985	南沙区	虎沙大道	华润热电厂站	东行	南沙候车亭1	1	1	3
4986	HCT4986	南沙区	黄阁南路	梅山工业区站	南行	南沙候车亭1	1	1	3
4987	HCT4987	南沙区	黄阁南路	梅山工业区站	北行	南沙候车亭1	1	1	3
4988	HCT4988	南沙区	黄阁大道南	麒麟新城站	北行	南沙候车亭1	1	1	3
4989	HCT4989	南沙区	黄阁大道南	麒麟新城站	南行	南沙候车亭1	1	1	3
4990	HCT4990	南沙区	留新路	留东村口站	东行	南沙候车亭1	1	1	3
4991	HCT4991	南沙区	留新路	留东村口站	西行	南沙候车亭1	1	1	3
4992	HCT4992	南沙区	市南路	留新路口站	南行	南沙候车亭2	2	1	5
4993	HCT4993	南沙区	市南路	留新路口站	北行	南沙候车亭2	2	1	5
4994	HCT4994	南沙区	鸡谷山路	丰田汽车厂站	东行	南沙候车亭1	1	1	3
4995	HCT4995	南沙区	鸡谷山路	丰田汽车厂站	西行	南沙候车亭1	1	1	3
4996	HCT4996	南沙区	市南大道	黄阁汽车城站	南行	南沙候车亭2	2	1	5
4997	HCT4997	南沙区	市南大道	黄阁汽车城站	北行	南沙候车亭2	2	1	5
4998	HCT4998	南沙区	进港大道	亭角大桥东站	北行	南沙候车亭1	1	1	3
4999	HCT4999	南沙区	进港大道	亭角大桥东站	南行	南沙候车亭1	1	1	3
5000	HCT5000	南沙区	进港大道	亭角村(进港大道)站	西行	南沙候车亭1	1	1	3
5001	HCT5001	南沙区	进港大道	亭角村(进港大道)站	东行	南沙候车亭1	1	1	3
5002	HCT5002	南沙区	南涌口路	南涌口路站	西行	南沙候车亭1	1	1	3
5003	HCT5003	南沙区	南涌口路	南涌口路站	东行	南沙候车亭1	1	1	3
5004	HCT5004	南沙区	鸡谷山路	黄阁保利城站	东行	南沙候车亭1	1	1	3
5005	HCT5005	南沙区	南涌口路	麒麟中学站	南行	南沙候车亭1	1	1	3
5006	HCT5006	南沙区	南涌口路	麒麟中学站	北行	南沙候车亭1	1	1	3
5007	HCT5007	南沙区	沙仔北路	沙仔码头总站	北行	南沙候车亭1	1	1	3
5008	HCT5008	南沙区	丰泽西路	蕉门村牌坊站	南行	南沙候车亭2	2	1	5

序号	点位编号	行政区域	镇(街)	具体地址	行向	样式	大灯箱(个)	小灯箱(个) (站名标识牌背面灯箱)	广告牌数量(块)
5009	HCT5009	南沙区	丰泽西路	蕉门村牌坊站	北行	南沙候车亭2	2	1	5
5010	HCT5010	南沙区	丰泽西路	叠翠峰西门站	南行	南沙候车亭2	2	1	5
5011	HCT5011	南沙区	丰泽西路	叠翠峰西门站	北行	南沙候车亭2	2	1	5
5012	HCT5012	南沙区	合兴路	横沥医院站	东行	南沙候车亭1	1	1	3
5013	HCT5013	南沙区	合兴路	横沥医院站	西行	南沙候车亭1	1	1	3
5014	HCT5014	南沙区	万环西路	冯马一村站	北行	南沙候车亭1	1	1	3
5015	HCT5015	南沙区	万环西路	冯马一村站	南行	南沙候车亭1	1	1	3
5016	HCT5016	南沙区	凤凰大道	地铁横沥站	南行	南沙候车亭2	2	1	5
5017	HCT5017	南沙区	新兴路	横沥中学站	南行	南沙候车亭1	1	1	3
5018	HCT5018	南沙区	新兴路	横沥中学站	北行	南沙候车亭1	1	1	3
5019	HCT5019	南沙区	中环路	横沥镇政府站	东行	南沙候车亭1	1	1	3
5020	HCT5020	南沙区	万环西路	四涌(万环西)站	西行	南沙候车亭1	1	1	3
5021	HCT5021	南沙区	万环西路	四涌(万环西)站	东行	南沙候车亭1	1	1	3
5022	HCT5022	南沙区	灵新大道	庙贝农场站	东行	南沙候车亭1	1	1	3
5023	HCT5023	南沙区	灵新大道	庙贝农场站	西行	南沙候车亭1	1	1	3
5024	HCT5024	南沙区	番中公路	亭角大桥站	南行	南沙候车亭1	1	1	3
5025	HCT5025	南沙区	番中公路	亭角大桥站	北行	南沙候车亭1	1	1	3
5026	HCT5026	南沙区	万环西路	冯马二渡口	西行	南沙候车亭1	1	1	3
5027	HCT5027	南沙区	万环西路	冯马二渡口	东行	南沙候车亭1	1	1	3
5028	HCT5028	南沙区	万环西路	冯马三村站	南行	南沙候车亭1	1	1	3
5029	HCT5029	南沙区	万环西路	冯马三村站	北行	南沙候车亭1	1	1	3
5030	HCT5030	南沙区	合兴路	横沥派出所站	西行	南沙候车亭1	1	1	3
5031	HCT5031	南沙区	合兴路	横沥派出所站	东行	南沙候车亭1	1	1	3
5032	HCT5032	南沙区	工业路	义沙村站	北行	南沙候车亭1	1	1	3
5033	HCT5033	南沙区	工业路	义沙村站	南行	南沙候车亭1	1	1	3
5034	HCT5034	南沙区	番中公路	庙南村站	南行	南沙候车亭1	1	1	3
5035	HCT5035	南沙区	Y930乡道	庙南村站	北行	南沙候车亭1	1	1	3
5036	HCT5036	南沙区	111省道	花语阳光花园站	南行	南沙候车亭2	2	1	5
5037	HCT5037	南沙区	111省道	花语阳光花园站	北行	南沙候车亭2	2	1	5
5038	HCT5038	南沙区	万环西路	三涌(万环西)站	南行	南沙候车亭1	1	1	3

序号	点位编号	行政区域	镇(街)	具体地址	行向	样式	大灯箱(个)	小灯箱(个) (站名标识牌背面灯箱)	广告牌数量(块)
5039	HCT5039	南沙区	万环西路	三涌(万环西站)	北行	南沙候车亭1	1	1	3
5040	HCT5040	南沙区	灵新大道	大元村站	北行	南沙候车亭1	1	1	3
5041	HCT5041	南沙区	灵新大道	大元村站	南行	南沙候车亭1	1	1	3
5042	HCT5042	南沙区	沙嘴中路	灵山岛站	南行	南沙候车亭4	4	0	4
5043	HCT5043	南沙区	沙嘴中路	灵山岛站	北行	南沙候车亭4	4	0	4
5044	HCT5044	南沙区	龙穴大道	黄埔造船厂站	北行	南沙候车亭1	1	1	3
5045	HCT5045	南沙区	龙穴大道	黄埔造船厂站	南行	南沙候车亭1	1	1	3
5046	HCT5046	南沙区	龙穴大道	龙穴岛站	东行	南沙候车亭2	2	1	5
5047	HCT5047	南沙区	龙穴大道	龙穴岛站	西行	南沙候车亭2	2	1	5
5048	HCT5048	南沙区	龙穴大道	龙穴村尾站	南行	南沙候车亭1	1	1	3
5049	HCT5049	南沙区	龙穴大道	龙穴村尾站	北行	南沙候车亭1	1	1	3
5050	HCT5050	南沙区	海港大道	孖沙二涌站	北行	南沙候车亭2	2	1	5
5051	HCT5051	南沙区	海港大道	孖沙二涌站	南行	南沙候车亭2	2	1	5
5052	HCT5052	南沙区	龙穴大道	龙城商业中心站	北行	南沙候车亭3	3	1	7
5053	HCT5053	南沙区	龙穴大道	龙城商业中心站	南行	南沙候车亭3	3	1	7
5054	HCT5054	南沙区	龙穴大道	广州船坞总站	西行	南沙候车亭1	1	1	3
5055	HCT5055	南沙区	海港大道	海港大道站	南行	南沙候车亭2	2	1	5
5056	HCT5056	南沙区	海港大道	海港大道站	北行	南沙候车亭2	2	1	5
5057	HCT5057	南沙区	南沙港快速路	新龙大桥东站	西行	南沙候车亭2	2	1	5
5058	HCT5058	南沙区	南沙港快速路	新龙大桥东站	东行	南沙候车亭2	2	1	5
5059	HCT5059	南沙区	海港大道	口岸大厦站	南行	南沙候车亭2	2	1	5
5060	HCT5060	南沙区	海港大道	口岸大厦站	北行	南沙候车亭2	2	1	5
5061	HCT5061	南沙区	扬帆路	物流基地二期站	北行	南沙候车亭2	2	1	5
5062	HCT5062	南沙区	龙穴大道北	五涌临时站	东行	南沙候车亭2	2	1	5
5063	HCT5063	南沙区	龙穴大道北	五涌临时站	西行	南沙候车亭2	2	1	5
5064	HCT5064	南沙区	九涌桥	九涌桥站	北行	南沙候车亭1	1	1	3
5065	HCT5065	南沙区	九涌桥	九涌桥站	南行	南沙候车亭1	1	1	3
5066	HCT5066	南沙区	万环路	新同丰小学路口站	北行	南沙候车亭1	1	1	3
5067	HCT5067	南沙区	万环路	新同丰小学路口站	南行	南沙候车亭1	1	1	3
5068	HCT5068	南沙区	八顷桥	民兴村站	南行	南沙候车亭1	1	1	3



序号	点位编号	行政区域	镇(街)	具体地址	行向	样式	大灯箱(个)	小灯箱(个) (站名标识牌背面灯箱)	广告牌数量(块)
5069	HCT5069	南沙区	八顷桥	民兴村站	北行	南沙候车亭1	1	1	3
5070	HCT5070	南沙区	万环西路	民建村站	东行	南沙候车亭1	1	1	3
5071	HCT5071	南沙区	万环西路	民建村站	西行	南沙候车亭1	1	1	3
5072	HCT5072	南沙区	万环西路	十六涌站	西行	南沙候车亭1	1	1	3
5073	HCT5073	南沙区	万环西路	十六涌站	东行	南沙候车亭1	1	1	3
5074	HCT5074	南沙区	新港大道	南沙湿地公园站	南行	南沙候车亭2	2	1	5
5075	HCT5075	南沙区	新港大道	南沙湿地公园站	北行	南沙候车亭2	2	1	5
5076	HCT5076	南沙区	新港大道	十九涌站	东行	南沙候车亭2	2	1	5
5077	HCT5077	南沙区	新港大道	十九涌站	西行	南沙候车亭2	2	1	5
5078	HCT5078	南沙区	新港大道	新垦生态农庄站	南行	南沙候车亭1	1	1	3
5079	HCT5079	南沙区	新港大道	新垦生态农庄站	北行	南沙候车亭1	1	1	3
5080	HCT5080	南沙区	灵新大道	沙尾二村站	北行	南沙候车亭1	1	1	3
5081	HCT5081	南沙区	万环东路	红港村站	南行	南沙候车亭1	1	1	3
5082	HCT5082	南沙区	万环东路	红港村站	北行	南沙候车亭1	1	1	3
5083	HCT5083	南沙区	万环东路	红港村路口站	北行	南沙候车亭1	1	1	3
5084	HCT5084	南沙区	万环东路	红港村路口站	南行	南沙候车亭1	1	1	3
5085	HCT5085	南沙区	X298县道	出口加工区总站	北行	南沙候车亭1	1	1	3
5086	HCT5086	南沙区	灵新大道	十二涌站	南行	南沙候车亭1	1	1	3
5087	HCT5087	南沙区	灵新大道	十二涌站	北行	南沙候车亭1	1	1	3
5088	HCT5088	南沙区	万环西路	年丰村站	北行	南沙候车亭1	1	1	3
5089	HCT5089	南沙区	万环西路	保丰围站	南行	南沙候车亭1	1	1	3
5090	HCT5090	南沙区	万环西路	福安村	北行	南沙候车亭2	2	1	5
5091	HCT5091	南沙区	万环西路	福安村	南行	南沙候车亭1	1	1	3
5092	HCT5092	南沙区	新广四路	四涌半(万环西)站	西行	南沙候车亭1	1	1	3
5093	HCT5093	南沙区	万环西路	四涌半(万环西)站	东行	南沙候车亭1	1	1	3
5094	HCT5094	南沙区	珠江西一路	同兴村站	南行	南沙候车亭1	1	1	3
5095	HCT5095	南沙区	珠江西一路	同兴村站	北行	南沙候车亭1	1	1	3
5096	HCT5096	南沙区	万环西路	互太印染厂站	北行	南沙候车亭1	1	1	3
5097	HCT5097	南沙区	万环西路	互太印染厂站	南行	南沙候车亭1	1	1	3
5098	HCT5098	南沙区	万环西路	红湖村路口	南行	南沙候车亭1	1	1	3

序号	点位编号	行政区域	镇(街)	具体地址	行向	样式	大灯箱(个)	小灯箱(个) (站名标识牌背面灯箱)	广告牌数量(块)
5099	HCT5099	南沙区	万环西路	红湖村路口	北行	南沙候车亭1	1	1	3
5100	HCT5100	南沙区	灵新大道	十三涌站	南行	南沙候车亭1	1	1	3
5101	HCT5101	南沙区	灵新大道	新垦站	北行	南沙候车亭2	2	1	5
5102	HCT5102	南沙区	灵新大道	新垦站	南行	南沙候车亭2	2	1	5
5103	HCT5103	南沙区	X298县道	永乐农庄总站	西行	南沙候车亭2	2	1	5
5104	HCT5104	南沙区	X298县道	永乐农庄总站	东行	南沙候车亭2	2	1	5
5105	HCT5105	南沙区	新港大道	十四涌水产中心站	北行	南沙候车亭1	1	1	3
5106	HCT5106	南沙区	X298县道	百万葵园总站	北行	南沙候车亭2	2	1	5
5107	HCT5107	南沙区	灵新大道	百万葵园站	北行	南沙候车亭2	2	1	5
5108	HCT5108	南沙区	灵新大道	百万葵园站	南行	南沙候车亭2	2	1	5
5109	HCT5109	南沙区	万环西路	新同安桥站	南行	南沙候车亭1	1	1	3
5110	HCT5110	南沙区	万环西路	新同安桥站	北行	南沙候车亭1	1	1	3
5111	HCT5111	南沙区	万环西路	九涌半站	北行	南沙候车亭1	1	1	3
5112	HCT5112	南沙区	万环西路	九涌半站	南行	南沙候车亭1	1	1	3
5113	HCT5113	南沙区	沥心沙东路	沥心沙东路站	北行	南沙候车亭1	1	1	3
5114	HCT5114	南沙区	沥心沙东路	沥心沙东路站	南行	南沙候车亭1	1	1	3
5115	HCT5115	南沙区	万环西路	植之元站	北行	南沙候车亭1	1	1	3
5116	HCT5116	南沙区	万环西路	植之元站	南行	南沙候车亭1	1	1	3
5117	HCT5117	南沙区	万环西路	消防中队站	南行	南沙候车亭1	1	1	3
5118	HCT5118	南沙区	万环西路	消防中队站	北行	南沙候车亭1	1	1	3
5119	HCT5119	南沙区	万环西路	民立村站	西行	南沙候车亭1	1	1	3
5120	HCT5120	南沙区	X298县道	沙尾一路口站	东行	南沙候车亭1	1	1	3
5121	HCT5121	南沙区	X298县道	沙尾一路口站	西行	南沙候车亭1	1	1	3
5122	HCT5122	南沙区	万环西路	团结围总站	北行	南沙候车亭1	1	1	3
5123	HCT5123	南沙区	灵新大道	十涌站	南行	南沙候车亭1	1	1	3
5124	HCT5124	南沙区	灵新大道	十涌站	北行	南沙候车亭1	1	1	3
5125	HCT5125	南沙区	新广八路	七涌站	北行	南沙候车亭1	1	1	3
5126	HCT5126	南沙区	珠江东二路	万顷沙中学站	东行	南沙候车亭1	1	1	3
5127	HCT5127	南沙区	珠江东二路	万顷沙中学站	西行	南沙候车亭1	1	1	3
5128	HCT5128	南沙区	新兴路	万顷沙总站	总站	南沙候车亭2	4	2	10

序号	点位编号	行政区域	镇(街)	具体地址	行向	样式	大灯箱(个)	小灯箱(个) (站名标识牌背面灯箱)	广告牌数量(块)
5129	HCT5129	南沙区	南江二路	南江二路	东行	南沙候车亭1	1	1	3
5130	HCT5130	南沙区	南江二路	南江二路	西行	南沙候车亭1	1	1	3
5131	HCT5131	南沙区	美德一路	美德一路口	北行	南沙候车亭1	1	1	3
5132	HCT5132	南沙区	美德一路	美德一路	北行	南沙候车亭1	1	1	3
5133	HCT5133	南沙区	美德一路	美德一路	南行	南沙候车亭1	1	1	3
5134	HCT5134	南沙区	珠江大道	美的生活区站	北行	南沙候车亭2	2	1	5
5135	HCT5135	南沙区	珠江大道	美的生活区站	东行	南沙候车亭2	2	1	5
5136	HCT5136	南沙区	西新一路	万顷沙(珠江街)站	北行	南沙候车亭2	2	1	5
5137	HCT5137	南沙区	西新一路	万顷沙(珠江街)站	南行	南沙候车亭2	2	1	5
5138	HCT5138	南沙区	新广六路	珠江街(灵新大道)站	北行	南沙候车亭1	1	1	3
5139	HCT5139	南沙区	新广六路	珠江街(灵新大道)站	南行	南沙候车亭1	1	1	3
5140	HCT5140	南沙区	珠江东二路	万顷沙镇政府站	南行	南沙候车亭1	1	1	3
5141	HCT5141	南沙区	灵新大道	龙珠新村站	南行	南沙候车亭1	1	1	3
5142	HCT5142	南沙区	灵新大道	龙珠新村站	北行	南沙候车亭1	1	1	3
5143	HCT5143	南沙区	工业大道	美的工业园站	西行	南沙候车亭2	2	1	5
5144	HCT5144	南沙区	工业大道	美的工业园站	东行	南沙候车亭2	2	1	5
5145	HCT5145	南沙区	S111省道	下横沥大桥站	北行	南沙候车亭1	1	1	3
5146	HCT5146	南沙区	灵新大道	八涌	北行	南沙候车亭1	1	1	3
5147	HCT5147	南沙区	兴隆路	珠岛花园站	南行	南沙候车亭1	1	1	3
5148	HCT5148	南沙区	兴隆路	珠岛花园站	北行	南沙候车亭1	1	1	3
5149	HCT5149	南沙区	X298县道	四涌半站	南行	南沙候车亭2	2	1	5
5150	HCT5150	南沙区	珠江大道	珠江产业园站(珠江大道)	北行	南沙候车亭1	1	1	3
5151	HCT5151	南沙区	珠江大道	珠江产业园站(珠江大道)	南行	南沙候车亭1	1	1	3
5152	HCT5152	南沙区	灵新大道	珠江产业园站	北行	南沙候车亭1	1	1	3
5153	HCT5153	南沙区	灵新大道	珠江产业园站	南行	南沙候车亭1	1	1	3
5154	HCT5154	南沙区	新广八路	龙珠新村站	南行	南沙候车亭1	1	1	3
5155	HCT5155	南沙区	新广八路	龙珠新村站	北行	南沙候车亭1	1	1	3
5156	HCT5156	南沙区	甘永路	礼隆居委站	总站	南沙候车亭1	1	1	3
5157	HCT5157	南沙区	苏下路	东方红村站	东行	南沙候车亭1	1	1	3
5158	HCT5158	从化区	共青路	碧水新村路口	东	两大一小	2	1	5

序号	点位编号	行政区域	镇(街)	具体地址	行向	样式	大灯箱(个)	小灯箱(个) (站名标识牌背面灯箱)	广告牌数量(块)
5159	HCT5159	从化区	共青路	塘尾村委	东	两大一小	2	1	5
5160	HCT5160	从化区	共青路	生态设计小镇	东	两大一小	2	1	5
5161	HCT5161	从化区	城鳌大道东	新开花谷	西	一大一小	1	1	3
5162	HCT5162	从化区	环市东路	凤院北	北	一大一小	1	1	3
5163	HCT5163	从化区	环市东路	南洋理工职业学院	北	一大一小	1	1	3
5164	HCT5164	从化区	广从公路	白田岗村	南	一大一小	1	1	3
5165	HCT5165	从化区	广从南路	大城云山花园	南	一大一小	1	1	3
5166	HCT5166	从化区	广从南路	神岗中学	南	两大一小	2	1	5
5167	HCT5167	从化区	广从南路	开发区管委会	南	一大一小	1	1	3
5168	HCT5168	从化区	广从公路	沙贝村	南	一大一小	1	1	3
5169	HCT5169	从化区	广从公路	白田岗村	北	一大一小	1	1	3
5170	HCT5170	从化区	广从南路	水南村	南	一大一小	1	1	3
5171	HCT5171	从化区	广从公路	南洋英文学校	南	一大一小	1	1	3
5172	HCT5172	从化区	广从公路	大塘边站	南	一大一小	1	1	3
5173	HCT5173	从化区	广从公路	珠江学院	南	两大一小	2	1	5
5174	HCT5174	从化区	广从公路	元洲岗(环亚工业园)	南	两大一小	2	1	5
5175	HCT5175	从化区	环市东路	凤院北	南	一大一小	1	1	3
5176	HCT5176	从化区	广从公路	邓村路口	南	一大一小	1	1	3
5177	HCT5177	从化区	广从南路	丰盈路口	南	一大一小	1	1	3
5178	HCT5178	从化区	温泉东路	温泉宾馆	东	一大一小	1	1	3
5179	HCT5179	从化区	广从公路	神岗村	南	一大一小	1	1	3
5180	HCT5180	从化区	广从公路	赤草村	南	一大一小	1	1	3
5181	HCT5181	从化区	广从公路	连塘路口	南	一大一小	1	1	3
5182	HCT5182	从化区	广从南路	佛岗村	南	一大一小	1	1	3
5183	HCT5183	从化区	共青路	塘尾村	东	两大一小	2	1	5
5184	HCT5184	从化区	广从公路	环亚工业园	北	两大一小	2	1	5
5185	HCT5185	从化区	广从公路	邓村路口	北	一大一小	1	1	3
5186	HCT5186	从化区	广从公路	元洲岗	北	一大一小	1	1	3
5187	HCT5187	从化区	广从公路	南洋英文学校	北	一大一小	1	1	3
5188	HCT5188	从化区	广从南路	大城云山花园	北	一大一小	1	1	3

序号	点位编号	行政区域	镇(街)	具体地址	行向	样式	大灯箱(个)	小灯箱(个) (站名标识牌背面灯箱)	广告牌数量(块)
5189	HCT5189	从化区	广从南路	太平小学	北	两大一小	2	1	5
5190	HCT5190	从化区	广从公路	珠江学院	北	两大一小	2	1	5
5191	HCT5191	从化区	广从北路	神岗村	北	一大一小	1	1	3
5192	HCT5192	从化区	广从南路	连塘路口	北	一大一小	1	1	3
5193	HCT5193	从化区	广从公路赤草村	赤草村	北	一大一小	1	1	3
5194	HCT5194	从化区	广从南路	佛岗村	北	一大一小	1	1	3
5195	HCT5195	从化区	广从南路	水南村	北	一大一小	1	1	3
5196	HCT5196	从化区	广从公路	店头	南	一大一小	1	1	3
5197	HCT5197	从化区	广从公路	地铁神岗站	北	一大一小	1	1	3
5198	HCT5198	从化区	广从南路	太平小学		两大一小	2	1	5
5199	HCT5199	从化区	环市东路	凤院路口	北	一大一小	1	1	3
5200	HCT5200	从化区	温泉大道	新华站	北	一大一小	1	1	3
5201	HCT5201	从化区	温泉大道	宣星路口	北	一大一小	1	1	3
5202	HCT5202	从化区	温泉大道	云星村	北	一大一小	1	1	3
5203	HCT5203	从化区	温泉大道	温泉镇政府	北	一大一小	1	1	3
5204	HCT5204	从化区	温泉大道	温泉镇政府	南	一大一小	1	1	3
5205	HCT5205	从化区	温泉大道	牛步迳	北	一大一小	1	1	3
5206	HCT5206	从化区	温泉大道	交警温泉中队	北	一大一小	1	1	3
5207	HCT5207	从化区	温泉大道	卫东	北	一大一小	1	1	3
5208	HCT5208	从化区	温泉大道	华辉度假村	北	一大一小	1	1	3
5209	HCT5209	从化区	温泉大道	冲口	北	一大一小	1	1	3
5210	HCT5210	从化区	温泉大道	冲口	南	一大一小	1	1	3
5211	HCT5211	从化区	御泉大道	三层路口	北	一大一小	1	1	3
5212	HCT5212	从化区	御泉大道	三层路口	南	一大一小	1	1	3
5213	HCT5213	从化区	从城大道	口岸路口	西	一大一小	1	1	3
5214	HCT5214	从化区	城鳌大道东	从化五中	西	一大一小	1	1	3
5215	HCT5215	从化区	城鳌大道东	新开花谷	东	一大一小	1	1	3
5216	HCT5216	从化区	城鳌大道东	镇泰工业城	东	一大一小	1	1	3
5217	HCT5217	从化区	从城大道	南医大五附院(从化中学)	东	两大一小	2	1	5
5218	HCT5218	从化区	青云路	青云公园	南	两大一小	2	1	5

序号	点位编号	行政区域	镇(街)	具体地址	行向	样式	大灯箱(个)	小灯箱(个) (站名标识牌背面灯箱)	广告牌数量(块)
5219	HCT5219	从化区	环城路	从化中学	东	一大一小	1	1	3
5220	HCT5220	从化区	温泉东路	温泉农贸市场	北	一大一小	1	1	3
5221	HCT5221	从化区	广从南路	大塘边站	北	一大一小	1	1	3
5222	HCT5222	从化区	御泉大道	良明	南	两大一小	2	1	5
5223	HCT5223	从化区	新城北路	良口墟	南	两大一小	2	1	5
5224	HCT5224	从化区	河滨北路	政务服务中心	北	四大一小	4	1	9
5225	HCT5225	从化区	中田东路	新城派出所	西	一大一小	1	1	3
5226	HCT5226	从化区	河滨北路	儿童公园	北	一大一小	1	1	3
5227	HCT5227	从化区	城鳌大道东	石合路口	东	一大一小	1	1	3
5228	HCT5228	从化区	城鳌大道东	从化五中	东	两大一小	2	1	5
5229	HCT5229	从化区	从城大道	木壳岭	东	三大一小	3	1	7
5230	HCT5230	从化区	河滨北路	政务服务中心	西	两大一小	2	1	5
5231	HCT5231	从化区	东城路	新世纪广场	东	四大四小	4	4	12
5232	HCT5232	从化区	河滨北路	图书馆	北	一大一小	1	1	3
5233	HCT5233	从化区	七星路	七星体育公园	西	一大一小	1	1	3
5234	HCT5234	从化区	府前路	供电局	北	两大一小	2	1	5
5235	HCT5235	从化区	中田东路	新城市场	西	一大一小	1	1	3
5236	HCT5236	从化区	城南路	中国电信	东	一大一小	1	1	3
5237	HCT5237	从化区	河滨北路	法院检察院	东	一大一小	1	1	3
5238	HCT5238	从化区	镇北路	中医院	南	一大一小	1	1	3
5239	HCT5239	从化区	蓝田东路	蓝田东路	西	一大一小	1	1	3
5240	HCT5240	从化区	新城东路	邮政局	东	一大一小	1	1	3
5241	HCT5241	从化区	环市东路	江埔村二社	北	一大一小	1	1	3
5242	HCT5242	从化区	环市东路	城建学院	北	一大一小	1	1	3
5243	HCT5243	从化区	从城大道	民防办	西	两大一小	2	1	5
5244	HCT5244	从化区	河滨北路	自来水公司	东	一大一小	1	1	3
5245	HCT5245	从化区	大江路	广州医学院从化学院	东	一大一小	1	1	3
5246	HCT5246	从化区	河东北路	河东广场	西	一大一小	1	1	3
5247	HCT5247	从化区	广从公路新明村	新明村	南	一大一小	1	1	3
5248	HCT5248	从化区	从化大道南	流溪中学路口	南	一大一小	1	1	3

序号	点位编号	行政区域	镇(街)	具体地址	行向	样式	大灯箱(个)	小灯箱(个) (站名标识牌背面灯箱)	广告牌数量(块)
5249	HCT5249	从化区	从城大道	新开埔顶	西	一大一小	1	1	3
5250	HCT5250	从化区	河滨南路	人社局	南	两大一小	2	1	5
5251	HCT5251	从化区	广从公路新明村	新明村	北	一大一小	1	1	3
5252	HCT5252	从化区	从城大道	民防办	东	两大一小	2	1	5
5253	HCT5253	从化区	明珠大道南	镇泰工业城	东	一大一小	1	1	3
5254	HCT5254	从化区	沿江南路	沿江南路中	南	两大一小	2	1	5
5255	HCT5255	从化区	河滨北路	图书馆	西	两大一小	2	1	5
5256	HCT5256	从化区	从化大道南	工程学院(从化高技)总站	北	两大一小	2	1	5
5257	HCT5257	从化区	环市东路	迎福里	北	一大一小	1	1	3
5258	HCT5258	从化区	从化大道南	流溪中学路口	北	一大一小	1	1	3
5259	HCT5259	从化区	城鳌大道东	三将军路口	西	一大一小	1	1	3
5260	HCT5260	从化区	从城大道	流溪河大桥	西	五大两小	5	2	12
5261	HCT5261	从化区	青云路	青云城内路口	北	一大一小	1	1	3
5262	HCT5262	从化区	沿江南路	沿江南路南	南	一大一小	1	1	3
5263	HCT5263	从化区	城鳌大道东	三将军路口	东	三大两小	3	2	8
5264	HCT5264	从化区	蓝田堤路	文化公园	东	三大一小	3	1	7
5265	HCT5265	从化区	河东南路	七星路口	南	一大一小	1	1	3
5266	HCT5266	从化区	从樟一路	河东中学	西	一大一小	1	1	3
5267	HCT5267	从化区	明珠大道北	花林湖畔总站	南	一大一小	1	1	3
5268	HCT5268	从化区	七星路	七星体育公园	东	一大一小	1	1	3
5269	HCT5269	从化区	从城大道	团星村(风云岭)	西	两大一小	2	1	5
5270	HCT5270	从化区	从城大道辅路	交警大队	西	两大两小	2	2	6
5271	HCT5271	从化区	城鳌大道东	从化五中	东	两大一小	2	1	5
5272	HCT5272	从化区	河滨北路	殷家庄	北	一大一小	1	1	3
5273	HCT5273	从化区	七星路口	七星路口	西	一大一小	1	1	3
5274	HCT5274	从化区	从城大道	流溪河大桥	东	五大两小	5	2	12
5275	HCT5275	从化区	河滨北路	法院检察院	西	一大一小	1	1	3
5276	HCT5276	从化区	河东南路	河东市场	北	一大一小	1	1	3
5277	HCT5277	从化区	河滨北路	儿童公园	西	一大一小	1	1	3
5278	HCT5278	从化区	广场路	新城广场	北	一大一小	1	1	3

序号	点位编号	行政区域	镇(街)	具体地址	行向	样式	大灯箱(个)	小灯箱(个) (站名标识牌背面灯箱)	广告牌数量(块)
5279	HCT5279	从化区	从城大道	姓钟围	西	两大一小	2	1	5
5280	HCT5280	从化区	从城大道	新开埔顶	东	一大一小	1	1	3
5281	HCT5281	从化区	从城大道	雅居乐小学	东	三大一小	3	1	7
5282	HCT5282	从化区	从化大道南	工程学院(从化高术)总站	南	一大一小	1	1	3
5283	HCT5283	从化区	旺城大道	旺城市场	东	两大一小	2	1	5
5284	HCT5284	从化区	从樟一路	肉联厂	西	一大一小	1	1	3
5285	HCT5285	从化区	环市东路	江埔村二社	南	一大一小	1	1	3
5286	HCT5286	从化区	温泉西路	清音楼	西	一大一小	1	1	3
5287	HCT5287	从化区	从城大道	团星村(风云岭)	东	一大一小	1	1	3
5288	HCT5288	从化区	环市东路	江埔村	南	一大一小	1	1	3
5289	HCT5289	从化区	河滨南路	人社局	北	两大一小	2	1	5
5290	HCT5290	从化区	明珠大道中	明珠市场	北	一大一小	1	1	3
5291	HCT5291	从化区	七星路	七星路口	东	一大一小	1	1	3
5292	HCT5292	从化区	环市东路	江埔村	北	一大一小	1	1	3
5293	HCT5293	从化区	环市东路	迎福里	南	一大一小	1	1	3
5294	HCT5294	从化区	广从公路	联发市场	南	两大一小	2	1	5
5295	HCT5295	从化区	广从公路	联发市场	北	两大一小	2	1	5
5296	HCT5296	从化区	西宁西路	西街口	东	两大一小	2	1	5
5297	HCT5297	从化区	环城路	从化中学	南	一大一小	1	1	3
5298	HCT5298	从化区	向阳南路	向阳村委(七中)	南	两大一小	2	1	5
5299	HCT5299	从化区	明珠大道中	明珠管委会	南	一大一小	1	1	3
5300	HCT5300	从化区	环市东路	沙壆村	南	一大一小	1	1	3
5301	HCT5301	从化区	河滨北路	博物馆	北	两大两小	2	2	6
5302	HCT5302	从化区	沿江南路	流溪河大桥	南	一大一小	1	1	3
5303	HCT5303	从化区	从城大道	南医大五附院总站	南	一大一小	1	1	3
5304	HCT5304	从化区	凤仪东路	新城小学	西	两大两小	2	2	6
5305	HCT5305	从化区	青云路	交通运输局	南	两大一小	2	1	5
5306	HCT5306	从化区	明月山溪大道	温泉明月山溪总站	西	一大一小	1	1	3
5307	HCT5307	从化区	七星西路	七星西路	西	一大一小	1	1	3
5308	HCT5308	从化区	新村路	新村路口	西	两大一小	2	1	5



序号	点位编号	行政区域	镇(街)	具体地址	行向	样式	大灯箱(个)	小灯箱(个) (站名标识牌背面灯箱)	广告牌数量(块)
5309	HCT5309	从化区	河滨北路	博物馆	南	一大一小	1	1	3
5310	HCT5310	从化区	环城路	从化中学	西	两大一小	2	1	5
5311	HCT5311	从化区	明珠大道中	明珠管委会	北	一大一小	1	1	3
5312	HCT5312	从化区	环市东路	城建学院	南	一大一小	1	1	3
5313	HCT5313	从化区	七星西路	七星西路	东	一大一小	1	1	3
5314	HCT5314	从化区	沿江南路南	沿江南路南	北	一大一小	1	1	3
5315	HCT5315	从化区	城鳌大道西	鳌头广场	西	一大一小	1	1	3
5316	HCT5316	从化区	新潭路	其岭	西	一大一小	1	1	3
5317	HCT5317	从化区	新潭路	潭口	西	一大一小	1	1	3
5318	HCT5318	从化区	新潭路	对面社	西	一大一小	1	1	3
5319	HCT5319	从化区	新潭路	潭口	南	一大一小	1	1	3
5320	HCT5320	从化区	新潭路	上围	西	一大一小	1	1	3
5321	HCT5321	从化区	新潭路	其岭	南	一大一小	1	1	3
5322	HCT5322	从化区	城鳌大道西	鳌头公交站(鳌头新市场)	西	一大两小	1	2	4
5323	HCT5323	从化区	新潭路	对面社	南	一大一小	1	1	3
5324	HCT5324	从化区	城鳌大道东	明珠路口	西	一大一小	1	1	3
5325	HCT5325	从化区	城鳌大道东	明珠路口	东	一大一小	1	1	3
5326	HCT5326	从化区	城鳌大道东	古塘社	西	一大一小	1	1	3
5327	HCT5327	从化区	城鳌大道东	古塘社	东	一大一小	1	1	3
5328	HCT5328	从化区	城鳌大道东	岭南小学	西	一大一小	1	1	3
5329	HCT5329	从化区	城鳌大道东	岭南小学	东	一大一小	1	1	3
5330	HCT5330	从化区	城鳌大道东	广州和合路口	西	一大一小	1	1	3
5331	HCT5331	从化区	城鳌大道东	广州和合路口	东	一大一小	1	1	3
5332	HCT5332	从化区	城鳌大道东	华夏学院	西	一大一小	1	1	3
5333	HCT5333	从化区	城鳌大道东	华夏学院	东	两大一小	2	1	5
5334	HCT5334	从化区	城鳌大道东	新隅路口	西	一大一小	1	1	3
5335	HCT5335	从化区	城鳌大道东	新隅路口	东	一大一小	1	1	3
5336	HCT5336	从化区	城鳌大道东	棋杆墟	西	一大一小	1	1	3
5337	HCT5337	从化区	城鳌大道东	棋杆墟	东	一大一小	1	1	3
5338	HCT5338	从化区	城鳌大道东	棋杆市场	西	一大两小	1	2	4

序号	点位编号	行政区域	镇(街)	具体地址	行向	样式	大灯箱(个)	小灯箱(个) (站名标识牌背面灯箱)	广告牌数量(块)
5339	HCT5339	从化区	城鳌大道东	棋杆市场	东	两大一小	2	1	5
5340	HCT5340	从化区	城鳌大道东	城鳌大道	西	一大一小	1	1	3
5341	HCT5341	从化区	城鳌大道东	城鳌大道	东	一大一小	1	1	3
5342	HCT5342	从化区	城鳌大道中	城鳌大道中	西	一大两小	1	2	4
5343	HCT5343	从化区	城鳌大道中	城鳌大道中	东	一大两小	1	2	4
5344	HCT5344	从化区	城鳌大道东	小坑村路口	西	一大一小	1	1	3
5345	HCT5345	从化区	城鳌大道东	小坑村路口	东	一大一小	1	1	3
5346	HCT5346	从化区	城鳌大道东	大迳村路口	西	一大一小	1	1	3
5347	HCT5347	从化区	城鳌大道东	大迳村路口	东	一大一小	1	1	3
5348	HCT5348	从化区	城鳌大道东	小坑村委	西	一大一小	1	1	3
5349	HCT5349	从化区	城鳌大道东	小坑村委	东	一大一小	1	1	3
5350	HCT5350	从化区	城鳌大道中	神棋路口	西	一大一小	1	1	3
5351	HCT5351	从化区	城鳌大道中	神棋路口	东	一大一小	1	1	3
5352	HCT5352	从化区	城鳌大道中	龙角村路口	西	一大一小	1	1	3
5353	HCT5353	从化区	城鳌大道中	中塘村路口	西	一大一小	1	1	3
5354	HCT5354	从化区	城鳌大道中	中塘村路口	东	一大一小	1	1	3
5355	HCT5355	从化区	城鳌大道中	大石古村路口	东	一大一小	1	1	3
5356	HCT5356	从化区	城鳌大道中	人和市场	西	两大一小	2	1	5
5357	HCT5357	从化区	城鳌大道中	人和市场	东	一大一小	1	1	3
5358	HCT5358	从化区	城鳌大道中	白兔村桥二队	西	一大一小	1	1	3
5359	HCT5359	从化区	城鳌大道西	白兔村桥二队	东	一大一小	1	1	3
5360	HCT5360	从化区	城鳌大道西	白兔村路口1	西	一大一小	1	1	3
5361	HCT5361	从化区	城鳌大道西	白兔村路口1	东	一大一小	1	1	3
5362	HCT5362	从化区	城鳌大道西	白兔村路口2	西	一大一小	1	1	3
5363	HCT5363	从化区	城鳌大道西	白兔村路口2	东	一大一小	1	1	3
5364	HCT5364	从化区	城鳌大道西	象新村路口	西	一大一小	1	1	3
5365	HCT5365	从化区	城鳌大道西	象新村路口	东	一大一小	1	1	3
5366	HCT5366	从化区	城鳌大道西	鳌头广场	东	两大一小	2	1	5
5367	HCT5367	从化区	鳌头大道西	鳌头公交站(鳌头新市场)	东	两大一小	2	1	5
5368	HCT5368	从化区	鳌头大道西	马岭路口	西	一大一小	1	1	3

序号	点位编号	行政区域	镇(街)	具体地址	行向	样式	大灯箱(个)	小灯箱(个) (站名标识牌背面灯箱)	广告牌数量(块)
5369	HCT5369	从化区	鳌头大道西	马岭路口	东	一大一小	1	1	3
5370	HCT5370	从化区	城鳌大道西	氮肥厂	西	一大一小	1	1	3
5371	HCT5371	从化区	城鳌大道西	氮肥厂	东	一大一小	1	1	3
5372	HCT5372	从化区	龙潭大道	交警龙潭中队	西	一大一小	1	1	3
5373	HCT5373	从化区	龙潭大道	龙聚村委	西	一大一小	1	1	3
5374	HCT5374	从化区	龙潭大道	聚宝工业园	西	一大一小	1	1	3
5375	HCT5375	从化区	龙潭大道	龙潭路口	西	一大一小	1	1	3
5376	HCT5376	从化区	龙潭大道	龙潭市场	西	两大一小	2	1	5
5377	HCT5377	从化区	龙潭大道	龙潭市场	东	一大一小	1	1	3
5378	HCT5378	从化区	龙潭大道	官庄路口	西	一大一小	1	1	3
5379	HCT5379	从化区	龙潭大道	马坑社	西	一大一小	1	1	3
5380	HCT5380	从化区	龙潭大道	麻地岗	西	一大一小	1	1	3
5381	HCT5381	从化区	龙潭大道	麻地岗	东	一大一小	1	1	3
5382	HCT5382	从化区	龙潭大道	高平墟	西	两大一小	2	1	5
5383	HCT5383	从化区	龙潭大道	高平墟	东	一大一小	1	1	3
5384	HCT5384	从化区	龙潭大道	西向村	西	一大一小	1	1	3
5385	HCT5385	从化区	龙潭大道	西向村	东	一大两小	1	2	4
5386	HCT5386	从化区	龙潭大道	长岭总站	西	一大一小	1	1	3
5387	HCT5387	从化区	龙潭大道	长岭总站	东	一大一小	1	1	3
5388	HCT5388	从化区	X286新潭路	民乐长岭	西	一大一小	1	1	3
5389	HCT5389	从化区	X287新潭路	民乐长岭	东	一大一小	1	1	3
5390	HCT5390	从化区	民乐民联街	新围	西	一大一小	1	1	3
5391	HCT5391	从化区	民乐民联街	新围	东	一大一小	1	1	3
5392	HCT5392	从化区	西和牌坊街	宝趣玫瑰世界	北	一大一小	1	1	3
5393	HCT5393	从化区	Y601西和村	大围村	北	一大一小	1	1	3
5394	HCT5394	从化区	Y602西和村	天适婴花悠乐园	东	一大一小	1	1	3
5395	HCT5395	从化区	Y598城康村	城康总站	南	一大一小	1	1	3
5396	HCT5396	从化区	西和牌坊街	宝趣玫瑰世界	南	一大一小	1	1	3
5397	HCT5397	从化区	星康路	田心村《农家乐》	北	一大一小	1	1	3
5398	HCT5398	从化区	Y600	喜乐登活动中心	北	一大一小	1	1	3

序号	点位编号	行政区域	镇(街)	具体地址	行向	样式	大灯箱(个)	小灯箱(个) (站名标识牌背面灯箱)	广告牌数量(块)
5399	HCT5399	从化区	星康路	良敦站	北	一大一小	1	1	3
5400	HCT5400	从化区	光辉大丘街	大丘园	南	一大一小	1	1	3
5401	HCT5401	从化区	星康路	陂下站	北	一大一小	1	1	3
5402	HCT5402	从化区	福从路	华软南门	东	两大一小	2	1	5
5403	HCT5403	从化区	丰盈路	中国电信	西	两大一小	2	1	5
5404	HCT5404	从化区	福从路	荔香公园	东	两大一小	2	1	5
5405	HCT5405	从化区	福从路	福从路东	东	两大一小	2	1	5
5406	HCT5406	从化区	永宽路	永宽路	东	两大一小	2	1	5
5407	HCT5407	从化区	福从路	开发区管委会路口	东	两大一小	2	1	5
5408	HCT5408	从化区	Y588	井岗村委	东	一大一小	1	1	3
5409	HCT5409	从化区	Y593	大山路口	南	一大一小	1	1	3
5410	HCT5410	从化区	Y593	新村	南	一大一小	1	1	3
5411	HCT5411	从化区	御泉大道	塘尾	北	一大两小	1	2	4
5412	HCT5412	从化区	御泉大道	塘尾	南	一大两小	1	2	4
5413	HCT5413	从化区	御泉大道	米埗	北	一大一小	1	1	3
5414	HCT5414	从化区	御泉大道	米埗	南	一大一小	1	1	3
5415	HCT5415	从化区	御泉大道	高沙	北	一大一小	1	1	3
5416	HCT5416	从化区	御泉大道	高沙	南	一大一小	1	1	3
5417	HCT5417	从化区	御泉大道	高沙村委	北	一大一小	1	1	3
5418	HCT5418	从化区	御泉大道	高沙村委	南	一大一小	1	1	3
5419	HCT5419	从化区	御泉大道	热水	北	一大一小	1	1	3
5420	HCT5420	从化区	御泉大道	热水	南	两大一小	2	1	5
5421	HCT5421	从化区	御泉大道	马场路口	南	一大一小	1	1	3
5422	HCT5422	从化区	御泉大道	良明	南	一大一小	1	1	3
5423	HCT5423	从化区	吕中桂田街	横溪	西	一大	1	0	2
5424	HCT5424	从化区	狮象水东街	石龙大围	北	一大	1	0	2
5425	HCT5425	从化区	桂峰街	桂峰村委	东	一大	1	0	2
5426	HCT5426	从化区	狮象水东街	上围	西	一大	1	0	2
5427	HCT5427	从化区	田萸街	新联	东	一大	1	0	2
5428	HCT5428	从化区	吕中桂田街	荷村	西	一大	1	0	2

序号	点位编号	行政区域	镇(街)	具体地址	行向	样式	大灯箱(个)	小灯箱(个) (站名标识牌背面灯箱)	广告牌数量(块)
5429	HCT5429	从化区	温泉大道	云星村	南	一大一小	1	1	3
5430	HCT5430	从化区	从化大道	地铁从化客运站④	北	三大一小	3	1	7
5431	HCT5431	从化区	从城大道	地铁从化客运站②	西	三大一小	3	1	7
5432	HCT5432	从化区	从城大道	地铁从化客运站(姓钟围)	东	三大一小	3	1	7
5433	HCT5433	从化区	广从路	地铁赤草站	南	三大一小	3	1	7
5434	HCT5434	从化区	广从路	地铁赤草站	北	三大一小	3	1	7
5435	HCT5435	从化区	广从路	地铁神岗站	南	三大一小	3	1	7
5436	HCT5436	从化区	广从路	地铁神岗站	北	三大一小	3	1	7
5437	HCT5437	从化区	广从路	地铁太平站	南	三大一小	3	1	7
5438	HCT5438	从化区	广从路	地铁太平站	北	三大一小	3	1	7
5439	HCT5439	从化区	从化大道	地铁东风站	北	三大一小	3	1	7
5440	HCT5440	从化区	从化大道	地铁东风站	南	三大一小	3	1	7
5441	HCT5441	从化区	龙潭大道	交警龙潭中队	东	一大一小	1	1	3
5442	HCT5442	从化区	龙潭大道	龙聚村委	东	一大一小	1	1	3
5443	HCT5443	从化区	龙潭大道	聚宝工业园	东	一大一小	1	1	3
5444	HCT5444	从化区	龙潭大道	龙潭路口	东	一大一小	1	1	3
5445	HCT5445	从化区	龙潭大道	官庄路口	东	一大一小	1	1	3
5446	HCT5446	从化区	龙潭大道	马坑社	东	一大一小	1	1	3
5447	HCT5447	从化区	龙潭大道	月荣村路口	西	一大一小	1	1	3
5448	HCT5448	从化区	龙潭大道	月荣村路口	东	一大一小	1	1	3
5449	HCT5449	从化区	龙潭大道	上卢塘	西	一大一小	1	1	3
5450	HCT5450	从化区	龙潭大道	上卢塘	东	一大一小	1	1	3
5451	HCT5451	从化区	御泉大道	新华站	南	一大一小	1	1	3
5452	HCT5452	从化区	御泉大道	水底村	南	一大一小	1	1	3
5453	HCT5453	从化区	环市东路	江埔社区	南	一大一小	1	1	3
5454	HCT5454	从化区	景泉大道	富力泉天下	西	一大一小	1	1	3
5455	HCT5455	从化区	景泉大道	富力泉天下	东	一大一小	1	1	3
5456	HCT5456	从化区	御泉大道	马场路口	北	六大三小	6	3	15
5457	HCT5457	从化区	环市东路	凤凰颐养山庄	北	一大一小	1	1	3
5458	HCT5458	从化区	环市东路	凤凰颐养山庄	南	一大一小	1	1	3

序号	点位编号	行政区域	镇(街)	具体地址	行向	样式	大灯箱(个)	小灯箱(个) (站名标识牌背面灯箱)	广告牌数量(块)
5459	HCT5459	从化区	御泉大道	华辉度假村	南	两大一小	2	1	5
5460	HCT5460	从化区	城新路	高步村	南	一大一小	1	1	3
5461	HCT5461	从化区	环市东路	环市东路	北	六大三小	6	3	15
5462	HCT5462	从化区	环市东路	江村	北	一大一小	1	1	3
5463	HCT5463	从化区	环市东路	江村	南	一大一小	1	1	3
5464	HCT5464	增城区	爱民路(往新城大道)	青少年宫站	往新城大道方向	四大二小	4	2	11
5465	HCT5465	增城区	新城大道(往石滩方向)	安置小区站	往石滩方向	四大二小	4	2	11
5466	HCT5466	增城区	新城大道(往石滩方向)	保利一号公馆	往石滩方向	四大二小	4	2	11
5467	HCT5467	增城区	新城大道(往石滩方向)	低碳园总部站	往石滩方向	四大二小	4	2	11
5468	HCT5468	增城区	新城大道(二环路)	荔湖湖南站(二环路)	往二环路方向	二大一小	2	1	5
5469	HCT5469	增城区	新城大道(往石滩方向)	观园一号站	往石滩方向	四大二小	4	2	11
5470	HCT5470	增城区	新城大道(往石滩方向)	广州前海人寿医院站	往石滩方向	四大一小	4	1	9
5471	HCT5471	增城区	新城大道(往石滩方向)	豪园站(郑田)	往石滩方向	三大二小	3	2	9
5472	HCT5472	增城区	新城大道(往石滩方向)	嘉御豪庭站	往石滩方向	四大二小	4	2	11
5473	HCT5473	增城区	新城大道(往石滩方向)	政务中心站	往石滩方向	三大一小	3	1	7
5474	HCT5474	增城区	新城大道(往石滩方向)	荔湖站	往石滩方向	四大二小	4	2	11
5475	HCT5475	增城区	新城大道(往石滩方向)	罗岗市场站	往石滩方向	三大一小	3	1	7
5476	HCT5476	增城区	新城大道(往石滩方向)	绿湖国际站	往石滩方向	四大二小	4	2	11
5477	HCT5477	增城区	爱民路(往荔新公路)	青少年宫站	往荔新公路方向	四大二小	4	2	11
5478	HCT5478	增城区	新城大道(往石滩方向)	塘头村站	往石滩方向	三大二小	3	2	9
5479	HCT5479	增城区	新城大道(二环路)	万寿寺站(二环路)	往二环路方向	二大一小	2	1	5
5480	HCT5480	增城区	新城大道(往石滩方向)	仙塘村站	往石滩方向	四大二小	4	2	11
5481	HCT5481	增城区	新城大道(往石滩方向)	增城碧桂园学校站	往石滩方向	四大二小	4	2	11
5482	HCT5482	增城区	新城大道(往石滩方向)	增城区第一中学站	往石滩方向	四大二小	4	2	11
5483	HCT5483	增城区	新城大道(二环路)	增城区一第中学站(二环路)	往二环路方向	二大一小	2	1	5
5484	HCT5484	增城区	新城大道(二环路)	增城区一第中学站(二环路)	往新城大道方向	二大一小	2	1	5
5485	HCT5485	增城区	新城大道(二环路)	荔湖南站	往新城大道方向	二大一小	2	1	5
5486	HCT5486	增城区	新城大道(往荔城方向)	增城区第一中学站	往荔城方向	四大二小	4	2	11
5487	HCT5487	增城区	新城大道(往荔城方向)	安置小区站	往荔城方向	四大二小	4	2	11
5488	HCT5488	增城区	新城大道(往荔城方向)	低碳园总部站	往荔城方向	四大二小	4	2	11

序号	点位编号	行政区域	镇(街)	具体地址	行向	样式	大灯箱(个)	小灯箱(个) (站名标识牌背面灯箱)	广告牌数量(块)
5489	HCT5489	增城区	新城大道(往荔城方向)	广州前海人寿医院站	往荔城方向	四大二小	4	2	11
5490	HCT5490	增城区	新城大道(往荔城方向)	豪园站(郑田)	往荔城方向	四大一小	4	1	9
5491	HCT5491	增城区	新城大道(往荔城方向)	增城碧桂园学校站	往荔城方向	三大二小	3	2	9
5492	HCT5492	增城区	新城大道(往荔城方向)	塘头村站	往荔城方向	四大二小	4	2	11
5493	HCT5493	增城区	新城大道(往荔城方向)	仙塘村站	往荔城方向	四大二小	4	2	11
5494	HCT5494	增城区	新城大道(往荔城方向)	嘉御豪庭站	往荔城方向	四大二小	4	2	11
5495	HCT5495	增城区	新城大道(往荔城方向)	绿湖国际站	往荔城方向	四大二小	4	2	11
5496	HCT5496	增城区	新城大道(往荔城方向)	观园一号站	往荔城方向	三大一小	3	1	7
5497	HCT5497	增城区	新城大道(往荔城方向)	荔湖站	往荔城方向	四大二小	4	2	11
5498	HCT5498	增城区	新城大道(往荔城方向)	保利一号公馆站	往荔城方向	四大二小	4	2	11
5499	HCT5499	增城区	新城大道(往荔城方向)	罗岗市场	往荔城方向	三大二小	3	2	9
5500	HCT5500	增城区	新城大道(往荔城方向)	丽江国际站	往荔城方向	三大一小	3	1	7
5501	HCT5501	增城区	惠民路	行政中心站	北往南方向	二大二小	2	2	6
5502	HCT5502	增城区	惠民路	行政中心站	南往北方向	二大二小	2	2	6
5503	HCT5503	增城区	荔新公路	华商学院站	北往南方向	二大二小	2	2	7
5504	HCT5504	增城区	荔新公路	华商学院站	南往北方向	二大一小	2	2	7
5505	HCT5505	增城区	荔新公路	华商学院站	南往北方向	二大一小	2	1	6
5506	HCT5506	增城区	荔新公路	西瓜岭站	北往南方向	一大一小	2	2	6
5507	HCT5507	增城区	荔新公路	锦绣半山站	南往北方向	二大一小	2	1	5
5508	HCT5508	增城区	荔新公路	锦绣半山站	北往南方向	二大一小	2	1	5
5509	HCT5509	增城区	广汕公路	钟岗地铁站	西往东方向	四大二小	4	2	9
5510	HCT5510	增城区	广汕公路	钟岗地铁站	东往西方向	二大一小	4	1	5
5511	HCT5511	增城区	爱民大道	保利壹号公馆北门站	西往东方向	四大二小	4	2	11
5512	HCT5512	增城区	景观大道	区政务中心东站	北往南方向	一大二小	1	2	5
5513	HCT5513	增城区	景观大道	区政务中心东站	南往北方向	一大二小	1	2	5
5514	HCT5514	增城区	和民大道	和民大道西站	东往西方向	四大二小	4	2	11
5515	HCT5515	增城区	和民大道	和民大道西站	西往东方向	四大二小	4	2	11
5516	HCT5516	增城区	和民大道	和民大道站	东往西方向	四大二小	4	2	11
5517	HCT5517	增城区	礼民路	五联小学站	西往东方向	四大二小	4	2	11
5518	HCT5518	增城区	礼民路	五联小学站	东往西方向	四大二小	4	2	11

序号	点位编号	行政区域	镇(街)	具体地址	行向	样式	大灯箱(个)	小灯箱(个) (站名标识牌背面灯箱)	广告牌数量(块)
5519	HCT5519	增城区	礼民路	礼民路站	西往东方向	四大二小	4	2	11
5520	HCT5520	增城区	欣民路	五一新村站	北往南方向	四大二小	4	2	11
5521	HCT5521	增城区	欣民路	五一新村站	南往北方向	四大二小	4	2	11
5522	HCT5522	增城区	欣民路	五一村路口站	南往北方向	四大二小	4	2	11
5523	HCT5523	增城区	通民大道	光明村站	东往西方向	四大二小	4	2	11
5524	HCT5524	增城区	通民大道	光明村站	西往东方向	四大二小	4	2	11
5525	HCT5525	增城区	通民大道	通民大道站	东往西方向	四大二小	4	2	11
5526	HCT5526	增城区	通民大道	通民大道站	西往东方向	四大二小	4	2	11
5527	HCT5527	增城区	荔新大道	明星新村站	南往北方向	一大二小	1	2	5
5528	HCT5528	增城区	千鹤街	千鹤街总站	终点站	一大二小	1	2	5
5529	HCT5529	增城区	初溪大桥旁边	初溪水利枢纽站	终点站	一大一小	1	1	3
5530	HCT5530	增城区	官湖村路口	官湖村站	北往南方向	二大一小	2	1	5
5531	HCT5531	增城区	官湖村路口	官湖村站	南往北方向	二大一小	2	1	5
5532	HCT5532	增城区	荔新大道	顺欣花园站	北往南方向	二大二小	2	2	7
5533	HCT5533	增城区	荔新大道	顺欣花园站	南往北方向	二大二小	2	2	7
5534	HCT5534	增城区	荔新公路	沙埔路口站	南往北方向	二大一小	2	1	5
5535	HCT5535	增城区	荔新公路	上邵村站	北往南方向	二大一小	2	1	5
5536	HCT5536	增城区	荔新公路	站前路口站	南往北方向	二大一小	2	1	5
5537	HCT5537	增城区	荔新公路	站前路口站	北往南方向	五大一小	5	1	11
5538	HCT5538	增城区	群星路	盛世名门站	北往南方向	二大一小	2	1	5
5539	HCT5539	增城区	群星路	盛世名门站	南往北方向	二大一小	2	1	5
5540	HCT5540	增城区	石新公路	八达岭站	北往南方向	二大一小	2	1	5
5541	HCT5541	增城区	石新公路	八达岭站	南往北方向	二大一小	2	1	5
5542	HCT5542	增城区	石新公路	官湖桥头站	北往南方向	二大一小	2	1	5
5543	HCT5543	增城区	石新公路	官湖桥头站	南往北方向	二大一小	2	1	5
5544	HCT5544	增城区	石新公路	瑶田村站	北往南方向	二大一小	2	1	5
5545	HCT5545	增城区	石新公路	瑶田村站	南往北方向	二大一小	2	1	5
5546	HCT5546	增城区	石新公路	官道村站	南往北方向	二大一小	2	1	5
5547	HCT5547	增城区	石新公路	沙埔广场站	北往南方向	二大一小	2	1	5
5548	HCT5548	增城区	石新公路	沙埔广场站	南往北方向	二大一小	2	1	5



序号	点位编号	行政区域	镇(街)	具体地址	行向	样式	大灯箱(个)	小灯箱(个) (站名标识牌背面灯箱)	广告牌数量(块)
5549	HCT5549	增城区	石新公路	塘边村站	北往南方向	二大一小	2	1	5
5550	HCT5550	增城区	光华路	嘉骏豪苑站	南往北方向	二大一小	2	1	5
5551	HCT5551	增城区	光华路	嘉骏豪苑站	北往南方向	二大一小	2	1	5
5552	HCT5552	增城区	新塘大道西	沙村地铁站	西往东方向	二大一小	2	1	5
5553	HCT5553	增城区	新塘大道西	沙村地铁站	东往西方向	二大一小	2	1	5
5554	HCT5554	增城区	新塘大道西	新塘大道站	西往东方向	二大一小	2	1	5
5555	HCT5555	增城区	新塘大道西	新塘大道站	东往西方向	二大一小	2	1	5
5556	HCT5556	增城区	新塘大道西	悦兴综合市场站	西往东方向	二大一小	2	1	5
5557	HCT5557	增城区	新塘大道西	悦兴综合市场站	东往西方向	二大一小	2	1	5
5558	HCT5558	增城区	沙埔路段	新沙地铁站	北往南方向	二大一小	2	1	5
5559	HCT5559	增城区	沙埔路段	新沙地铁站	南往北方向	二大一小	2	1	5
5560	HCT5560	增城区	新沙大道	石吓村站	北往南方向	二大一小	2	1	5
5561	HCT5561	增城区	新沙大道	石吓村站	南往北方向	二大一小	2	1	5
5562	HCT5562	增城区	新沙大道	瓜岭村站	北往南方向	二大一小	2	1	5
5563	HCT5563	增城区	新沙大道	瓜岭村站	南往北方向	二大一小	2	1	5
5564	HCT5564	增城区	新沙路	集邦货运市场站	北往南方向	二大一小	2	1	5
5565	HCT5565	增城区	新沙路	集邦货运市场站	南往北方向	二大一小	2	1	5
5566	HCT5566	增城区	新沙路口	新沙路口站	南往北方向	二大一小	2	1	5
5567	HCT5567	增城区	新塘大道	东华村站	西往东方向	二大一小	2	1	5
5568	HCT5568	增城区	新塘大道	东华村站	东往西方向	二大一小	2	1	5
5569	HCT5569	增城区	新塘大道	东江首府站	东往西方向	二大一小	2	1	5
5570	HCT5570	增城区	临江大道	临江大道站(自编名)	西往东方向	一大二小	1	2	5
5571	HCT5571	增城区	新塘大道	广虎站	东往西方向	二大一小	2	1	5
5572	HCT5572	增城区	新塘大道	新康花园站	东往西方向	三大二小	3	2	6
5573	HCT5573	增城区	新塘大道	新康花园站	西往东方向	三大二小	3	2	6
5574	HCT5574	增城区	新塘大道	华馨苑站	东往西方向	二大一小	2	1	5
5575	HCT5575	增城区	新塘大道	华馨苑站	西往东方向	二大一小	2	1	5
5576	HCT5576	增城区	新塘大道	悦顺装饰材料城站	东往西方向	三大二小	3	2	6
5577	HCT5577	增城区	新塘大道	悦顺装饰材料城站	西往东方向	三大二小	3	2	6
5578	HCT5578	增城区	新塘大道	奔马厂站	西往东方向	二大一小	2	1	5

序号	点位编号	行政区域	镇(街)	具体地址	行向	样式	大灯箱(个)	小灯箱(个) (站名标识牌背面灯箱)	广告牌数量(块)
5579	HCT5579	增城区	新塘大道东	坭紫市场站	西往东方向	二大一小	2	1	5
5580	HCT5580	增城区	新塘大道中	新塘广场站	东往西方向	二大一小	2	1	5
5581	HCT5581	增城区	新塘大道中	新塘广场站	西往东方向	二大一小	2	1	5
5582	HCT5582	增城区	东坑三横路	光辉建材家具城南站	东往西方向	二大一小	2	1	5
5583	HCT5583	增城区	新塘大道西	新塘三中队	东往西方向	三大二小	3	2	6
5584	HCT5584	增城区	新新公路	光辉建材家具城东站	南往北方向	二大一小	2	1	5
5585	HCT5585	增城区	新墩大道	大敦学校站	东往西方向	二大一小	2	1	5
5586	HCT5586	增城区	新墩大道	大敦综合市场站	东往西方向	二大一小	2	1	5
5587	HCT5587	增城区	荔新公路	创兴厂站	南往北方向	二大一小	2	1	5
5588	HCT5588	增城区	江府大道	东江首府东站	南往北方向	二大一小	2	1	5
5589	HCT5589	增城区	荔新路口	荔新路口(新塘)站	北往南方向	一大二小	1	2	5
5590	HCT5590	增城区	荔新路口	荔新路口(新塘)站	南往北方向	一大二小	1	2	5
5591	HCT5591	增城区	107国道	新好景站	东往西方向	一大二小	1	2	5
5592	HCT5592	增城区	107国道	新好景站	西往东方向	二大一小	2	1	5
5593	HCT5593	增城区	107国道	新康花园北门站	东往西方向	二大一小	2	1	5
5594	HCT5594	增城区	107国道	新康花园北门站	西往东方向	二大一小	2	1	5
5595	HCT5595	增城区	107国道	新塘牛仔城站	西往东方向	一大二小	1	2	5
5596	HCT5596	增城区	107国道	锦绣新天地站	东往西方向	一大二小	1	2	5
5597	HCT5597	增城区	107国道	锦绣新天地站	西往东方向	一大二小	1	2	5
5598	HCT5598	增城区	107国道	新聚福站	东往西方向	一大二小	1	2	5
5599	HCT5599	增城区	107国道	新聚福站	西往东方向	一大二小	1	2	5
5600	HCT5600	增城区	107国道	太阳城站	东往西方向	一大二小	1	2	5
5601	HCT5601	增城区	107国道	太阳城站	西往东方向	一大二小	1	2	5
5602	HCT5602	增城区	新塘大道	新塘公园站	西往东方向	四大二小	4	2	11
5603	HCT5603	增城区	新塘大道	新塘公园站	东往西方向	三大二小	3	4	6
5604	HCT5604	增城区	新塘大道东	峰光实业站	东往西方向	二大一小	2	1	5
5605	HCT5605	增城区	新塘大道东	峰光实业站	西往东方向	二大一小	2	1	5
5606	HCT5606	增城区	新塘大道西	广东水电二局站	东往西方向	二大一小	2	1	5
5607	HCT5607	增城区	新塘大道西	广东水电二局站	西往东方向	二大一小	2	1	5
5608	HCT5608	增城区	府前路	新塘镇政府站	北往南方向	二大二小	2	2	7

序号	点位编号	行政区域	镇(街)	具体地址	行向	样式	大灯箱(个)	小灯箱(个) (站名标识牌背面灯箱)	广告牌数量(块)
5609	HCT5609	增城区	府前路	新塘镇政府站	南往北方向	二大二小	2	2	7
5610	HCT5610	增城区	新新公路	亚太新城站	南往北方向	一大二小	1	2	5
5611	HCT5611	增城区	荔新公路车站	新塘汽车客运总站	总站左侧	二大三小	2	3	9
5612	HCT5612	增城区	荔新公路车站	新塘汽车客运总站	总站右侧	二大三小	2	3	9
5613	HCT5613	增城区	广深大道	太平洋工业区站	东往西方向	二大一小	2	1	5
5614	HCT5614	增城区	广深大道	太平洋工业区站	西往东方向	二大一小	2	1	5
5615	HCT5615	增城区	107国道	白江地铁站	东往西方向	二大一小	2	1	5
5616	HCT5616	增城区	107国道	白江地铁站	西往东方向	二大一小	2	1	5
5617	HCT5617	增城区	新新公路	新塘地铁站	北往南方向	二大一小	2	1	5
5618	HCT5618	增城区	新沙路	乌石村站	北往南方向	二大一小	2	1	5
5619	HCT5619	增城区	新沙路	乌石村站	南往北方向	二大一小	2	1	5
5620	HCT5620	增城区	邵白路	上邵工业园北(智汇城)站	东往西方向	一大二小	1	2	5
5621	HCT5621	增城区	香山大道南	香山大道南站	西往东方向	三大二小	3	4	6
5622	HCT5622	增城区	香山大道南	香山大道南站	东往西方向	三大二小	3	4	6
5623	HCT5623	增城区	陈家林路	湖山国际公交总站	总站	二大一小	2	1	5
5624	HCT5624	增城区	裕发大道	牛仔谷站	南往北方向	二大一小	2	1	5
5625	HCT5625	增城区	广深大道东	牛仔谷站	东往西方向	二大一小	2	1	5
5626	HCT5626	增城区	环城路	官湖地铁站(A出口)(自编名)	东往西方向	四大二小	4	2	11
5627	HCT5627	增城区	环城路	官湖地铁站(A出口)(自编名)	西往东方向	四大二小	4	2	11
5628	HCT5628	增城区	环城路	龙塘站(自编名)	东往西方向	四大二小	4	2	11
5629	HCT5629	增城区	环城路	龙塘站(自编名)	西往东方向	四大二小	4	2	11
5630	HCT5630	增城区	环城路	群星新村北站(自编名)	东往西方向	四大二小	4	2	11
5631	HCT5631	增城区	环城路	群星新村北站(自编名)	西往东方向	四大二小	4	2	11
5632	HCT5632	增城区	荔新公路	万田生态公园站(自编名)	南往北方向	五大一小	5	1	11
5633	HCT5633	增城区	东江大道	东方名都站	北往南方向	三大二小	3	4	6
5634	HCT5634	增城区	东江大道	东方名都站	南往北方向	三大二小	3	4	6
5635	HCT5635	增城区	东江大道	豪进广场站	北往南方向	三大二小	3	4	6
5636	HCT5636	增城区	东江大道	豪进广场站	南往北方向	三大二小	3	4	6
5637	HCT5637	增城区	新塘大道西	新塘大道西1号站	东往西方向	二大一小(电子屏)	2	1	3
5638	HCT5638	增城区	新塘大道西	新塘大道西1号站	西往东方向	二大一小(电子屏)	2	1	3

序号	点位编号	行政区域	镇(街)	具体地址	行向	样式	大灯箱(个)	小灯箱(个) (站名标识牌背面灯箱)	广告牌数量(块)
5639	HCT5639	增城区	温涌西路	温涌西路(自编名)	北往南方向	三大二小	3	4	6
5640	HCT5640	增城区	温涌西路	温涌西路站	北往南方向	二大一小(电子屏)	2	1	3
5641	HCT5641	增城区	荔新公路	奥园城市天地站	北往南方向	一大二小	1	2	5
5642	HCT5642	增城区	东坑三横路(石新路方向)	丰泰城市公馆站	东往西方向	一大一小	1	1	3
5643	HCT5643	增城区	东坑三横路(荔新路方向)	丰泰城市公馆站	西往东方向	一大一小	1	1	3
5644	HCT5644	增城区	金沙路	金沙路	东往西方向	四大二小	4	2	11
5645	HCT5645	增城区	金沙路	金沙路	西往东方向	四大二小	4	2	11
5646	HCT5646	增城区	金沙路旁华电公司门口	金沙路华电公司	南往北方向	四大二小	4	2	11
5647	HCT5647	增城区	沙宁路	沙宁路口站	西往东方向	一大二小	1	2	5
5648	HCT5648	增城区	沙宁路	沙宁路口站	东往西方向	一大二小	1	2	5
5649	HCT5649	增城区	沙宁路	湾谷新村站	西往东方向	一大二小	1	2	5
5650	HCT5650	增城区	沙宁路	湾谷新村站	东往西方向	一大二小	1	2	5
5651	HCT5651	增城区	仙宁路	郭村站	西往东方向	二大一小	2	1	5
5652	HCT5652	增城区	仙宁路	郭村站	东往西方向	一大一小	1	1	3
5653	HCT5653	增城区	仙宁路	湖东西社村站	西往东方向	二大一小	2	1	5
5654	HCT5654	增城区	仙宁路	温屋社站	西往东方向	二大一小	2	1	5
5655	HCT5655	增城区	创新大道	东圃村站	南往北方向	二大一小	2	1	5
5656	HCT5656	增城区	创新大道	东圃村站	北往南方向	二大一小	2	1	5
5657	HCT5657	增城区	香山大道	税务所站	东往西方向	二大一小	2	1	5
5658	HCT5658	增城区	香山大道	税务所站	西往东方向	二大一小	2	1	5
5659	HCT5659	增城区	香山大道	开发区管委会站	东往西方向	二大一小	2	1	5
5660	HCT5660	增城区	香山大道	开发区管委会站	西往东方向	二大一小	2	1	5
5661	HCT5661	增城区	合景誉山国际小区	合景誉山国际公交场总站	总站	二大一小	2	1	5
5662	HCT5662	增城区	新新公路	叶岭村北站	北往南方向	二大一小	2	1	5
5663	HCT5663	增城区	新新公路	叶岭村北站	南往北方向	二大一小	2	1	5
5664	HCT5664	增城区	新新公路	九和村北站	北往南方向	二大一小	2	1	5
5665	HCT5665	增城区	新新公路	九和村北站	南往北方向	二大一小	2	1	5
5666	HCT5666	增城区	新新公路	九和村(时代倾城)站	南往北方向	一大二小	1	2	5
5667	HCT5667	增城区	新新公路	梅园村站	北往南方向	二大一小	2	1	5
5668	HCT5668	增城区	新新公路	梅园村站	南往北方向	二大一小	2	1	5

序号	点位编号	行政区域	镇(街)	具体地址	行向	样式	大灯箱(个)	小灯箱(个) (站名标识牌背面灯箱)	广告牌数量(块)
5669	HCT5669	增城区	新新公路	增城万科城站	南往北方向	四大六小	4	6	10
5670	HCT5670	增城区	朱宁公路	石迳村站	北往南方向	二大一小	2	1	5
5671	HCT5671	增城区	朱宁公路	石迳村站	南往北方向	二大一小	2	1	5
5672	HCT5672	增城区	朱宁公路	斯庄村站	北往南方向	二大一小	2	1	5
5673	HCT5673	增城区	朱宁公路	斯庄村站	南往北方向	二大一小	2	1	5
5674	HCT5674	增城区	朱宁路	下元村站	北往南方向	二大一小	2	1	5
5675	HCT5675	增城区	朱宁路	下元村站	南往北方向	二大一小	2	1	5
5676	HCT5676	增城区	朱宁路	镇泰小学站	北往南方向	二大一小	2	1	5
5677	HCT5677	增城区	朱宁路	镇泰小学站	南往北方向	二大一小	2	1	5
5678	HCT5678	增城区	南香路	中元村站	东往西方向	一大一小	1	1	3
5679	HCT5679	增城区	南香路	中元村站	西往东方向	一大一小	1	1	3
5680	HCT5680	增城区	创新大道	江河幕墙北门站	北往南方向	二大一小	2	1	5
5681	HCT5681	增城区	创新大道	江河幕墙北门站	南往北方向	二大一小	2	1	5
5682	HCT5682	增城区	创新大道	捷厉特车厂站	北往南方向	二大一小	2	1	5
5683	HCT5683	增城区	创新大道	捷厉特车厂站	南往北方向	二大一小	2	1	5
5684	HCT5684	增城区	永宁路	东布岭站	东往西方向	二大一小	2	1	5
5685	HCT5685	增城区	香山大道	亨威公司站	东往西方向	二大一小	2	1	5
5686	HCT5686	增城区	香山大道	亨威公司站	西往东方向	二大一小	2	1	5
5687	HCT5687	增城区	永宁路	木棉站	东往西方向	二大一小	2	1	5
5688	HCT5688	增城区	永宁路	五羊本田站	东往西方向	二大一小	2	1	5
5689	HCT5689	增城区	香山大道	香山大道站	东往西方向	二大一小	2	1	5
5690	HCT5690	增城区	香山大道	香山大道站	西往东方向	二大一小	2	1	5
5691	HCT5691	增城区	香山大道	珠江钢琴厂站	东往西方向	二大一小	2	1	5
5692	HCT5692	增城区	香山大道	珠江钢琴厂站	西往东方向	二大一小	2	1	5
5693	HCT5693	增城区	创强路	日立公司站	北往南方向	二大一小	2	1	5
5694	HCT5694	增城区	创强路	日立公司站	南往北方向	二大一小	2	1	5
5695	HCT5695	增城区	创强路	广州电装公司站	北往南方向	二大一小	2	1	5
5696	HCT5696	增城区	创强路	广州电装公司站	南往北方向	二大一小	2	1	5
5697	HCT5697	增城区	创强路	马山站	南往北方向	二大一小	2	1	5
5698	HCT5698	增城区	创强路	马山站	北往南方向	二大一小	2	1	5

序号	点位编号	行政区域	镇(街)	具体地址	行向	样式	大灯箱(个)	小灯箱(个) (站名标识牌背面灯箱)	广告牌数量(块)
5699	HCT5699	增城区	永顺大道	海伦春天站	西往东方向	二大一小	2	1	5
5700	HCT5700	增城区	汽车城大道	华兴综合市场站	东往西方向	二大一小	2	1	5
5701	HCT5701	增城区	创新大道	南方医院增城分院站	南往北方向	二大一小	2	1	5
5702	HCT5702	增城区	金融大道	新塘万达广场	西往东方向	五大一小	5	1	11
5703	HCT5703	增城区	荔新公路	民营工业园站	南往北方向	三大二小	3	2	6
5704	HCT5704	增城区	永宁大道	时代廊桥站	东往西方向	二大一小	2	1	5
5705	HCT5705	增城区	永宁大道	时代廊桥站	西往东方向	一大二小	1	2	5
5706	HCT5706	增城区	创强路	超视堺西门站	南往北方向	一大二小	1	2	5
5707	HCT5707	增城区	创强路	超视堺南门站	南往北方向	一大二小	1	2	5
5708	HCT5708	增城区	创强路	超视堺南门站	北往南方向	一大二小	1	2	5
5709	HCT5709	增城区	创强路	广州电装公司(B)站(自编名)	南往北方向	一大二小	1	2	5
5710	HCT5710	增城区	金融大道	金融服务区站	东往西方向	一大二小	1	2	5
5711	HCT5711	增城区	金融大道	金融服务区站	西往东方向	一大二小	1	2	5
5712	HCT5712	增城区	创新大道	宝盛广场站	北往南方向	一大一小	1	1	3
5713	HCT5713	增城区	南香路	联丰村站	西往东方向	一大一小	1	1	3
5714	HCT5714	增城区	创想路	珠江国际创业中心站	东往西方向	四大一小	4	1	4
5715	HCT5715	增城区	创想路	珠江国际创业中心站	西往东方向	四大一小	4	1	4
5716	HCT5716	增城区	沙宁路	创兴工业园站	东往西方向	一大二小	1	2	5
5717	HCT5717	增城区	沙宁路	阿里巴巴菜鸟园站	东往西方向	一大二小	1	2	5
5718	HCT5718	增城区	沙宁路	阿里巴巴菜鸟园站	西往东方向	一大二小	1	2	5
5719	HCT5719	增城区	沙宁路	百湖村站	东往西方向	一大二小	1	2	5
5720	HCT5720	增城区	沙宁路	百湖村站	西往东方向	一大二小	1	2	5
5721	HCT5721	增城区	岗丰大道	五环岛站(自编名)	东往西方向	四大二小	4	2	11
5722	HCT5722	增城区	岗丰大道	岗丰大道中站(自编名)	西往东方向	四大二小	4	2	11
5723	HCT5723	增城区	岗丰大道	岗丰大道站(自编名)	东往西方向	四大二小	4	2	11
5724	HCT5724	增城区	创盈路	誉山国际北门站	东往西方向	二大一小	2	1	5
5725	HCT5725	增城区	创盈路	誉山国际北门站	西往东方向	二大一小	2	1	5
5726	HCT5726	增城区	创盈路	中建岭南悦府站	东往西方向	一大二小	1	2	5
5727	HCT5727	增城区	新惠路	新惠路1号站	南往北方向	四大二小	4	2	11
5728	HCT5728	增城区	新惠路	新惠路1号站	北往南方向	四大二小	4	2	11

序号	点位编号	行政区域	镇(街)	具体地址	行向	样式	大灯箱(个)	小灯箱(个) (站名标识牌背面灯箱)	广告牌数量(块)
5729	HCT5729	增城区	新惠路	新惠路2号站	南往北方向	四大二小	4	2	11
5730	HCT5730	增城区	新惠路	新惠路2号站	北往南方向	四大二小	4	2	11
5731	HCT5731	增城区	新新公路(金地小区)	金地上城站	南往北方向	一大一小	1	1	3
5732	HCT5732	增城区	陈家林路	陈家林路站(自编名)	南往北方向	四大二小	4	2	11
5733	HCT5733	增城区	陈家林路	陈家林路站(自编名)	北往南方向	四大二小	4	2	11
5734	HCT5734	增城区	宁埔大道	紫云山站(自编名)	西往东方向	四大二小	4	2	11
5735	HCT5735	增城区	宁埔大道	紫云山站(自编名)	东往西方向	四大二小	4	2	11
5736	HCT5736	增城区	宁埔大道	云玥阁站(自编名)	西往东方向	四大二小	4	2	11
5737	HCT5737	增城区	宁埔大道	云玥阁站(自编名)	东往西方向	四大二小	4	2	11
5738	HCT5738	增城区	宁埔大道旁	宁埔大道1号站	北往南方向	一大二小	1	2	5
5739	HCT5739	增城区	宁埔大道旁	宁埔大道1号站	南往北方向	一大二小	1	2	5
5740	HCT5740	增城区	荔新公路	谢屋村站	北往南方向	二大一小	2	1	5
5741	HCT5741	增城区	荔新公路	石湖村站	南往北方向	二大一小	2	1	5
5742	HCT5742	增城区	荔新公路	石湖村站	北往南方向	二大一小	2	1	5
5743	HCT5743	增城区	荔新公路	吓岗村站	北往南方向	二大一小	2	1	5
5744	HCT5744	增城区	石滩路口	石滩路口站	东往西方向	二大一小	2	1	5
5745	HCT5745	增城区	石滩路口	石滩路口站	西往东方向	二大一小	2	1	5
5746	HCT5746	增城区	解放南路	石滩镇政府站	东往西方向	二大一小	2	1	5
5747	HCT5747	增城区	解放南路	石滩镇政府站	西往东方向	二大一小	2	1	5
5748	HCT5748	增城区	石新公路	如丰厂站	东往西方向	二大一小	2	1	5
5749	HCT5749	增城区	石新公路	如丰厂站	西往东方向	二大一小	2	1	5
5750	HCT5750	增城区	石新公路	沙陇村站	东往西方向	二大一小	2	1	5
5751	HCT5751	增城区	石新公路	沙陇村站	西往东方向	二大一小	2	1	5
5752	HCT5752	增城区	石新公路	麻车村站	东往西方向	二大一小	2	1	5
5753	HCT5753	增城区	石新公路	麻车村站	西往东方向	二大一小	2	1	5
5754	HCT5754	增城区	新桥路	田边村站	东往西方向	二大一小	2	1	5
5755	HCT5755	增城区	南北大道	石滩医院站	东往西方向	二大一小	2	1	5
5756	HCT5756	增城区	南北大道	石滩医院站	西往东方向	二大一小	2	1	5
5757	HCT5757	增城区	立新路	勤发市场站	东往西方向	二大一小	2	1	5
5758	HCT5758	增城区	立新路	勤发市场站	西往东方向	二大一小	2	1	5

序号	点位编号	行政区域	镇(街)	具体地址	行向	样式	大灯箱(个)	小灯箱(个) (站名标识牌背面灯箱)	广告牌数量(块)
5759	HCT5759	增城区	石三公路	移民新村站	东往西方向	二大一小	2	1	5
5760	HCT5760	增城区	理念路	广东省轻工业技师学院站	东往西方向	四大二小	4	2	11
5761	HCT5761	增城区	理念路	广东省轻工业技师学院站	西往东方向	四大二小	4	2	11
5762	HCT5762	增城区	理念路	广东省轻工业技师学院后门	东往西方向	四大二小	4	2	11
5763	HCT5763	增城区	理念路	广东省轻工业技师学院后门	西往东方向	四大二小	4	2	11
5764	HCT5764	增城区	规划路	规划路站(自编名)	南往北方向	四大二小	4	2	11
5765	HCT5765	增城区	石滩中学门口左侧	石滩中学站(自编名)	东往西方向	四大二小	4	2	11
5766	HCT5766	增城区	石滩中学门口对面	石滩中学站(自编名)	西往东方向	四大二小	4	2	11
5767	HCT5767	增城区	规划二路	石滩中学侧门站(自编名)	东往西方向	四大二小	4	2	11
5768	HCT5768	增城区	规划二路	规划二路站(自编名)	东往西方向	四大二小	4	2	11
5769	HCT5769	增城区	规划二路	规划二路站(自编名)	西往东方向	四大二小	4	2	11
5770	HCT5770	增城区	石顺大道	石顺大道站(自编名)	东往西方向	三大二小	3	2	8
5771	HCT5771	增城区	石顺大道	石顺大道站(自编名)	西往东方向	三大二小	3	2	8
5772	HCT5772	增城区	石顺大道新城大道路口	石顺大道路口站(自编名)	西往东方向	三大二小	3	2	8
5773	HCT5773	增城区	石顺大道新城大道路口	石顺大道路口站(自编名)	东往西方向	三大二小	3	2	8
5774	HCT5774	增城区	石顺大道	石滩广场站	东往西方向	三大二小	3	2	8
5775	HCT5775	增城区	石顺大道	石滩广场站	西往东方向	三大二小	3	2	8
5776	HCT5776	增城区	石顺大道	黄岗中学站(自编名)	东往西方向	三大二小	3	2	8
5777	HCT5777	增城区	石顺大道	黄岗中学站(自编名)	西往东方向	三大二小	3	2	8
5778	HCT5778	增城区	荔新公路	物流园站	南往北方向	二大一小	2	1	5
5779	HCT5779	增城区	荔新公路	仙宁路口站	北往南方向	二大一小	2	1	5
5780	HCT5780	增城区	荔新公路	仙宁路口站	南往北方向	二大一小	2	1	5
5781	HCT5781	增城区	仙村路口	仙村路口站	南往北方向	四大二小	4	2	11
5782	HCT5782	增城区	仙村路口	仙村路口站	北往南方向	四大二小	4	2	11
5783	HCT5783	增城区	荔新公路	西南工业区站	南往北方向	二大一小	2	1	5
5784	HCT5784	增城区	仙村一路	仙村公交总站	终点站	二大一小	2	1	5
5785	HCT5785	增城区	仙村大道	仙村镇政府站	东往西方向	二大一小	2	1	5
5786	HCT5786	增城区	仙村大道	仙村中学站	东往西方向)	二大一小	2	1	5
5787	HCT5787	增城区	新桥路	下基村站	南往北方向	二大一小	2	1	5
5788	HCT5788	增城区	荔新公路	沙滘村站	南往北方向	二大一小	2	1	5



序号	点位编号	行政区域	镇(街)	具体地址	行向	样式	大灯箱(个)	小灯箱(个) (站名标识牌背面灯箱)	广告牌数量(块)
5789	HCT5789	增城区	荔新公路	沙滘村站	北往南方向	二大一小	2	1	5
5790	HCT5790	增城区	十字滘村口	十字滘站	南往北方向	二大一小	2	1	5
5791	HCT5791	增城区	朱仙路	岳湖村站	西往东方向	一大一小	1	1	3
5792	HCT5792	增城区	朱仙路	岳湖村站	东往西方向	一大一小	1	1	3
5793	HCT5793	增城区	荔新公路	万科金色里程站	南往北方向	二大一小	2	1	5
5794	HCT5794	增城区	朱仙路	荔枝小镇站(自编名)	西往东方向	四大二小	4	2	11
5795	HCT5795	增城区	朱仙路	荔枝小镇站(自编名)	东往西方向	四大二小	4	2	11
5796	HCT5796	增城区	朱仙路	岳湖村东站(自编名)	西往东方向	一大二小	1	2	5
5797	HCT5797	增城区	朱仙路	岳湖村东站(自编名)	东往西方向	一大二小	1	2	5
5798	HCT5798	增城区	荔三公路	江龙桥站	南往北方向	二大一小	2	1	5
5799	HCT5799	增城区	朱宁公路	神岗村委站	南往北方向	二大一小	2	1	5
5800	HCT5800	增城区	朱宁公路	朱宁路口站	北往南方向	二大一小	2	1	5
5801	HCT5801	增城区	朱宁公路	朱宁路口站	南往北方向	二大一小	2	1	5
5802	HCT5802	增城区	广汕公路	松田学院站	东往西方向	一大二小	1	2	5
5803	HCT5803	增城区	广汕公路	松田学院站	西往东方向	二大一小	2	1	5
5804	HCT5804	增城区	广汕公路	香江悦府站	西往东方向	一大二小	1	2	5
5805	HCT5805	增城区	广汕公路	横壆村站	东往西方向	二大一小	2	1	5
5806	HCT5806	增城区	广汕公路	横壆村站	西往东方向	二大一小	2	1	5
5807	HCT5807	增城区	广汕公路	朱村医院站	西往东方向	二大一小	2	1	5
5808	HCT5808	增城区	广汕公路	莲塘面村站	东往西方向	二大一小	2	1	5
5809	HCT5809	增城区	广汕公路	莲塘面村站	西往东方向	二大一小	2	1	5
5810	HCT5810	增城区	广汕公路	燕岗桥站	西往东方向	二大一小	2	1	5
5811	HCT5811	增城区	广汕公路	江山时代站	东往西方向	二大一小	2	1	5
5812	HCT5812	增城区	朱村街金成路碧桂园小区	碧桂园城市花园站	终点站	四大二小	4	2	11
5813	HCT5813	增城区	广汕公路	朱村地铁站	东往西方向	一大二小	1	2	5
5814	HCT5814	增城区	广汕公路	朱村地铁站	西往东方向	一大二小	1	2	5
5815	HCT5815	增城区	广汕公路	坑贝村站	东往西方向	二大一小	2	1	5
5816	HCT5816	增城区	广汕公路	坑贝村站	西往东方向	二大一小	2	1	5
5817	HCT5817	增城区	广汕公路	坑贝地铁站	西往东方向	二大一小	2	1	5
5818	HCT5818	增城区	广汕公路	坑贝地铁站	东往西方向	二大二小	2	2	6

序号	点位编号	行政区域	镇(街)	具体地址	行向	样式	大灯箱(个)	小灯箱(个) (站名标识牌背面灯箱)	广告牌数量(块)
5819	HCT5819	增城区	广汕公路	中新圩站	西往东方向	二大一小	2	1	5
5820	HCT5820	增城区	广汕公路	景新国际站	西往东方向	二大一小	2	1	5
5821	HCT5821	增城区	广汕公路	中新地铁站	东往西方向	一大二小	1	2	5
5822	HCT5822	增城区	新天美地门口	锦绣御景苑站	增城方向	二大一小	2	1	5
5823	HCT5823	增城区	新天美地门口	锦绣御景苑站	派潭方向	二大一小	2	1	5
5824	HCT5824	增城区	新天美地门口	百晟汇翠湾站	派潭方向	一大二小	1	2	5
5825	HCT5825	增城区	荔景大道北	百晟汇翠湾站	荔城方向	一大二小	1	2	5
5826	HCT5826	增城区	菜园路	阳光家园站	荔城大道方向	三大一小	3	1	7
5827	HCT5827	增城区	开园路	交警中队站	荔城大道方向	一大二小	1	2	5
5828	HCT5828	增城区	富和路	富鹏市场北站	开园路方向	一大二小	1	2	5
5829	HCT5829	增城区	园圃路保健院门口	保健院站	富鹏方向	二大二小	2	2	7
5830	HCT5830	增城区	荔星大道	碧桂园北门站	广汕路方向	二大一小	2	1	5
5831	HCT5831	增城区	荔星大道	碧桂园北门站	荔城大道方向	二大一小	2	1	5
5832	HCT5832	增城区	荔星大道	碧桂园正门站	荔城大道方向	一大一小	1	1	3
5833	HCT5833	增城区	荔星大道	碧桂园正门站	广汕路方向	一大一小	1	1	3
5834	HCT5834	增城区	荔星大道	碧桂园中门站	荔城大道方向	一大一小	1	1	3
5835	HCT5835	增城区	荔星大道	碧桂园中门站	广汕路方向	二大一小	2	1	5
5836	HCT5836	增城区	荔星大道	检察院站	广汕路方向	一大一小	1	1	3
5837	HCT5837	增城区	荔星大道	检察院站	荔城大道方向	二大一小	2	1	5
5838	HCT5838	增城区	荔星大道	云山诗意站	百花山庄方向	一大二小	1	2	5
5839	HCT5839	增城区	荔星大道	云山诗意站	碧桂园方向	一大二小	1	2	5
5840	HCT5840	增城区	荔星大道	中铁诺德站	荔城大道方向	一大二小	1	2	5
5841	HCT5841	增城区	荔星大道	中铁诺德站	外环路方向	一大二小	1	2	5
5842	HCT5842	增城区	荔景大道	东汇城站	新塘方向	二大一小	2	1	5
5843	HCT5843	增城区	荔城大道	三联路口站	广州方向	一大二小	1	2	5
5844	HCT5844	增城区	荔城大道	三联路口站	增江方向	一大二小	1	2	5
5845	HCT5845	增城区	荔城大道	荔城花园站	增江方向	一大二小	1	2	5
5846	HCT5846	增城区	荔城大道	荔城花园站	广州方向	一大二小	1	2	5
5847	HCT5847	增城区	荔城大道	增城中学站	增江方向	一大二小	1	2	5
5848	HCT5848	增城区	荔城大道	增城中学站	广州方向	一大二小	1	2	5

序号	点位编号	行政区域	镇(街)	具体地址	行向	样式	大灯箱(个)	小灯箱(个) (站名标识牌背面灯箱)	广告牌数量(块)
5849	HCT5849	增城区	荔城大道	荔城三中站	增江方向	一大二小	1	2	5
5850	HCT5850	增城区	荔城大道	荔城三中站	广州方向	一大二小	1	2	5
5851	HCT5851	增城区	荔城大道	实验小学站	荔城方向	一大二小	1	2	5
5852	HCT5852	增城区	荔城大道	实验小学站	广州方向	一大二小	1	2	5
5853	HCT5853	增城区	荔城大道	庆丰村站	增江方向	一大二小	1	2	5
5854	HCT5854	增城区	荔城大道	庆丰村站	广州方向	一大二小	1	2	5
5855	HCT5855	增城区	荔城大道	林场站	增江方向	一大二小	1	2	5
5856	HCT5856	增城区	荔城大道	林场站	广州方向	一大一小	1	1	3
5857	HCT5857	增城区	荔城大道	荔城街道办事处	增江方向	一大二小	1	2	5
5858	HCT5858	增城区	荔城大道	荔城街道办事处	广州方向	一大二小	1	2	5
5859	HCT5859	增城区	荔城大道	电力局站	增江方向	一大一小	1	1	3
5860	HCT5860	增城区	荔城大道	电力局站	广州方向	一大一小	1	1	3
5861	HCT5861	增城区	新桥路	二汽客运站	增江方向	二大一小	2	1	5
5862	HCT5862	增城区	新桥路	二汽客运站	广州方向	二大一小	2	1	5
5863	HCT5863	增城区	和平路	和平路站	新桥路方向	一大二小	1	2	5
5864	HCT5864	增城区	和平路	和平路站	解放路方向	一大二小	1	2	5
5865	HCT5865	增城区	西园路	荔城二小站	挂绿广场方向	一大一小	1	1	3
5866	HCT5866	增城区	西园路	荔城二小站	夏街方向	一大一小	1	1	3
5867	HCT5867	增城区	西园路	挂绿广场东站	新桥路方向	一大一小	1	1	3
5868	HCT5868	增城区	西园路	挂绿广场东站	夏街方向	一大一小	1	1	3
5869	HCT5869	增城区	挂绿路	挂绿广场南站	交警大队方向	一大二小	1	2	5
5870	HCT5870	增城区	西城路	莲花市场站	光明路方向	二大一小	2	1	5
5871	HCT5871	增城区	西城路	莲花市场站	交警大队方向	二大一小	2	1	5
5872	HCT5872	增城区	挂绿路	交警大队站	挂绿广场方向	一大二小	1	2	5
5873	HCT5873	增城区	府前路	区公安分局站	广州方向	一大一小	1	1	3
5874	HCT5874	增城区	府前路	区公安分局站	增城广场方向	二大一小	2	1	5
5875	HCT5875	增城区	新桥路	公路局站	增江方向	二大一小	2	1	5
5876	HCT5876	增城区	新桥路	公路局站	广州方向	二大一小	2	1	5
5877	HCT5877	增城区	荔兴路	规划局站	荔城大道方向	一大一小	1	1	3
5878	HCT5878	增城区	荔兴路	规划局站	光明路西方向	一大一小	1	1	3

序号	点位编号	行政区域	镇(街)	具体地址	行向	样式	大灯箱(个)	小灯箱(个) (站名标识牌背面灯箱)	广告牌数量(块)
5879	HCT5879	增城区	广汕路	金河湾站	三江方向	二大一小	2	1	5
5880	HCT5880	增城区	广汕路	金河湾站	增城方向	二大一小	2	1	5
5881	HCT5881	增城区	金竹二路	荔城街党群中心站	碧桂园方向	二大二小	2	2	7
5882	HCT5882	增城区	府佑路	图书馆站	碧桂园方向	二大一小	2	1	5
5883	HCT5883	增城区	府佑路	图书馆站	增城广场方向	二大一小	2	1	5
5884	HCT5884	增城区	府佑路	中坚豪庭站	增城广场方向	一大二小	1	2	5
5885	HCT5885	增城区	府佑路	中坚豪庭站	夏街方向	一大二小	1	2	5
5886	HCT5886	增城区	府佑路	增城广场北站	碧桂园方向	一大一小	1	1	3
5887	HCT5887	增城区	府佑路	增城广场北站	夏街方向	三大零小	3	0	6
5888	HCT5888	增城区	府佑路	增城广场东站	广汕路方向	二大三小	2	3	9
5889	HCT5889	增城区	荔乡路	新中医院站	富鹏方向	二大一小	2	1	5
5890	HCT5890	增城区	荔乡路	新中医院站	万达方向	二大一小	2	1	5
5891	HCT5891	增城区	光明路	增城儿童公园站	增江方向	二大一小	2	1	5
5892	HCT5892	增城区	光明路	增城儿童公园站	广州方向	二大一小	2	1	5
5893	HCT5893	增城区	荔兴路	中海广场东站	岗前路方向	一大一小	1	1	3
5894	HCT5894	增城区	荔兴路	中海广场西站	富鹏方向	一大零小	1	0	2
5895	HCT5895	增城区	荔兴路	中海广场西站	广汕路方向	二大二小	2	2	7
5896	HCT5896	增城区	夏街大道	夏街村站	挂绿广场方向	一大一小	1	1	3
5897	HCT5897	增城区	夏街大道	夏街村站	广汕路方向	一大一小	1	1	3
5898	HCT5898	增城区	夏街大道	兴发市场站	挂绿广场方向	一大一小	1	1	3
5899	HCT5899	增城区	夏街大道	兴发市场站	广汕路方向	一大一小	1	1	3
5900	HCT5900	增城区	夏街大道	华侨中学站	广汕路方向	一大一小	1	1	3
5901	HCT5901	增城区	夏街大道	增城宾馆站	挂绿广场方向	一大二小	1	2	5
5902	HCT5902	增城区	夏街大道	增城宾馆站	广汕路方向	一大一小	1	1	3
5903	HCT5903	增城区	增派路	区卫健局站	派潭方向	二大一小	2	1	5
5904	HCT5904	增城区	增派路	区卫健局站	荔城方向	二大一小	2	1	5
5905	HCT5905	增城区	百花大道	力源豪苑站	百花山庄方向	二大一小	2	1	5
5906	HCT5906	增城区	百花大道	迳吓村站	荔城大道方向	二大一小	2	1	5
5907	HCT5907	增城区	百花大道	雅居乐三千院站	百花山庄方向	二大一小	2	1	5
5908	HCT5908	增城区	百花大道	雅居乐三千院站	荔城大道方向	二大一小	2	1	5

序号	点位编号	行政区域	镇(街)	具体地址	行向	样式	大灯箱(个)	小灯箱(个) (站名标识牌背面灯箱)	广告牌数量(块)
5909	HCT5909	增城区	增派路	桥头村站	荔城方向	二大一小	2	1	5
5910	HCT5910	增城区	增派路	桥头村站	派潭方向	二大一小	2	1	5
5911	HCT5911	增城区	增派路	庆东村站	派潭方向	二大一小	2	1	5
5912	HCT5912	增城区	增派路	棠村站	派潭方向	二大一小	2	1	5
5913	HCT5913	增城区	增派路	棠村站	荔城方向	二大一小	2	1	5
5914	HCT5914	增城区	光明路	光明路站	广州方向	一大一小	1	1	3
5915	HCT5915	增城区	光明路	光明路站	增江方向	二大二小	1	1	3
5916	HCT5916	增城区	光明路	园圃路口站	增江方向	一大一小	1	1	3
5917	HCT5917	增城区	光明路	园圃路口站	广州方向	一大一小	1	1	3
5918	HCT5918	增城区	光明路	广发行站	增江方向	一大一小	1	1	3
5919	HCT5919	增城区	光明路	广发行站	广州方向	一大一小	1	1	3
5920	HCT5920	增城区	荔园路	交通运输局站	广州方向	一大一小	1	1	3
5921	HCT5921	增城区	荔园路	交通运输局站	增江方向	一大一小	1	1	3
5922	HCT5922	增城区	荔乡路	全球通站	派潭方向	二大一小	2	1	5
5923	HCT5923	增城区	富安路	新天美地站	锦绣方向	二大一小	2	1	5
5924	HCT5924	增城区	富安路	新天美地站	富鹏方向	二大一小	2	1	5
5925	HCT5925	增城区	光明村	锦绣半山站	增城方向	二大一小	2	1	5
5926	HCT5926	增城区	光明村	锦绣半山站	新塘方向	二大一小	2	1	5
5927	HCT5927	增城区	荔新路	万达广场西站	增城方向	八大二小	8	2	19
5928	HCT5928	增城区	荔新路	万达广场西站	新塘方向	二大一小	2	1	5
5929	HCT5929	增城区	新桥路	置业花园站(1978南门)	增江方向	二大一小	2	1	5
5930	HCT5930	增城区	新桥路	置业花园站(1978南门)	荔城方向	二大一小	2	1	5
5931	HCT5931	增城区	东桥东路	东湖公园站	增江方向	二大一小	2	1	5
5932	HCT5932	增城区	东桥东路	东湖公园站	职中方向	二大一小	2	1	5
5933	HCT5933	增城区	增江大道中	体育馆站	东区方向	二大三小	2	3	9
5934	HCT5934	增城区	增江大道中	体育馆站	正果方向	二大三小	2	3	9
5935	HCT5935	增城区	经三路	金时花园站	工业区方向	二大一小	2	1	5
5936	HCT5936	增城区	经三路	金时花园站	礁石岭方向	二大一小	2	1	5
5937	HCT5937	增城区	经三路	东区工业园站	工业区方向	二大一小	2	1	5
5938	HCT5938	增城区	经三路	东区工业园站	礁石岭方向	二大一小	2	1	5

序号	点位编号	行政区域	镇(街)	具体地址	行向	样式	大灯箱(个)	小灯箱(个) (站名标识牌背面灯箱)	广告牌数量(块)
5939	HCT5939	增城区	工区工业园	广东环保技工学校站	荔城方向	二大一小	2	1	5
5940	HCT5940	增城区	工区工业园	广东环保技工学校站	工业区方向	二大一小	2	1	5
5941	HCT5941	增城区	工区工业园	西山村站	增江方向	二大一小	2	1	5
5942	HCT5942	增城区	工区工业园	西山村站	广汕路方向	二大一小	2	1	5
5943	HCT5943	增城区	增江大道	增江工业区站	增江方向	二大一小	2	1	5
5944	HCT5944	增城区	增江大道	增江工业区站	广汕路方向	二大一小	2	1	5
5945	HCT5945	增城区	增江大道	东区市场站	增江方向	二大一小	2	1	5
5946	HCT5946	增城区	增江大道	东区市场站	广汕路方向	二大一小	2	1	5
5947	HCT5947	增城区	增江大道	增江商业广场站	广汕路方向	二大一小	2	1	5
5948	HCT5948	增城区	东桥东路	荔城中学站	荔城方向	二大一小	2	1	5
5949	HCT5949	增城区	东桥东路	荔城中学站	职中方向	二大一小	2	1	5
5950	HCT5950	增城区	狮尾路	蕉石岭站	增江方向	二大一小	2	1	5
5951	HCT5951	增城区	狮尾路	蕉石岭站	职中方向	二大一小	2	1	5
5952	HCT5952	增城区	狮尾路	区二中(颐养院)站	增江方向	二大一小	2	1	5
5953	HCT5953	增城区	狮尾路	区二中(颐养院)站	职中方向	二大一小	2	1	5
5954	HCT5954	增城区	狮尾路	救助站	增江方向	二大一小	2	1	5
5955	HCT5955	增城区	狮尾路	救助站	职中方向	二大一小	2	1	5
5956	HCT5956	增城区	增正公路	大份村站	正果方向	二大一小	2	1	5
5957	HCT5957	增城区	增正公路	大份村站	增江方向	二大一小	2	1	5
5958	HCT5958	增城区	增正公路	联益村站	正果方向	二大一小	2	1	5
5959	HCT5959	增城区	增正公路	联益村站	增江方向	二大一小	2	1	5
5960	HCT5960	增城区	广汕路	增江小学站	荔城方向	二大一小	2	1	5
5961	HCT5961	增城区	广汕路	增江小学站	三江方向	二大一小	2	1	5
5962	HCT5962	增城区	广汕路	陆村站	三江方向	二大一小	2	1	5
5963	HCT5963	增城区	广汕路	陆村站	荔城方向	二大一小	2	1	5
5964	HCT5964	增城区	广汕路	鹤洲村站	荔城方向	二大一小	2	1	5
5965	HCT5965	增城区	广汕路	鹤洲村站	三江方向	二大一小	2	1	5
5966	HCT5966	增城区	广汕路	一环路站	三江方向	二大一小	2	1	5
5967	HCT5967	增城区	广汕路	一环路站	荔城方向	二大一小	2	1	5
5968	HCT5968	增城区	广汕路	珠江学院站	增城方向	二大一小	2	1	5

序号	点位编号	行政区域	镇(街)	具体地址	行向	样式	大灯箱(个)	小灯箱(个) (站名标识牌背面灯箱)	广告牌数量(块)
5969	HCT5969	增城区	广汕路	珠江学院站	北汽方向	二大一小	2	1	5
5970	HCT5970	增城区	广汕路	新围村站	三江方向	二大一小	2	1	5
5971	HCT5971	增城区	广汕路	新围村站	荔城方向	二大一小	2	1	5
5972	HCT5972	增城区	广汕路	北汽站	三江方向	二大一小	2	1	5
5973	HCT5973	增城区	广汕路	北汽站	荔城方向	二大一小	2	1	5
5974	HCT5974	增城区	广汕路	泰禾广州院子站	广州方向	二大一小	2	1	5
5975	HCT5975	增城区	广汕路	华立学院	三江方向	二大一小	2	1	5
5976	HCT5976	增城区	广汕路	华立学院	荔城方向	二大一小	2	1	5
5977	HCT5977	增城区	广汕路	华立学院总站	总站	三大零小	3	0	6
5978	HCT5978	增城区	增正公路	光耀村站	正果方向	二大一小	2	1	5
5979	HCT5979	增城区	光明路	人民医院站	荔城方向	二大一小	2	1	5
5980	HCT5980	增城区	光明路	人民医院站	正果方向	二大一小	2	1	5
5981	HCT5981	增城区	增正公路	白湖村站	正果方向	二大一小	2	1	5
5982	HCT5982	增城区	增正公路	1978文化创意园站	正果方向	二大一小	2	1	5
5983	HCT5983	增城区	增正公路	大步口村站	增江方向	二大一小	2	1	5
5984	HCT5984	增城区	增正公路	大步口村站	正果方向	二大一小	2	1	5
5985	HCT5985	增城区	经纬路	康健公司站(总站)	总站	二大一小	2	1	5
5986	HCT5986	增城区	增正公路	光辉村站	正果方向	二大一小	2	1	5
5987	HCT5987	增城区	增正公路	光辉村站	增江方向	二大一小	2	1	5
5988	HCT5988	增城区	增正公路	上扶罗站	正果方向	二大一小	2	1	5
5989	HCT5989	增城区	增正公路	上扶罗站	增江方向	二大一小	2	1	5
5990	HCT5990	增城区	增正公路	麦村站	正果方向	二大一小	2	1	5
5991	HCT5991	增城区	增正公路	麦村站	增江方向	二大一小	2	1	5
5992	HCT5992	增城区	增正公路	到蔚村站	正果方向	二大一小	2	1	5
5993	HCT5993	增城区	增正公路	到蔚村站	增江方向	二大一小	2	1	5
5994	HCT5994	增城区	增正公路	池田村站	增江方向	二大一小	2	1	5
5995	HCT5995	增城区	增正公路	岳村站	正果方向	二大一小	2	1	5
5996	HCT5996	增城区	湖心岛景区停车场	湖心岛站(总站)	总站	二大一小	2	1	5
5997	HCT5997	增城区	石溪村路口	石溪村站	正果方向	二大一小	2	1	5
5998	HCT5998	增城区	石溪村路口	中西村站	正果方向	二大一小	2	1	5

序号	点位编号	行政区域	镇(街)	具体地址	行向	样式	大灯箱(个)	小灯箱(个) (站名标识牌背面灯箱)	广告牌数量(块)
5999	HCT5999	增城区	正麻线公路(6米港湾位)	龙潭布村站	正果方向	一大一小	1	1	3
6000	HCT6000	增城区	圭湖村村道	圭湖村站	正果方向	二大一小	2	1	5
6001	HCT6001	增城区	增龙公路	西湖滩村站	增城方向	二大一小	2	1	5
6002	HCT6002	增城区	小正路	花园村站	小楼方向	二大一小	2	1	5
6003	HCT6003	增城区	小正路	花园村站	正果方向	二大一小	2	1	5
6004	HCT6004	增城区	村道	麻田村站	正果方向	二大一小	2	1	5
6005	HCT6005	增城区	小正路	月亮湾公园站	小楼方向	二大一小	2	1	5
6006	HCT6006	增城区	小正路	大田村站	正果方向	二大一小	2	1	5
6007	HCT6007	增城区	小正路	大田村站	兰溪方向	二大一小	2	1	5
6008	HCT6008	增城区	小正路	下北村站	小楼方向	二大一小	2	1	5
6009	HCT6009	增城区	小正路	下北村站	正果方向	二大一小	2	1	5
6010	HCT6010	增城区	增派路	大埔村站	派潭方向	二大一小	2	1	5
6011	HCT6011	增城区	增派路	大埔村站	增城方向	二大一小	2	1	5
6012	HCT6012	增城区	增派路	三丫车站	派潭方向	一大一小	1	1	3
6013	HCT6013	增城区	增派路	利逢村站	派潭方向	二大一小	2	1	5
6014	HCT6014	增城区	增派路	利逢村站	增城方向	二大一小	2	1	5
6015	HCT6015	增城区	增派路	锦绣香江站	白水寨方向	零大四小	0	4	7
6016	HCT6016	增城区	白水寨大道	白水寨站	从化方向	零大四小	0	4	7
6017	HCT6017	增城区	白水寨大道	白水寨站	增城方向	零大四小	0	4	7
6018	HCT6018	增城区	白水寨大道	大封门站	从化方向	零大四小	0	4	7
6019	HCT6019	增城区	白水寨大道	大封门站	增城方向	零大四小	0	4	7
6020	HCT6020	增城区	白水寨大道	榕树吓站	从化方向	零大四小	0	4	7
6021	HCT6021	增城区	派高路	东洞村站	高滩方向	零大六小	0	6	11
6022	HCT6022	增城区	派正公路	鹅兜村站	正果方向	二大一小	2	1	5
6023	HCT6023	增城区	派正公路	鹅兜村站	派潭方向	二大一小	2	1	5
6024	HCT6024	增城区	派正公路	潘屋社站	正果方向	二大一小	2	1	5
6025	HCT6025	增城区	派正公路	潘屋社站	派潭方向	二大一小	2	1	5
6026	HCT6026	增城区	派正公路	邓村站	正果方向	二大一小	2	1	5
6027	HCT6027	增城区	派正公路	邓村站	派潭方向	二大一小	2	1	5
6028	HCT6028	增城区	派正公路	滘汾村站	正果方向	二大一小	2	1	5



序号	点位编号	行政区域	镇(街)	具体地址	行向	样式	大灯箱(个)	小灯箱(个) (站名标识牌背面灯箱)	广告牌数量(块)
6029	HCT6029	增城区	派正公路	滘汾村站	派潭方向	二大一小	2	1	5
6030	HCT6030	增城区	派正公路	庙尾村站	正果方向	二大一小	2	1	5
6031	HCT6031	增城区	派正公路	庙尾村站	派潭方向	二大一小	2	1	5
6032	HCT6032	增城区	派正公路	万能村站	正果方向	二大一小	2	1	5
6033	HCT6033	增城区	派正公路	黄洞村站	派潭方向	二大一小	2	1	5
6034	HCT6034	增城区	派正公路	水口站	正果方向	二大一小	2	1	5
6035	HCT6035	增城区	村道	小迳村站	增城方向	一大一小	1	1	3
6036	HCT6036	增城区	派正公路	派潭村站	派潭方向	二大一小	2	1	5
6037	HCT6037	增城区	派正公路	派潭村站	正果方向	二大一小	2	1	5
6038	HCT6038	增城区	派正公路	马村站	派潭方向	二大一小	2	1	5
6039	HCT6039	增城区	派正公路	马村站	正果方向	二大一小	2	1	5
6040	HCT6040	增城区	派高路	派潭敬老院站	高滩方向	一大一小	1	1	3
6041	HCT6041	增城区	派高路	派潭敬老院站	增城方向	二大一小	2	1	5
6042	HCT6042	增城区	派高公路	汉湖村站	派潭方向	零大四小	0	4	7
6043	HCT6043	增城区	派高公路	何大塘村站	从化方向	零大四小	0	4	7
6044	HCT6044	增城区	派高公路	拖罗村站	派潭方向	二大一小	2	1	5
6045	HCT6045	增城区	增派路	棠厦村站	派潭方向	一大二小	1	2	5
6046	HCT6046	增城区	增派路	棠厦村站	增城方向	一大二小	1	2	5
6047	HCT6047	增城区	增派路	小楼镇政府站	派潭方向	一大二小	1	2	5
6048	HCT6048	增城区	增派路	小楼镇政府站	荔城方向	一大一小	1	1	3
6049	HCT6049	增城区	增派路	东境村站	增派路方向	一大一小	1	1	3
6050	HCT6050	增城区	增派路	西境村站	正果方向	一大一小	1	1	3
6051	HCT6051	增城区	腊正路	关村站	小楼方向	一大一小	1	1	3
6052	HCT6052	增城区	腊正路	报德祠站	增派路方向	二大一小	2	1	5
6053	HCT6053	增城区	小正公路	庙潭村站	正果方向	二大一小	2	1	5
6054	HCT6054	增城区	增派公路	何仙姑站	派潭方向	二大一小	2	1	5
6055	HCT6055	增城区	增派公路	何仙姑站	增城方向	二大一小	2	1	5
6056	HCT6056	增城区	增派公路	江坳绿道服务区站	派潭方向	二大一小	2	1	5
6057	HCT6057	增城区	增派公路	江坳绿道服务区站	荔城方向	二大一小	2	1	5
6058	HCT6058	增城区	增派路	金谷园站	派潭方向	二大一小	2	1	5

序号	点位编号	行政区域	镇(街)	具体地址	行向	样式	大灯箱(个)	小灯箱(个) (站名标识牌背面灯箱)	广告牌数量(块)
6059	HCT6059	增城区	增派路	金谷园站	荔城方向	二大一小	2	1	5
6060	HCT6060	增城区	增派路	腊圃村站	派潭方向	二大一小	2	1	5
6061	HCT6061	增城区	增派路	腊圃村站	荔城方向	二大一小	2	1	5
6062	HCT6062	增城区	西园村道	西园村站	正果方向	二大一小	2	1	5
6063	HCT6063	增城区	西园村道	西园村站	小楼方向	二大一小	2	1	5
6064	HCT6064	增城区	福腊路	长布村站	福和方向	一大一小	1	1	3
6065	HCT6065	增城区	村道	打顶围站	二龙山方向	一大一小	1	1	3
6066	HCT6066	增城区	二龙路	二龙村站	小楼方向	一大一小	1	1	3
6067	HCT6067	增城区	村道	沙岗村站	小楼方向	一大一小	1	1	3
6068	HCT6068	增城区	增派路	小楼市场站	荔城方向	二大一小	2	1	5
6069	HCT6069	增城区	增派路	小楼市场站	派潭方向	二大一小	2	1	5
6070	HCT6070	增城区	增派路	约场村站	派潭方向	二大一小	2	1	5
6071	HCT6071	增城区	竹坑村村道	竹坑保安亭站	小楼方向	二大一小	2	1	5
6072	HCT6072	增城区	竹坑村村道	竹坑村委站	小楼方向	一大一小	1	1	3
6073	HCT6073	增城区	竹坑村村道	竹坑小学站	竹坑方向	一大一小	1	1	3
6074	HCT6074	增城区	竹坑村村道	上塘村站	小楼方向	一大一小	1	1	3
6075	HCT6075	增城区	村道	韩村站	小楼方向	一大一小	1	1	3
6076	HCT6076	增城区	中新霞迳村路口	霞迳村站	中新方向	二大一小	2	1	5
6077	HCT6077	增城区	中新霞迳村路口	霞迳村站	福和方向	二大一小	2	1	5
6078	HCT6078	增城区	中福公路	中新文体政务中心站	福和方向	二大一小	2	1	5
6079	HCT6079	增城区	中福公路	三迳村站	福和方向	二大一小	2	1	5
6080	HCT6080	增城区	中福公路	化工研究院站	福和方向	二大一小	2	1	5
6081	HCT6081	增城区	中福公路	化工研究院站	中新方向	二大一小	2	1	5
6082	HCT6082	增城区	中福公路	大田村站	福和方向	二大一小	2	1	5
6083	HCT6083	增城区	中福公路	永兴村站	中新方向	二大一小	2	1	5
6084	HCT6084	增城区	中福公路	永兴村站	福和方向	二大一小	2	1	5
6085	HCT6085	增城区	中福路	亲爱里站	福和方向	二大一小	2	1	5
6086	HCT6086	增城区	中福路	亲爱里站	中新方向	二大一小	2	1	5
6087	HCT6087	增城区	福腊路	合益村站	福和方向	二大一小	2	1	5
6088	HCT6088	增城区	中福路	华发峰尚花园站	中新方向	二大一小	2	1	5

序号	点位编号	行政区域	镇 (街)	具体地址	行向	样式	大灯箱 (个)	小灯箱 (个) (站名标识牌背面灯箱)	广告牌数量 (块)
6089	HCT6089	增城区	福腊路	三星村站	腊布方向	二大一小	2	1	5
6090	HCT6090	增城区	中花路	碧桂园映像站	简塘方向	一大一小	1	1	3
6091	HCT6091	增城区	中花路	碧桂园映像小区站	荔城方向	二大一小	2	1	5
6092	HCT6092	增城区	平中南路	碧桂园中新首府站	中新方向	一大一小	1	1	3
6093	HCT6093	增城区	恒大山水门口	恒大山水城站	福和方向	二大一小	2	1	5
6094	HCT6094	增城区	中花路	恒大山水站	中新方向	一大一小	1	1	3
6095	HCT6095	增城区	淘迪公司门口	淘迪公司站	中新方向	二大一小	2	1	5
6096	HCT6096	增城区	淘迪公司门口	淘迪公司站	福和方向	二大一小	2	1	5
合计									32453

13.7 电信亭户外广告点位信息统计表

序号	点位编号	行政区域	具体地址	站名	站点方位	广告牌数量 (块)
1	DXT01	越秀区	东风广场前	锦城花园 (四五八医院) 站1	路北	4
2	DXT02	越秀区	东风广场前	锦城花园 (四五八医院) 站2	路北	4
3	DXT03	越秀区	上海浦东发展银行前	锦城花园 (四五八医院) 站2	路南	4
4	DXT04	越秀区	锦城花园前	锦城花园 (四五八医院) 站1	路南	4
5	DXT05	越秀区	广东省黄金有限公司	东峻广场站1	路北	4
6	DXT06	越秀区	东山紫园商务大厦前	东峻广场站2	路北	4
7	DXT07	越秀区	东峻广场前	东峻广场站2	路南	4
8	DXT08	越秀区	焯龙集团前	东风东路 (广东工大) 站1	路北	4
9	DXT09	越秀区	羊城报业集团 [羊城同创汇] 旁	东风东路 (广东工大) 站2	路北	4
10	DXT10	越秀区	丝绸大厦对面	东风东路 (广东工大) 站3	路北	4
11	DXT11	越秀区	广东外贸大厦前	东风东路 (广东工大) 站3	路南	4
12	DXT12	越秀区	丝绸大厦东侧	东风东路 (广东工大) 站2	路南	4
13	DXT13	越秀区	肿瘤医院西侧	肿瘤医院站	路北	4
14	DXT14	越秀区	肿瘤医院住院楼前	肿瘤医院站2	路北	4
15	DXT15	越秀区	执信路口东侧	执信路站2	路南	4
16	DXT16	越秀区	肿瘤医院对面	执信路站1	路南	4
17	DXT17	越秀区	烈士陵园侧	市八医院(肝病医院)站	路南	4
18	DXT18	越秀区	军区后勤部前	东风东路 (陵园西路) 站1	路南	4
19	DXT19	越秀区	东风大酒店前	东风东路陵园西路口站2	路南	4
20	DXT20	越秀区	粤北大厦东侧	东风东路 (陵园西路口) 站2	路北	4
21	DXT21	越秀区	广州燃气集团正门前	越秀区桥站1	路北	4
22	DXT22	越秀区	建设银行东侧	越秀区桥站2	路北	4
23	DXT23	越秀区	粤财大厦对面	正骨医院站2	路南	4
24	DXT24	越秀区	国信大厦前	东风中路站1	路北	4
25	DXT25	越秀区	近仓边路口	东风中路站	路南	4
26	DXT26	越秀区	广东大厦对面	广东大厦站2	路南	4
27	DXT27	越秀区	金安大厦前	广东大厦站1	路南	4
28	DXT28	越秀区	广州交易广场前	中山纪念堂 (市总工会) 站3	路南	4
29	DXT29	越秀区	中山一路23号 天兴大厦前	杨箕村站12	路南	4
30	DXT30	越秀区	中山一路45号 广铁集团招待所门前西侧	梅花村站1	路南	4

序号	点位编号	行政区域	具体地址	站名	站点方位	广告牌数量 (块)
31	DXT31	越秀区	中山一路50号 广铁集团招待所斜对面	梅花村站12	路北	4
32	DXT32	越秀区	中山一路88号 东园新村前	农林站1	路北	4
33	DXT33	越秀区	中山一路98号 广东铁青前	农林站2	路北	4
34	DXT34	越秀区	天桥底下	农林站	路南	4
35	DXT35	越秀区	中山二路5号 纯色摄影西侧, 中国电信对面	东山口站1	路南	4
36	DXT36	越秀区	中山二路18号 中国电信门前	东山口站	路北	4
37	DXT37	越秀区	中山二路51号 和平手外科医院前	中山医站1	路南	4
38	DXT38	越秀区	中山二路48号 中国建设证券前	中山医站1	路北	4
39	DXT39	越秀区	中山二路76号 上海浦东发展银行对面	中山医站2	路北	4
40	DXT40	越秀区	省人民医院前	省人民医院站2	路南	4
41	DXT41	越秀区	中山三路17号 市防疫站门口	烈士陵园站12	路南	4
42	DXT42	越秀区	中山三路12号 市防疫站对面	烈士陵园站2	路北	4
43	DXT43	越秀区	东昌大街9号 中山三路小学对面	大东门 (中山三路) 站2	路南	4
44	DXT44	越秀区	中山三路94号 东濠涌高架桥底	大东门 (中山三路) 站2	路北	4
45	DXT45	越秀区	农讲所地铁C出口前	农讲所站1	路北	4
46	DXT46	越秀区	五月花前	中山五路站	路北	4
47	DXT47	越秀区	东风广场天河区路出口	天河区立交站2	路南	4
48	DXT48	越秀区	环市东路501号 7-11便利店前	天河区立交站12	路北	4
49	DXT49	越秀区	环市东路486号 广良大厦前	动物园南门站2	路南	4
50	DXT50	越秀区	环市东路496号 广发花园前	天河区立交站1	路南	4
51	DXT51	越秀区	环市东路477号 中国工商银行前	动物园南门站1	路北	4
52	DXT52	越秀区	环市东路475号 粤海大厦对面	动物园南门站2	路北	4
53	DXT53	越秀区	桔子水晶酒店对面	广东工大站2	路南	4
54	DXT54	越秀区	环市东路403号 广州国际电子大厦旁	区庄站	路北	4
55	DXT55	越秀区	环市东路435号 区庄地铁D出口前	广东工大 (地铁区庄站) 2	路北	4
56	DXT56	越秀区	假日酒店对面	花园酒店站4	路南	4
57	DXT57	越秀区	国泰宾馆对面	白云区宾馆站1	路北	4
58	DXT58	越秀区	国际大酒店前	广东电视台站2	路北	4
59	DXT59	越秀区	环市中路313号后墙对出50米 怡乐大厦前	小北站2	路北	4
60	DXT60	越秀区	解放南精品街前	解放南路 (沿江路口) 站	路西	4
61	DXT61	越秀区	万科云城西侧50米	电视塔站2	路南	4

序号	点位编号	行政区域	具体地址	站名	站点方位	广告牌数量 (块)
62	DXT62	越秀区	电视台前	电视塔站1	路北	4
63	DXT63	越秀区	恒景商业中心前	越秀区公园北门站1	路北	4
64	DXT64	越秀区	雍雅山房对面	越秀区公园北门站2	路北	4
65	DXT65	越秀区	解放南路206号 广州市公安局出入境斜对面	解放南路站2	路东	4
66	DXT66	越秀区	解放中路306号 中国银河证券前	解放中路站1	路东	4
67	DXT67	越秀区	解放中路306号北侧20米 中禧娱乐中心侧	解放中路站2	路东	4
68	DXT68	越秀区	解放中路象牙街1号东侧 大德路口北侧	解放南路站2	路西	4
69	DXT69	越秀区	解放北路594号 迎宾馆斜对面	迎宾馆站1	路东	4
70	DXT70	越秀区	解放北路604号 迎宾馆对面	迎宾馆站2	路东	4
71	DXT71	越秀区	解放北路603号 迎宾馆北侧	迎宾馆站1	路西	4
72	DXT72	越秀区	迎宾馆南侧	迎宾馆站2	路西	4
73	DXT73	越秀区	解放北路416号对出10米 胜佳超市前	解放北路 (应元路口) 站	路东	4
74	DXT74	越秀区	解放北路783号对出南侧30米 华南电脑大厦南侧	解放北路 (应元路口) 站	路西	4
75	DXT75	越秀区	中国大酒店前	解放北路 (南越王博物馆) 站	路西	4
76	DXT76	越秀区	越秀区公园兰圃前	越秀区公园站2	路西	4
77	DXT77	越秀区	解放北路1308号金桂园正门前 金桂花园前面	桂花岗站1	路东	4
78	DXT78	越秀区	解放北路1309号亿森皮具城正门前 金桂园对面	桂花岗站2	路西	4
79	DXT79	越秀区	解放北路844号	解放北路 (应元路口) 总站	路东	4
80	DXT80	越秀区	省体育馆对面(中华广场东门)【广东省人民体育场】	较场西路站	路西	4
81	DXT81	越秀区	白云区路113号 白云区大厦前	白云区路东站1	路北	4
82	DXT82	越秀区	白云区路101号旁 广安驾车前	白云区路东站2	路北	4
83	DXT83	越秀区	白云区路62号 东山区中医针灸门诊前	白云区路东站12	路东	4
84	DXT84	越秀区	工商银行广九支行前	白云区路总站4	路北	4
85	DXT85	越秀区	大沙头路26号对面 海印布艺对面	大沙头游船码头站1	路北	4
86	DXT86	越秀区	大沙头路11号前 大沙头码头总站对面	大沙头 (海港城) 站1	路北	4
87	DXT87	越秀区	金晋精品广场对面	海珠区广场 (侨光西) 站2	路东	4
88	DXT88	越秀区	一德路口南侧	海珠区广场 (侨光西) 总站	路东	4
89	DXT89	越秀区	华侨大厦斜对面	海珠区广场 (侨光东) 站	路西	4
90	DXT90	越秀区	泰康路64号对面	泰康路站	路南	4
91	DXT91	越秀区	北京路5号 永胜市场前	三角市站	路北	4
92	DXT92	越秀区	东华西路31号前 省博物馆华辉拉肠前	中山图书馆站2	路北	4

序号	点位编号	行政区域	具体地址	站名	站点方位	广告牌数量 (块)
93	DXT93	越秀区	建设银行对面.人民公园东侧	公园前站	路西	4
94	DXT94	越秀区	吉祥路48号对面 市监测中心前	吉祥路站	路西	4
95	DXT95	越秀区	通利琴行前	越秀区中路 (鲁迅纪念馆) 站	路西	4
96	DXT96	越秀区	内环路出入口西侧	江湾桥脚站1	路西	4
97	DXT97	越秀区	沿江西路123号对出 中国人民银行前	爱群大厦站	路南	4
98	DXT98	越秀区	儿童图书馆对出	靖海路口站	路南	4
99	DXT99	越秀区	沿江中路299号对出 金沙湾酒家对面, 银海大厦前	文德南站	路南	4
100	DXT100	越秀区	沿江中路345-1号对面 江湾大酒店前	东堤站	路南	4
101	DXT101	越秀区	沿江东路413号 江南菜馆对面	大沙头游船码头站	路南	4
102	DXT102	越秀区	华润万家前	珠江宾馆站	路南	4
103	DXT103	越秀区	寺右新马路168号-2 方园集团前	五羊邨总站1	路东	4
104	DXT104	越秀区	西元岗1号 农业银行前	达道路站	路东	4
105	DXT105	越秀区	达道路17号-6 军区法律顾问行前	达道路站	路西	4
106	DXT106	越秀区	农林下路10号 眼镜直通车前	农林下路 (广药附属第一医院) 站1	路东	4
107	DXT107	越秀区	农林下路16号-4号 中国银行前	农林下路 (广药附属第一医院) 站2	路东	4
108	DXT108	越秀区	风行牛奶前	农林下路 (广药附属第一医院) 站2	路西	4
109	DXT109	越秀区	黄花岗戏院对面	黄花岗站1	路西	4
110	DXT110	越秀区	先烈中路100号 省科技园分馆前	黄花岗站2	路东	4
111	DXT111	越秀区	先烈中路120号 动物园前	动物园站1	路东	4
112	DXT112	越秀区	先烈中路120号 中油石化对面	动物园站2	路东	4
113	DXT113	越秀区	先烈中路97号 广州警备司令部前 动物园正门对面	动物园站2	路西	4
114	DXT114	越秀区	金悦东山国际公寓前	永福路站	路东	4
115	DXT115	越秀区	天桥底下【广州棋院】	横枝岗站	路西	4
116	DXT116	越秀区	广空后勤医院左则	小北花圈站1	路西	4
117	DXT117	越秀区	台山大厦与越秀区公园交界处电杆对出100米 越秀区公园北门侧	小北花圈站2	路西	4
118	DXT118	越秀区	天鲜阁酒家对面	童心北站	路西	4
119	DXT119	越秀区	人寿保险对面.雕塑公园侧	雕塑公园站	路西	4
120	DXT120	越秀区	下塘西街市前	下塘西路站	路西	4
121	DXT121	越秀区	加油站对面	下塘西路站	路东	4
122	DXT122	越秀区	宜安广场南侧	建设六马路站	路西	4
123	DXT123	越秀区	先烈南路23号 中大肿瘤医院西北侧	先烈南路站1	路西	4

序号	点位编号	行政区域	具体地址	站名	站点方位	广告牌数量 (块)
124	DXT124	越秀区	先烈南路21号之一 广泰宾馆前	先烈南路站2	路西	4
125	DXT125	越秀区	先烈南路19号大院前 时代国际公寓东南侧	市八医院 (肝病医院) 站	路西	4
126	DXT126	越秀区	东风大酒店右侧, 靠东风路出口	陵园西路站	路东	4
127	DXT127	越秀区	金城宾馆对面, 1号车, 76号车总站	东山 (东华北路) 总站	路北	4
128	DXT128	越秀区	金城宾馆东侧, 37号车总站	东山口 (东华北路) 站	路南	4
129	DXT129	越秀区	二沙岛市109中学旁	二沙西站	路南	4
130	DXT130	越秀区	二沙岛市109中学对面	二沙西站	路北	4
131	DXT131	越秀区	烟雨路38号 广东美术馆前	星海音乐厅站	路南	4
132	DXT132	越秀区	广州大桥西侧【广东省体育馆】	二沙东 (传祺公园) 站	路南	4
133	DXT133	越秀区	广州大桥西侧【广东省体育馆】	二沙东 (传祺公园) 站	路北	4
134	DXT134	越秀区	北京路5号, 华夏银行前	南关站	路西	4
135	DXT135	越秀区	文德路81-1号 孙中山文献馆前	文德路站1	路西	4
136	DXT136	越秀区	文德路60号 35号车总站	文德路总站	路东	4
137	DXT137	越秀区	文德路13号 王斌相托前, 42号车总站	文德南总站	路西	4
138	DXT138	越秀区	家庭医生对面	执信路站	路北	4
139	DXT139	越秀区	中山五路68号马路对面 五月花广场对面	中山五路站1	路南	4
140	DXT140	越秀区	广卫路26号 14号车总站前	广卫路总站12	路北	4
141	DXT141	越秀区	越秀区南路89号 中华全国总工会旧址前国康医药前	越秀区南路站1	路西	4
142	DXT142	越秀区	越秀区南路82号 烧鹅仔前	越秀区南路站	路东	4
143	DXT143	越秀区	东湖路64号斜对出 骏升物业前	东湖路站	路西	4
144	DXT144	越秀区	永胜上沙3号 (南10米)	东湖新村站	路北	4
145	DXT145	越秀区	东湖西路18号 (北侧5米) 浦发银行北侧	东湖新村站	路东	4
146	DXT146	越秀区	越秀区中路119号对面 通利琴行对面	越秀区中路 (鲁迅纪念馆) 站	路东	4
147	DXT147	越秀区	下塘西路600号 正和消防前	雕塑公园站2	路东	4
148	DXT148	越秀区	下塘西路455号 老干大学旁	老干大学站	路西	4
149	DXT149	越秀区	老干大学对面	老干大学站	路东	4
150	DXT150	越秀区	先烈中路69号旁	东山广场总站	路西	4
151	DXT151	越秀区	先烈中路69号黄花岗公园前 旺族宾馆对面	黄花岗站2	路西	4
152	DXT152	越秀区	文信老铺对面230号旁 广空后勤医院斜对面	小北花圈站2	路东	4
153	DXT153	越秀区	世贸中心东侧	白云区宾馆站2	路北	4
154	DXT154	越秀区	华乐大厦北塔对面	华乐大厦站	路西	4



序号	点位编号	行政区域	具体地址	站名	站点方位	广告牌数量 (块)
155	DXT155	越秀区	艺博园前, 正大方圆对面	麓湖公园 (艺博院) 站	路西	4
156	DXT156	越秀区	环市东路461-4号 广东教学装备中心前	广东工大 (地铁区庄站) 1	路北	4
157	DXT157	越秀区	东华西路225号前 7-11便利店前	东华西路站	路北	4
158	DXT158	越秀区	新弘汇国际商贸城东侧	环市中路口站	路西	4
159	DXT159	越秀区	国泰宾馆正门东侧 国泰宾馆前	花园酒店站2	路南	4
160	DXT160	越秀区	环市东路388号前 工商银行对面	花园酒店站3	路南	4
161	DXT161	越秀区	环市东路462号5号楼 浦发银行侧	广东工大 (地铁区庄站) 2	路南	4
162	DXT162	越秀区	越秀区北路410号对面 越秀区北路410号对面	越秀区北路站	路南	4
163	DXT163	越秀区	工商行政管理局西侧	越秀区北路站	路北	4
164	DXT164	越秀区	应元文化培训学校对面, 市二中东侧斜对面	应元路站	路南	4
165	DXT165	越秀区	招商银行南侧	白云区路站2	路北	4
166	DXT166	越秀区	流花路120号对面 中国大酒店对面	解放北路口站	路北	4
167	DXT167	越秀区	应元路8-10号 三元宫对面	三元宫站	路南	4
168	DXT168	越秀区	二中东侧	应元路站	路北	4
169	DXT169	越秀区	中山二路35号-1 民生银行前	中山医站2	路南	4
170	DXT170	越秀区	沿江东路408号 广州港集团公司前	大沙头 (海港城) 站	路南	4
171	DXT171	越秀区	华以泰国际大厦	正骨医院站1	路南	4
172	DXT172	越秀区	艺景园玩具文件精品城对面	海珠区广场 (侨光西) 站1	路东	4
173	DXT173	越秀区	桂花岗公交站旁	桂花岗站1	路西	4
174	DXT174	越秀区	农林下路好又多斜对面	东山总站	路西	4
175	DXT175	越秀区	广州市红十字会医疗门诊部侧	广州电大麓湖校区站	路北	4
176	DXT176	越秀区	越秀区 流花公园围墙前, 火车轨对面	西苑站	路东	4
177	DXT177	越秀区	环市中路238号 电视塔前	电视塔站1	路南	4
178	DXT178	越秀区	环市中路308号对出东侧10米 肇庆大酒店东侧	小北站1	路南	4
179	DXT179	越秀区	工商银行前	犀牛路口站2	路西	4
180	DXT180	越秀区	盘福路55号 建设银行前	盘福路站2	路西	4
181	DXT181	越秀区	广州越秀区外语学校南侧	盘福路站	路东	4
182	DXT182	越秀区	东风广场大厦前	天河区立交站1	路南	4
183	DXT183	越秀区	益民服装城门前	西坑 (益民服装城) 站	路南	4
184	DXT184	越秀区	花园酒店正门西侧 花园酒店前	花园酒店站1	路南	4
185	DXT185	越秀区	知味园10号对面	广仁路总站	路西	4

序号	点位编号	行政区域	具体地址	站名	站点方位	广告牌数量 (块)
186	DXT186	越秀区	越秀区公园正面北侧	越秀区公园站3	路东	4
187	DXT187	越秀区	地铁小北站C出口前	小北站1	路北	4
188	DXT188	越秀区	地铁小北站B出口前	小北站2	路南	4
189	DXT189	越秀区	宜安广场对面	建设六马路站	路东	4
190	DXT190	越秀区	东华东路545号对面	东华东路站	路南	4
191	DXT191	越秀区	广东电视台东侧	广东电视台站1	路北	4
192	DXT192	越秀区	越秀区公园对面	越秀区公园站1	路西	4
193	DXT193	越秀区	越秀区公园大门前	越秀区公园站2	路东	4
194	DXT194	越秀区	出入境大楼北侧	解放南路站1	路西	4
195	DXT195	越秀区	中国农业银行南侧	永福路站	路西	4
196	DXT196	越秀区	东风中路321号 广东大厦东侧	东风中路站2	路北	4
197	DXT197	越秀区	南方大厦前	南方大厦站1	路南	4
198	DXT198	越秀区	海珠区广场西侧	海珠区广场 (一德东) 站	路南	4
199	DXT199	越秀区	广州市科学技术中心前	电视塔站2	路北	4
200	DXT200	越秀区	花园酒店对面	白云区宾馆站3	路北	4
201	DXT201	海珠区	广州大道南368号右侧 东江海鲜酒家南侧	客村立交站2	路西	4
202	DXT202	海珠区	广州大道南320号左侧	客村立交站1	路东	4
203	DXT203	海珠区	广州大道南320号右侧 广东教育学院门前 东江海鲜酒家对面	客村立交站2	路东	4
204	DXT204	海珠区	广州大道南708号 凯利大厦对面	敦和站1	路西	4
205	DXT205	海珠区	名凯假日酒店北侧约100米	敦和站3	路东	4
206	DXT206	海珠区	广州大道南962号北侧 翠馨花园前	园艺场站2	路西	4
207	DXT207	海珠区	广州大道南999号 翠馨花园对面	园艺场站1	路东	4
208	DXT208	海珠区	广州大道921号前 广州大道921号前	园艺场站2	路东	4
209	DXT209	海珠区	上涌西约十八巷 中国加油站北侧	上涌站1	路西	4
210	DXT210	海珠区	加油站北侧	上涌站2	路西	4
211	DXT211	海珠区	广州大道南1043号 加油站斜对面	上涌站1	路东	4
212	DXT212	海珠区	广州大道南1027号 名粤广场南侧	上涌站3	路东	4
213	DXT213	海珠区	广州大道南1392号 中国邮站北侧	上涌南站1	路西	4
214	DXT214	海珠区	东风日产4s店前	上涌南站2	路西	4
215	DXT215	海珠区	广州大道南1601号 华南汽贸城侧	上涌南站1	路东	4
216	DXT216	海珠区	华南汽贸城北侧	上涌南站2	路东	4

序号	点位编号	行政区域	具体地址	站名	站点方位	广告牌数量 (块)
217	DXT217	海珠区	广州大道南1628号 珠江国际机电公司南侧	洛溪桥脚站1	路西	4
218	DXT218	海珠区	恒鑫御雅苑前	江海大道中站2	路东	4
219	DXT219	海珠区	广州协佳泌尿科医院对面	洛溪桥脚站1	路东	4
220	DXT220	海珠区	广州大道南池窑东二街五巷2号, 海珠区疾病预防控制中心对面	洛溪桥脚站2	路东	4
221	DXT221	海珠区	中国电信对面	客村立交站3	路东	4
222	DXT222	海珠区	江南大道南398号 华辉拉肠对面	礼岗 (省口腔医院) 站	路西	4
223	DXT223	海珠区	江南大道南389号 香江家私北侧	礼岗 (省口腔医院) 站1	路东	4
224	DXT224	海珠区	江南大道中171号 丽日广场对面	南村站1	路东	4
225	DXT225	海珠区	江南大道中161号 工商银行对面	南村站2	路东	4
226	DXT226	海珠区	江南大道中110号 海逸花园前	江南大道中站	路西	4
227	DXT227	海珠区	国美电器对面	广医二院站1	路北	4
228	DXT228	海珠区	—	广医二院站2	路北	4
229	DXT229	海珠区	新港东路229号 新港商厦前	海港花园站	路北	4
230	DXT230	海珠区	新港东路82号 广州中轻进出口公司前	磨碟沙站	路南	4
231	DXT231	海珠区	新港东路127号 广州中轻进出口公司斜对面	磨碟沙站	路北	4
232	DXT232	海珠区	新港中路468号 麦当劳前	赤岗站	路南	4
233	DXT233	海珠区	新港中路53号 赤岗站总站对面	赤岗站12	路北	4
234	DXT234	海珠区	新港中路452号 纺织医院前.农商银行前	赤岗路口站3	路南	4
235	DXT235	海珠区	新港中路483号 苏宁电器前	赤岗路口站1	路北	4
236	DXT236	海珠区	新港中路480号 苏宁电器对面	赤岗路口站2	路南	4
237	DXT237	海珠区	新港中路352号 丽影广场前	珠影 (地铁客村) 站1	路南	4
238	DXT238	海珠区	新港中路356号 丽影商业广场前	珠影 (地铁客村) 站2	路南	4
239	DXT239	海珠区	电器科学研究院左侧	鹭江站1	路南	4
240	DXT240	海珠区	新港西路204号 电器科学研究院前, 地铁D出口	鹭江站2	路南	4
241	DXT241	海珠区	新港西路264号 苏宁电器对面	鹭江站3	路南	4
242	DXT242	海珠区	新港西路207号 市经济管理干部学院东侧	鹭江站1	路北	4
243	DXT243	海珠区	新港西路181号 广州市经济管理干部学院西侧	鹭江站2	路北	4
244	DXT244	海珠区	新港西路170号 7-11便利店前	康乐村站2	路南	4
245	DXT245	海珠区	新港西路157号 中国银行前对面	康乐村站2	路北	4
246	DXT246	海珠区	新港西路145号 建设银行东侧	中山大学站2	路北	4
247	DXT247	海珠区	新港西路152号 广东轻工职业技术学院门前	中山大学站1	路南	4

序号	点位编号	行政区域	具体地址	站名	站点方位	广告牌数量 (块)
248	DXT248	海珠区	新港西路114号 中大地铁站D出口东侧	省荣军医院 (荣校) 站2	路南	4
249	DXT249	海珠区	新港西路105号 地铁站出口东侧	省荣军医院 (荣校) 站1	路北	4
250	DXT250	海珠区	新港西路82号 石化加油站对面	省荣军医院 (荣校) 站1	路南	4
251	DXT251	海珠区	新港西路27号 海洋学校侧	怡乐村站2	路北	4
252	DXT252	海珠区	国际会展中心前	广交会展馆站	路南	4
253	DXT253	海珠区	国际会展中心前	广交会展馆站	路北	4
254	DXT254	海珠区	琶洲地铁C出口	琶洲站1	路南	4
255	DXT255	海珠区	天雄广场对面	天雄布市站	路南	4
256	DXT256	海珠区	金佳利酒家前	琶洲大桥南站	路南	4
257	DXT257	海珠区	中洲中心对面	琶洲大桥南站	路北	4
258	DXT258	海珠区	中富力现代广场北侧	梅园西 (地铁凤凰新村) 站	路西	4
259	DXT259	海珠区	创客文创左侧10米	救捞局站	路东	4
260	DXT260	海珠区	新港中路302号 赤岗商业广场前	赤岗路口站1	路南	4
261	DXT261	海珠区	珠江帝景华苑前	赤岗塔站	路北	4
262	DXT262	海珠区	新鸿花园前	新鸿花园站	路北	4
263	DXT263	海珠区	中海锦苑侧	广州大桥底站	路北	4
264	DXT264	海珠区	滨江东路1018号 江畔华庭前	广州大桥底站	路南	4
265	DXT265	海珠区	绿翠中学对面	珠江广场站	路北	4
266	DXT266	海珠区	滨江东路810号 绿翠中学东侧	珠江广场站	路南	4
267	DXT267	海珠区	蓝色康园对面	中大北门站	路北	4
268	DXT268	海珠区	蓝色康园东侧	中大北门站	路南	4
269	DXT269	海珠区	滨江东路156号 建设银行前	中大北门西站	路南	4
270	DXT270	海珠区	海印公园门前	滨江东路站	路南	4
271	DXT271	海珠区	华标涛景湾对面	石涌口站	路北	4
272	DXT272	海珠区	华标涛景湾前	石涌口站	路南	4
273	DXT273	海珠区	江湾桥底	大元帅府站	路北	4
274	DXT274	海珠区	滨江中路360号 滨江中一小前	草芳围站	路南	4
275	DXT275	海珠区	滨江中路276号 珠航大楼前	海珠区桥底站	路南	4
276	DXT276	海珠区	夜粥食府对面	塱口码头 (一劳大旧址) 站	路北	4
277	DXT277	海珠区	成联实业对面	海幢码头站	路北	4
278	DXT278	海珠区	地铁燕岗站D出入口北侧	纸厂地铁燕岗站	路东	4

序号	点位编号	行政区域	具体地址	站名	站点方位	广告牌数量 (块)
279	DXT279	海珠区	燕翔路141号 盛都大酒店斜对面	燕翔路站	路东	4
280	DXT280	海珠区	宝岗大道928号 叠翠峰前	昌岗路口站	路西	4
281	DXT281	海珠区	宝岗大道730号 49中前	宝岗大道南站	路西	4
282	DXT282	海珠区	宝岗大道195号 麦当劳新一佳正门【宝岗体育场】	宝岗大道中站	路东	4
283	DXT283	海珠区	农信合作社前	宝岗大道中站	路西	4
284	DXT284	海珠区	宝岗大道151-3号 中国人民保险公司前【宝岗体育场】	宝岗大道北站	路东	4
285	DXT285	海珠区	江燕路216号 燕子岗体育场斜对面	燕子岗站	路北	4
286	DXT286	海珠区	江南粮油食杂品交易市场对面	南洲名苑 (瑞宝花园) 站2	路北	4
287	DXT287	海珠区	石溪商业中和贸易公司前	石溪站	路南	4
288	DXT288	海珠区	工业大道南421号大院前 永兴木器前	新滘西路口站2	路东	4
289	DXT289	海珠区	保利花园前	保利花园 (南石头) 站1	路西	4
290	DXT290	海珠区	新安材纸厂前	珠江医院站	路东	4
291	DXT291	海珠区	鸿星海鲜酒家分店斜对面	沙园站1	路西	4
292	DXT292	海珠区	光大花园侧	沙园站2	路西	4
293	DXT293	海珠区	工业大道北32-2号 蜜蜜食前	革新路口站	路西	4
294	DXT294	海珠区	南田路泰山后街36号	江南大道口站	路北	4
295	DXT295	海珠区	国美电器前	宝业路口站	路北	4
296	DXT296	海珠区	宝业路574号前 采芝林药店侧	宝业路站	路北	4
297	DXT297	海珠区	中南起重机械经营部东侧	工业大道口站	路北	4
298	DXT298	海珠区	加怡花园对面	晓港湾站	路东	4
299	DXT299	海珠区	鸿洲国际轻纺城对面	新滘西路 (瑞宝村) 站	路南	4
300	DXT300	海珠区	垃圾站旁	瑞南新村站	路西	4
301	DXT301	海珠区	中国石化前	海印桥南站1	路东	4
302	DXT302	海珠区	永安通驾校前.海印桥南侧	海印桥南站1	路西	4
303	DXT303	海珠区	江南西路新泰乐酒店对面	江南新村 (骨伤科医院) 站	路北	4
304	DXT304	海珠区	赤岗北路 丽港城海鲜酒楼对面	赤岗北路 (艺洲路口) 站	路西	4
305	DXT305	海珠区	酣客文创对面	救捞局站	路西	4
306	DXT306	海珠区	聚德路路口西则	龙潭立交西站	路北	4
307	DXT307	海珠区	赢洲公园前	小洲村口站	路南	4
308	DXT308	海珠区	地铁沥滘站B口	地铁沥滘站	路南	4
309	DXT309	海珠区	合生帝景国际前	信和广场 (昌岗中路) 站1	路南	4

序号	点位编号	行政区域	具体地址	站名	站点方位	广告牌数量 (块)
310	DXT310	海珠区	上渡路246号 健伦棋牌前	中信乐涛苑站	路西	4
311	DXT311	海珠区	金菊路79号对出 经典居旁	广州大桥南站	路北	4
312	DXT312	海珠区	世纪云顶对面	广州大桥南站	路南	4
313	DXT313	海珠区	赤岗路363号 六福华庭对面	大塘路口站	路东	4
314	DXT314	海珠区	英豪花园263总站	盈丰路站	路南	4
315	DXT315	海珠区	299汽车总站, 好信广场前 (好又多对出)	南洲北路 (好信广场) 总站	路东	4
316	DXT316	海珠区	247汽车总站, 好信广场对出	南洲北路站	路南	4
317	DXT317	海珠区	凤凰展览城对面.南田路工业大道口东侧	南田西站2	路北	4
318	DXT318	海珠区	国防大厦483号 广保丰田4S店前	珠影 (地铁客村) 站1	路北	4
319	DXT319	海珠区	新港中路381号 丽影广场对面	珠影 (地铁客村) 站2	路北	4
320	DXT320	海珠区	新港西路97号 中国银行前, 中山大学国家科技园前	省荣军医院 (荣校) 站2	路北	4
321	DXT321	海珠区	海运喜酒楼对面	海珠区桥底站	路北	4
322	DXT322	海珠区	怡乐路17-5号 怡景湾北侧	怡乐路站	路东	4
323	DXT323	海珠区	怡景湾前	怡乐路总站1	路西	4
324	DXT324	海珠区	半岛游艇会酒店	中大北门西站	路北	4
325	DXT325	海珠区	江湾路15号-2 福新昌菜馆对面	基立下道站1	路西	4
326	DXT326	海珠区	华标涛景湾东侧, 7-11便利店旁	远安路站	路东	4
327	DXT327	海珠区	海联路45号对面 必爱歌量贩式KTV东侧, 三和百味前	海联中路站	路南	4
328	DXT328	海珠区	仲恺路501号 仲恺农业工程学院前	仲恺路站	路北	4
329	DXT329	海珠区	前进路61号前 海珠区状元坊前, 歌哥量贩式KTV旁	基立村站	路北	4
330	DXT330	海珠区	前进路146号西侧 南园酒家东侧, 晓港公园旁, 塞纳宫园前	云桂村站	路南	4
331	DXT331	海珠区	前进路121号 广州市42中学前	云桂村站	路北	4
332	DXT332	海珠区	福场路52号前 富力金禧花园对面, 191路车总站	福场路站	路东	4
333	DXT333	海珠区	同福中路406号前 红十字会医院	市红会医院站1	路南	4
334	DXT334	海珠区	南华中路540号对面 解放桥东侧	南华中站	路北	4
335	DXT335	海珠区	人行天桥出口	革新路口站	路东	4
336	DXT336	海珠区	中国银行旁	珠江泳场站	路北	4
337	DXT337	海珠区	赤岗路77号 三雄板光对面	赤岗路站	路东	4
338	DXT338	海珠区	盛宴酒家前, 南洲大酒店西侧	海珠区客运站总站	路南	4
339	DXT339	海珠区	宝岗大道1109嘉华海鲜城	宝岗大道南站	路东	4
340	DXT340	海珠区	食为天酒楼前	西基东站	路东	4

序号	点位编号	行政区域	具体地址	站名	站点方位	广告牌数量 (块)
341	DXT341	海珠区	中国银行北侧【宝岗体育场】	江南新村站	路东	4
342	DXT342	海珠区	妇幼医院对面【宝岗体育场】	海珠区妇幼站	路西	4
343	DXT343	海珠区	工商银行对面【燕子岗体育场】	江燕花园站	路北	4
344	DXT344	海珠区	金碧花园对面	金碧花园站2	路南	4
345	DXT345	海珠区	基建新村牌坊侧	基建新村站2	路东	4
346	DXT346	海珠区	广州市瑞宝粮油食杂批发市场前	南洲名苑(瑞宝花园)站1	路南	4
347	DXT347	海珠区	中国工商银行前	昌岗路口站	路东	4
348	DXT348	海珠区	广州塔地铁B出口旁	广州塔西站	路西	4
349	DXT349	海珠区	鸿洲国际轻纺城前	新滘西路(瑞宝村)站	路北	4
350	DXT350	海珠区	广州橡胶技工学校对面	金沙路站	路北	4
351	DXT351	海珠区	革新路139-37号 明真酒业前	光大花园站	路北	4
352	DXT352	海珠区	革新路126号 广州广船国际股份有限公司对面.红帆酒店斜对面	革新路总站	路北	4
353	DXT353	海珠区	新电视塔即海心塔南面	赤岗塔站	路南	4
354	DXT354	海珠区	金沙路23、25、27号前 富力家信商业中心对面	金沙路站	路南	4
355	DXT355	海珠区	凯利大厦北侧	敦和站2	路东	4
356	DXT356	海珠区	美的(华凌)空调专卖店前	江海大道中站1	路西	4
357	DXT357	海珠区	地铁沥滘站A口	地铁沥滘站	路北	4
358	DXT358	海珠区	仑头路口对面	新滘东路东站	路北	4
359	DXT359	海珠区	华南快线侧	新滘东路中站	路北	4
360	DXT360	海珠区	人行天桥边	新滘中路(龙潭)站	路北	4
361	DXT361	海珠区	人行天桥前行100米	聚德西路口站	路北	4
362	DXT362	海珠区	动感华庭前	燕子岗站	路南	4
363	DXT363	海珠区	哥爾顿宾馆对面	赤沙牌坊站	路南	4
364	DXT364	海珠区	人行天桥前行50米	新滘中路(龙潭)站	路南	4
365	DXT365	海珠区	现龙潭海鲜前,龙潭村牌坊总站西侧	龙潭村牌坊站	路南	4
366	DXT366	海珠区	仑头路口南侧	新滘东路东站	路南	4
367	DXT367	海珠区	昌岗中路203号 信和广场西侧,广州燃气集团前	信和广场(昌岗中路)站2	路北	4
368	DXT368	海珠区	昌岗中路168号-1对面 烟草总局海珠区分局对面	信和广场(昌岗中路)站2	路北	4
369	DXT369	海珠区	昌岗路237号对面 信和广场对面,南方花园前	信和广场(昌岗中路)站2	路南	4
370	DXT370	海珠区	农业银行南侧	海印桥南站2	路东	4
371	DXT371	海珠区	跨越速运前	新洲科技园站	路北	4

序号	点位编号	行政区域	具体地址	站名	站点方位	广告牌数量 (块)
372	DXT372	海珠区	工业大道中往昌岗路东侧100米	昌岗西路站	路南	4
373	DXT373	海珠区	江南花园、广百新一城对面	宝业路口站	路南	4
374	DXT374	海珠区	江南大道中229号 摩登百货 (江南店) 侧	华海大厦站2	路东	4
375	DXT375	海珠区	保利丰花园停车场前面	洪德路站1	路东	4
376	DXT376	海珠区	南洲路德诚行地产前	后滘村站	路西	4
377	DXT377	海珠区	鸿星海鲜酒家前	沙园站2	路东	4
378	DXT378	海珠区	宝岗大道498号前 广百新一城东门北侧	江南新村站	路西	4
379	DXT379	海珠区	宝岗大道293号 可逸豪苑对面	海珠区妇幼站1	路东	4
380	DXT380	海珠区	珠江帝景苑西门 广州塔东面	广州塔东站	路东	4
381	DXT381	海珠区	俊森物流公司斜对面	琶洲村站	路南	4
382	DXT382	海珠区	万胜围地铁C出口前	黄埔区村站	路北	4
383	DXT383	海珠区	琶洲村牌坊前	琶洲村站	路北	4
384	DXT384	海珠区	广州塔地铁B出口对面	广州塔西站	路东	4
385	DXT385	海珠区	广州大桥收费站	客村立交站1	路西	4
386	DXT386	海珠区	名凯假日酒店斜对面	敦和站1	路西	4
387	DXT387	海珠区	黄埔区技工学校公交站旁	万胜围站	路南	4
388	DXT388	海珠区	琶洲站地铁B出入口西侧	琶洲站	路北	4
389	DXT389	海珠区	嘉鸿花园对面	嘉鸿花园站2	路西	4
390	DXT390	海珠区	中国电信昌岗西路营业点前 广重机电设备工程公司中司前	昌岗西路站	路北	4
391	DXT391	海珠区	江南大戏院西侧	橡胶新村站2	路南	4
392	DXT392	海珠区	顺意花园前.保利红棉花园对面【燕子岗体育场】	保利红棉花园站	路北	4
393	DXT393	海珠区	宝岗大道转弯处	广东药学院站2	路北	4
394	DXT394	海珠区	海珠区车管所对面	辛庄站	路南	4
395	DXT395	海珠区	海珠区车管所门口.天海庭斜对面【燕子岗体育场】	辛庄站	路北	4
396	DXT396	海珠区	保利花园对面	黄埔区村站	路南	4
397	DXT397	海珠区	广州大道南1690号 广州协佳泌尿科医院北侧	洛溪桥脚站2	路西	4
398	DXT398	海珠区	家信商业广场侧	凤凰新村 (宝业路口) 站1	路西	4
399	DXT399	海珠区	美嘉美汽车服务中心对面	新滘西路西站	路南	4
400	DXT400	海珠区	天雄广场前, 逸景路238号前	逸景路站	路北	4
401	DXT401	海珠区	中山大学东门旁	康乐村站1	路北	4
402	DXT402	海珠区	市九十七中学站前	广州老年大学 (九十七中学) 站	路东	4



序号	点位编号	行政区域	具体地址	站名	站点方位	广告牌数量 (块)
403	DXT403	海珠区	中国电信前	晓港中马路站2	路东	4
404	DXT404	海珠区	新港卫生院第二门诊斜对面	东晓南路站	路西	4
405	DXT405	海珠区	新窖西路与东晓南路交界旁	瑞南新村站	路东	4
406	DXT406	海珠区	海珠区儿童公园西门东则	海珠区儿童公园站	路南	4
407	DXT407	海珠区	杨青村, 新洲立交西边	杨青村站	路南	4
408	DXT408	海珠区	海珠区琶洲街回收亭NO.002	杨青村站	路北	4
409	DXT409	海珠区	中国银行前	园艺场站1	路西	4
410	DXT410	海珠区	97中学后门对面	东晓南路站	路东	4
411	DXT411	海珠区	新港西路口南侧	晓港新村站	路东	4
412	DXT412	海珠区	滨江东路520号对面 广东海事局对面	滨江东路站	路北	4
413	DXT413	海珠区	富力现代广场对面	梅园西 (地铁凤凰新村) 站2	路东	4
414	DXT414	海珠区	中国银行前	凤凰新村 (宝业路口) 站	路东	4
415	DXT415	海珠区	凯谊宾馆对面	新鸿花园站	路南	4
416	DXT416	海珠区	书包亭南侧	江湾桥南站2	路东	4
417	DXT417	海珠区	南洲路67号 南洲名苑前	南洲花苑 (瑞宝花园) 站 (1)	路北	4
418	DXT418	海珠区	省口腔医院斜对面	礼岗 (省口腔医院) 站2	路东	4
419	DXT419	海珠区	广州星群药业股份有限公司西侧	南洲名苑 (瑞宝花园) 站2	路南	4
420	DXT420	海珠区	江南新苑前	怡乐村站1	路南	4
421	DXT421	海珠区	新港西路68号 百佳超市前	怡乐村站2	路南	4
422	DXT422	海珠区	新港东路188号前 新港商厦西侧	海港花园站	路南	4
423	DXT423	海珠区	工业大道南855号 顺景商港前	金碧花园站2	路东	4
424	DXT424	海珠区	金碧都市广场、肯德基前	金碧花园站1	路东	4
425	DXT425	海珠区	石溪地铁站B口	金碧花园站1	路西	4
426	DXT426	海珠区	广州化学试剂厂门前	嘉鸿花园站1	路西	4
427	DXT427	海珠区	中国光大银行对面	江南大道中站2	路东	4
428	DXT428	海珠区	长江证券对面	江湾桥南站1	路东	4
429	DXT429	海珠区	南洲路	大沙村站	路北	4
430	DXT430	海珠区	环汇商业广场北塔前	琶洲塔站	路南	4
431	DXT431	海珠区	工业大道南385号 华润万佳对面	石溪站1	路东	4
432	DXT432	海珠区	工业大道南107号 保利百合花园前	石溪站2	路东	4
433	DXT433	海珠区	工业大道北83号前 家乐福对面	梅园西 (地铁凤凰新村) 站1	路东	4

序号	点位编号	行政区域	具体地址	站名	站点方位	广告牌数量 (块)
434	DXT434	海珠区	工业大道中296号 南石头幼儿园前	珠江医院站	路西	4
435	DXT435	海珠区	工业大道中400-22号 保利花园前	保利花园 (南石头) 站2	路西	4
436	DXT436	海珠区	新港西路149号 中国邮政前	中山大学站1	路北	4
437	DXT437	海珠区	新港西路69号江南新苑对面, 百佳超市斜对面.长享布料城对面	怡乐村站1	路北	4
438	DXT438	海珠区	江南大道中239号前 信步鞋店前 (江南菜馆前)	华海大厦站1	路东	4
439	DXT439	海珠区	长江证券南侧	江湾桥南站2	路西	4
440	DXT440	海珠区	公交基立下道站旁	基立下道站2	路西	4
441	DXT441	海珠区	中国银行对面	凤凰新村 (宝业路口) 站2	路西	4
442	DXT442	海珠区	置地广场南侧	江南大道中站1	路东	4
443	DXT443	海珠区	中大五凤布批市场对面	五凤乡站	路西	4
444	DXT444	海珠区	巨丰布业前	五凤乡站	路东	4
445	DXT445	海珠区	麦当劳前	中信乐涛苑站	路东	4
446	DXT446	海珠区	新港西路35号 福华驾校前	怡乐村站2	路北	4
447	DXT447	海珠区	电信营业厅前.广东药学院对面	康乐村站2	路南	4
448	DXT448	海珠区	香格里拉酒店东侧 (中国银行) 对面	琶洲大道东 (保利广场香格里拉酒店) 站	路南	4
449	DXT449	海珠区	南洲路	三滘村站	路东	4
450	DXT450	海珠区	竹溪酒家前	塱口站2	路北	4
451	DXT451	海珠区	广骏二手车对面	广州大道南路口站	路南	4
452	DXT452	海珠区	合生紫龙府前	艺洲路东站	路南	4
453	DXT453	海珠区	海珠区湖前	聚德西路口站	路南	4
454	DXT454	海珠区	中国进出口商品交易会A5区门口	会展中心码头站	路南	4
455	DXT455	海珠区	南洲路	大沙村东站	路东	4
456	DXT456	海珠区	香格里拉酒店西侧	会展东路站	路东	4
457	DXT457	海珠区	维也纳国际酒店对面	沙溪村口站	路北	4
458	DXT458	海珠区	南粤汽配服务前	新滘西路西站	路北	4
459	DXT459	海珠区	阅江中路	阅江西路中站	路南	4
460	DXT460	海珠区	猎德大桥桥底东侧	阅江西路西站	路南	4
461	DXT461	海珠区	阅江中路	会展公园站	路南	4
462	DXT462	海珠区	阅江中路	阅江中路站	路南	4
463	DXT463	海珠区	阅江中路	会展中心北站	路南	4
464	DXT464	海珠区	阅江路	会展中心北站	路北	4

序号	点位编号	行政区域	具体地址	站名	站点方位	广告牌数量(块)
465	DXT465	海珠区	琶洲大桥到猎德大桥	阅江中路站	路北	4
466	DXT466	海珠区	阅江中路	会展公园站	路北	4
467	DXT467	海珠区	阅江中路	阅江西路东站	路北	4
468	DXT468	海珠区	保利国际广场对面	阅江中路东站	路北	4
469	DXT469	海珠区	保利国际广场西侧	阅江中路东站	路南	4
470	DXT470	海珠区	自己人潮州菜馆对面	磨碟沙路站	路西	4
471	DXT471	海珠区	强盛棉业东侧	逸景路站	路南	4
472	DXT472	海珠区	猎德大桥下	芳园路口站	路东	4
473	DXT473	海珠区	农业银行斜对面	海印桥南站2	路西	4
474	DXT474	海珠区	晓港南湾对面	南洲路口站	路东	4
475	DXT475	海珠区	上涌果树公园门前	上涌果树公园站	路南	4
476	DXT476	海珠区	琶洲商业广场对出.新港东路 万达影城对面	万胜围站2	路北	4
477	DXT477	海珠区	合生紫龙府对面	艺洲路东站	路北	4
478	DXT478	荔湾区	金融大厦西侧	广医站1	路北	4
479	DXT479	荔湾区	中国工商银行前	广医站2	路北	4
480	DXT480	荔湾区	金融大厦对面	广医站3	路南	4
481	DXT481	荔湾区	人民路口东侧	广医站12	路南	4
482	DXT482	荔湾区	流花公园边	东风西路站1	路北	4
483	DXT483	荔湾区	流花广场对面	东风西路站2	路北	4
484	DXT484	荔湾区	流花广场前	东风西路站2	路南	4
485	DXT485	荔湾区	越秀区口腔所前	东风西路站1	路南	4
486	DXT486	荔湾区	和平南小区西侧	和平新村站2	路南	4
487	DXT487	荔湾区	中国工商银行对面	和平新村站12	路北	4
488	DXT488	荔湾区	中山七路241-243号, 邮局门前	西门口(中山六路)站	路南	4
489	DXT489	荔湾区	荔湾区大厦西侧	中山七路站1	路南	4
490	DXT490	荔湾区	中山七路188号 汇福大酒楼斜对面	中山七路站2	路北	4
491	DXT491	荔湾区	地铁D出口旁	陈家祠站12	路北	4
492	DXT492	荔湾区	中山八路14号 华润万佳前	荔湾区路口站2	路北	4
493	DXT493	荔湾区	富力商贸大厦前	荔湾区路口站2	路南	4
494	DXT494	荔湾区	中山八路53-1号 富力宫酒家侧	石路基站12	路南	4
495	DXT495	荔湾区	党恩新社区工地 富力广场售楼部对面	石路基站12	路北	4

序号	点位编号	行政区域	具体地址	站名	站点方位	广告牌数量 (块)
496	DXT496	荔湾区	中山八路50号 农业银行前	中山八路站1	路北	4
497	DXT497	荔湾区	草暖公园斜对面	草暖公园站	路南	4
498	DXT498	荔湾区	环市西路44号之一 富力环市西路小学旁, 工行门前	富力环市西苑 (西村) 站2	路南	4
499	DXT499	荔湾区	农行旁, 富力国际鞋城旁	富力环市西苑 (西村) 站3	路南	4
500	DXT500	荔湾区	环市西路14号 自来水厂门口	和平新村站3	路南	4
501	DXT501	荔湾区	西华路1号 广州市第三汽修厂对面	西华路尾站	路西	4
502	DXT502	荔湾区	芳村大道东邮局斜对面	接龙里站	路北	4
503	DXT503	荔湾区	交通银行前	浣花路站	路南	4
504	DXT504	荔湾区	新大地服装城西门	站前路站	路东	4
505	DXT505	荔湾区	站前路35号 一致医药对面	西站	路西	4
506	DXT506	荔湾区	交易会馆前	人民北路 (站南路口) 站2	路东	4
507	DXT507	荔湾区	东北人前	流花公园站	路东	4
508	DXT508	荔湾区	广州金域医检	流花公园站	路西	4
509	DXT509	荔湾区	越富广场前	人民北路站	路西	4
510	DXT510	荔湾区	金信大厦前	西门口 (人民北路) 站2	路西	4
511	DXT511	荔湾区	人民北路594号 市一院西门南侧	人民北路站2	路东	4
512	DXT512	荔湾区	金达酒店前	西门口 (人民北路) 站1	路西	4
513	DXT513	荔湾区	羊城通客户服务站前	西门口 (人民北路) 站1	路东	4
514	DXT514	荔湾区	人民中路402号 市妇婴前	人民中路站	路东	4
515	DXT515	荔湾区	人民中路413号 多美丽前	东升医院站1	路西	4
516	DXT516	荔湾区	人民中路375号 东升医院前	东升医院站2	路西	4
517	DXT517	荔湾区	车马坊前	南岸路站	路东	4
518	DXT518	荔湾区	南岸路5号 青年公园前	珠江桥脚站	路西	4
519	DXT519	荔湾区	荔湾区路	彩虹戏院站2	路西	4
520	DXT520	荔湾区	黄沙大道131号 如意坊总站对面	如意坊站	路西	4
521	DXT521	荔湾区	顺丰食杂店	黄沙大道 (广医口腔医院) 站1	路西	4
522	DXT522	荔湾区	荔湾区路125-1号 珠江化工前	彩虹桥站2	路西	4
523	DXT523	荔湾区	龙津西路337-1号对面 71中对面	华贵路口站	路南	4
524	DXT524	荔湾区	西华路418号 金平广场前	西华路站	路南	4
525	DXT525	荔湾区	西华路487号 振兴实业有限公司对面	西华路站	路北	4
526	DXT526	荔湾区	多宝路39号 省水文局前	多宝路 (黄沙大道口) 站	路北	4

序号	点位编号	行政区域	具体地址	站名	站点方位	广告牌数量 (块)
527	DXT527	荔湾区	长寿路133号 恒保广场前	长寿西站	路西	4
528	DXT528	荔湾区	逢源路128号 正日商务中心前	市三宫站	路东	4
529	DXT529	荔湾区	花地大道中51号 芳村客运站前	芳村客运站	路东	4
530	DXT530	荔湾区	博皇国际家具前	翠竹苑站	路东	4
531	DXT531	荔湾区	花鸟鱼石交易中心前	翠竹苑站	路西	4
532	DXT532	荔湾区	好又多商场前	花地大道北 (花地湾) 站2	路东	4
533	DXT533	荔湾区	花地大道北195号 广州铝材厂特约经销前.东海湾酒家斜对面	花地大道站2	路东	4
534	DXT534	荔湾区	花地大道北248号 真感觉咖啡厅侧	花地大道站	路西	4
535	DXT535	荔湾区	鹤洞路259号 比亚迪汽车前.RPG加气站西侧	白鹤洞站	路南	4
536	DXT536	荔湾区	中国石化油站对面	白鹤洞站	路北	4
537	DXT537	荔湾区	广钢医院门诊部对面	鹤洞路西站1	路南	4
538	DXT538	荔湾区	康有为纪念小学前 醉观园对面	联桂北站	路东	4
539	DXT539	荔湾区	康有为纪念小学对面 醉观园围墙边	联桂北站	路西	4
540	DXT540	荔湾区	新光百货对面	康王中路站12	路西	4
541	DXT541	荔湾区	康王北路1016号前 交通银行对面	康王北路站	路西	4
542	DXT542	荔湾区	南岸路61号 华侨小学前.荔港南湾实验学校前	南岸路站2	路西	4
543	DXT543	荔湾区	萧岗机动车检测站南侧	西湾和苑站2	路东	4
544	DXT544	荔湾区	西湾路93号 协和中学旁.广州银行对面	西湾路站2	路西	4
545	DXT545	荔湾区	西湾大厦右侧.市商业银行南侧	西湾路站2	路东	4
546	DXT546	荔湾区	靓家居前	龙溪立交南 (坑口牌坊) 站	路东	4
547	DXT547	荔湾区	新大地服装城前	人民南路站1	路西	4
548	DXT548	荔湾区	东风西路26号 骏丰商业电器城对面	西场电器城站1	路南	4
549	DXT549	荔湾区	广州发电厂东侧	西场电器城站2	路南	4
550	DXT550	荔湾区	南岸路119号 泮塘公司门前	西场立交站1	路西	4
551	DXT551	荔湾区	新头大街14号 新兴医疗门诊部前	六二三路站1	路北	4
552	DXT552	荔湾区	新兴医疗门诊部前	六二三路站2	路北	4
553	DXT553	荔湾区	大笨象茶叶前	龙溪立交南 (坑口牌坊) 站	路西	4
554	DXT554	荔湾区	金花地鱼具市场前, 芳村客运站对面	芳村客运站2	路西	4
555	DXT555	荔湾区	糖尿病医院斜对面	广州市培英中学站1	路南	4
556	DXT556	荔湾区	广钢医院门诊部前	广州市培英中学站2	路南	4
557	DXT557	荔湾区	聚龙工业区对面	聚龙工业区站	路北	4

序号	点位编号	行政区域	具体地址	站名	站点方位	广告牌数量 (块)
558	DXT558	荔湾区	横窖牌坊对面, 中国银行前	横滘站1	路西	4
559	DXT559	荔湾区	上步牌坊南侧	上步村 (地铁上步站) 1	路东	4
560	DXT560	荔湾区	西槎路688号	泽德花苑站12	路东	4
561	DXT561	荔湾区	西槎路639号 棠溪村牌坊对面	泽德花苑站12	路西	4
562	DXT562	荔湾区	广州粤健专科门诊部前 骐利广场对面	鹅掌坦站1	路东	4
563	DXT563	荔湾区	周记砂窝粥前	鹅掌坦站1	路西	4
564	DXT564	荔湾区	西湾路148号斜对面 金羊大厦斜对面	黑山站2	路西	4
565	DXT565	荔湾区	西郊大厦西侧	西站	路东	4
566	DXT566	荔湾区	东漵北路47-4号前 芳景阁前	大策站	路东	4
567	DXT567	荔湾区	荔康大厦前, 广州市4中前	康王北路站	路东	4
568	DXT568	荔湾区	东漵北路47号对面 芳景阁对面	大策站	路西	4
569	DXT569	荔湾区	女子医院前	芳村隧道口站	路东	4
570	DXT570	荔湾区	车之翼对面	东漵北路站	路西	4
571	DXT571	荔湾区	东漵北路189号对面 鸿图苑小区前, 艺和花鸟鱼石交易中心对面	汾水站	路西	4
572	DXT572	荔湾区	东漵北路189号前 艺和花鸟鱼石交易中心前.鸿图苑小区对面	汾水站	路东	4
573	DXT573	荔湾区	商铺前	东漵北路站	路东	4
574	DXT574	荔湾区	龙溪大道279号 运动场前, 荔湾区人民法院旁, 中医药大学第三附属医院旁	芳村体育中心站	路南	4
575	DXT575	荔湾区	鹤洞路1号旁 鹤洞商业广场前	真光中学 (福盛花园) 站	路北	4
576	DXT576	荔湾区	如意阁则	石围塘站2	路北	4
577	DXT577	荔湾区	芳村区政府则	桥东小区站2	路北	4
578	DXT578	荔湾区	新世界、凯粤湾体验中心东侧	芳村大道西站3	路北	4
579	DXT579	荔湾区	葵蓬小学东侧	穗盐路站	路北	4
580	DXT580	荔湾区	建设银行前	桥东小区站1	路南	4
581	DXT581	荔湾区	东漵北路口东则	花地站	路南	4
582	DXT582	荔湾区	新光百货前	康王中路站2	路东	4
583	DXT583	荔湾区	芳村大道东41号 广州宝泽汽车销售点对面	大冲口站	路南	4
584	DXT584	荔湾区	广州市第一人民医院鹤洞分院前	花地大道中站	路西	4
585	DXT585	荔湾区	侨江制药公司西侧	鹤洞新村站	路南	4
586	DXT586	荔湾区	信义路24号喜创意园前	下芳村站1	路北	4
587	DXT587	荔湾区	国览医疗器械城北侧	芳村小学站	路北	4
588	DXT588	荔湾区	芳村大道南11号 中国银行对面	广中码头站	路南	4

序号	点位编号	行政区域	具体地址	站名	站点方位	广告牌数量 (块)
589	DXT589	荔湾区	鹤洞大桥脚	广中码头站2	路北	4
590	DXT590	荔湾区	新世界凯粤湾东侧	芳村大道西站2	路北	4
591	DXT591	荔湾区	窖口汽车站前	广佛路口 (滘口客运站)	路南	4
592	DXT592	荔湾区	广州窖口客运站斜对面	广佛路口 (滘口客运站) 2	路北	4
593	DXT593	荔湾区	地铁西塱总站前	西塱站	路北	4
594	DXT594	荔湾区	广州市留香土特产综合交易市场前	麦村站	路北	4
595	DXT595	荔湾区	鹅公村门前左侧	花地大道 (海南村) 站	路西	4
596	DXT596	荔湾区	中国邮政储蓄前	花地大道南站	路西	4
597	DXT597	荔湾区	花地大道南高架桥底【背1米】	花地大道南站	路东	4
598	DXT598	荔湾区	鹅公村对面	花地大道 (海南村) 站	路东	4
599	DXT599	荔湾区	花地美食广场前	花蕾路站	路南	4
600	DXT600	荔湾区	广州市家政服务连锁中心前	荣兴路站	路北	4
601	DXT601	荔湾区	广州市家政服务连锁中心对面	荣兴路站	路南	4
602	DXT602	荔湾区	五羊城本田维修理中心前	真光中学 (福盛花园) 站	路南	4
603	DXT603	荔湾区	葵蓬小学斜对面	穗盐路站	路南	4
604	DXT604	荔湾区	鹤洞路162号 联新LPG加气站北侧	鹤洞路西站	路北	4
605	DXT605	荔湾区	中山七路333 陈家祠斜对面	陈家祠站2	路南	4
606	DXT606	荔湾区	广州火车西站东门北侧, 流花路转弯初	站前路 (西郊大厦) 总站	路西	4
607	DXT607	荔湾区	广州军区医院东门前	广州军区总医院站	路西	4
608	DXT608	荔湾区	广州电子城前	文化公园站	路北	4
609	DXT609	荔湾区	茶漱市场斜对面	茶漱小区站	路东	4
610	DXT610	荔湾区	人民天桥底	东风西路站3	路北	4
611	DXT611	荔湾区	站前路2号前 西郊大厦	站前路 (西郊大厦) 站	路东	4
612	DXT612	荔湾区	星云装饰前	西湾路站1	路西	4
613	DXT613	荔湾区	金羊大厦前	黑山站1	路东	4
614	DXT614	荔湾区	金康大药房前	西湾路站3	路东	4
615	DXT615	荔湾区	广州金叶前	同德乡 (地铁同德站) 3	路西	4
616	DXT616	荔湾区	西湾汽车修配厂前.市政工程水泥制品有限公司门前对面【背1米】	西湾和苑站12	路西	4
617	DXT617	荔湾区	岭南湾畔前	西湾路 (唐宁花园) 站1	路西	4
618	DXT618	荔湾区	西湾路148号财富天地门前	西湾路 (唐宁花园) 站2	路西	4
619	DXT619	荔湾区	岭南湾畔南侧	黑山站1	路西	4

序号	点位编号	行政区域	具体地址	站名	站点方位	广告牌数量 (块)
620	DXT620	荔湾区	财富天地广场 A 区前	黑山站2	路东	4
621	DXT621	荔湾区	西湾路岭南湾畔对面	西湾路 (唐宁花园) 站1	路东	4
622	DXT622	荔湾区	岭南湾畔对面	西湾路 (唐宁花园) 站2	路东	4
623	DXT623	荔湾区	积德家具家私城工商银行门口	横滘站1	路东	4
624	DXT624	荔湾区	富骊外贸服装批发城东侧	站南路站2	路南	4
625	DXT625	荔湾区	骐利广场前	鹅掌坦站2	路西	4
626	DXT626	荔湾区	芳村客运站前	芳村客运站总站	路东	4
627	DXT627	荔湾区	荔湾区检察院南侧	芳村客运站1	路西	4
628	DXT628	荔湾区	东风路195号前 碧澄宾馆前	广医站2	路北	4
629	DXT629	荔湾区	虹桥宾馆对面	彩虹桥站1	路西	4
630	DXT630	荔湾区	六千馆老妙锅前	荔湾区路站12	路东	4
631	DXT631	荔湾区	广东省林业局行政服务中心东侧	陈家祠站1	路南	4
632	DXT632	荔湾区	骏丰商务中心东侧	接龙里站	路南	4
633	DXT633	荔湾区	花地美食广场对面	花蕾路站	路北	4
634	DXT634	荔湾区	国览城对面	花湾路站	路南	4
635	DXT635	荔湾区	广东省信托房产开发公司花地分公司	芳村合兴苑站	路南	4
636	DXT636	荔湾区	东海湾酒家前	花地湾地铁站	路西	4
637	DXT637	荔湾区	花地湾地铁口前	花地大道站1	路东	4
638	DXT638	荔湾区	交通银行对面	浣花路站	路北	4
639	DXT639	荔湾区	东新高速桥底	东沙桥底站	路东	4
640	DXT640	荔湾区	水秀二路	水秀路 (隽泷湾) 总站	路北	4
641	DXT641	荔湾区	东沙大道	东沙大道南站	路东	4
642	DXT642	荔湾区	水秀二路	水秀路中站	路南	4
643	DXT643	荔湾区	东沙大道	东沙站	路东	4
644	DXT644	天河区	京溪小学怡新校区南侧	怡新路站	路北	4
645	DXT645	天河区	江源半岛前	地铁车陂南站	路西	4
646	DXT646	天河区	龙洞街道办事处对面	龙洞北路站	路西	4
647	DXT647	天河区	广州大道北885号 广州广日电梯工业有限公司对面	鸡颈坑站	路西	4
648	DXT648	天河区	广州大道北920号 广州广日电梯工业有限公司北侧	鸡颈坑站	路东	4
649	DXT649	天河区	伍仙桥22号 北环高速公路交界北侧	伍仙桥站1	路西	4
650	DXT650	天河区	广州大道北680号 省商贸控股集团右侧	伍仙桥站1	路东	4



序号	点位编号	行政区域	具体地址	站名	站点方位	广告牌数量 (块)
651	DXT651	天河区	中国工商银行对面	兴华路口站2	路西	4
652	DXT652	天河区	广州大道北52号 豪景商业广场前	豪景花园站1	路东	4
653	DXT653	天河区	东方国际饭店前, 广州市天河区地方税务局对面	白云区区医院站1	路东	4
654	DXT654	天河区	广州大道中1432号 白云区区医院斜对面【广东重竞技综合馆】	白云区区医院站2	路东	4
655	DXT655	天河区	广州体院前	广州体院站1	路东	4
656	DXT656	天河区	广州运动城斜对面	广州体院站2	路西	4
657	DXT657	天河区	广州大道中611号 圣丰广场对面【广东重竞技综合馆】	广州大道中站2	路西	4
658	DXT658	天河区	广州大道中980号 嘉诚国际公寓斜对面	广州大道中站1	路东	4
659	DXT659	天河区	广州大道中1190号 广州广华骨科门诊部前	广州大道中站2	路东	4
660	DXT660	天河区	广州大道中293号 外商活动中心前【广东重竞技综合馆】	南方报社站1	路西	4
661	DXT661	天河区	喜凤台北侧【广东重竞技综合馆】	南方报社站23	路西	4
662	DXT662	天河区	南天灯城侧【广东重竞技综合馆】	南方报社站1	路东	4
663	DXT663	天河区	华普广场侧【广东重竞技综合馆】	南方报社站2	路东	4
664	DXT664	天河区	珠江新城金穗路6-20号 星汇国际大厦西侧	南方报社站3	路东	4
665	DXT665	天河区	广州大道中123-125号 怡景大厦南侧【广东重竞技综合馆】	广州大道北 (五羊村) 站1	路西	4
666	DXT666	天河区	广州大道中117号 明月二路路口【广东重竞技综合馆】	广州大道北 (五羊村) 站3	路西	4
667	DXT667	天河区	中国石化侧【广东重竞技综合馆】	广州大道北 (五羊村) 站1	路东	4
668	DXT668	天河区	富力爱丁堡国际公寓前【广东重竞技综合馆】	广州大桥北 (五羊村) 站2	路东	4
669	DXT669	天河区	广发证券前	广州大桥北 (五羊邨) 站3	路东	4
670	DXT670	天河区	广州运动城右侧	广州体院站2	路东	4
671	DXT671	天河区	美居中心D座前	天河区站1	路南	4
672	DXT672	天河区	黄埔区大道西69号前 体育西路人行道口D口	天河区站1	路北	4
673	DXT673	天河区	黄埔区大道西45号前 恒城大厦前	天河区站3	路北	4
674	DXT674	天河区	津腾滨越大厦前	华夏路北站	路西	4
675	DXT675	天河区	津腾滨越大厦对面	华夏路北站	路东	4
676	DXT676	天河区	元岗小学旁	元岗路 (南兴花园) 站	路北	4
677	DXT677	天河区	黄埔区大道西109号 邓老凉茶前	人民日报广东分社1	路北	4
678	DXT678	天河区	黄埔区大道西212号 春都酒店前	冼村站2	路南	4
679	DXT679	天河区	黄埔区大道西257-1号 力德门诊部前	冼村站1	路北	4
680	DXT680	天河区	家乐福超市前	员村山顶站3	路南	4
681	DXT681	天河区	龙苑酒家对面	石牌村站3	路北	4

序号	点位编号	行政区域	具体地址	站名	站点方位	广告牌数量 (块)
682	DXT682	天河区	家乐福西侧	员村山顶站1	路南	4
683	DXT683	天河区	家乐福对面	员村山顶站1	路北	4
684	DXT684	天河区	黄埔区大道中147号 工商行前	员村山顶站3	路北	4
685	DXT685	天河区	44中旁	员村站1	路南	4
686	DXT686	天河区	员村四横路5号大院22号前	程介村站2	路南	4
687	DXT687	天河区	黄埔区大道中205号 中国光大银行前	程界村站1	路北	4
688	DXT688	天河区	员村四横路口西侧约100米	员村四横路口站1	路南	4
689	DXT689	天河区	黄埔区大道中243号广州丰田第一分店前	员村四横路口站1	路北	4
690	DXT690	天河区	百安居对面	员村东站2	路南	4
691	DXT691	天河区	黄埔区大道中305号 百安居前	员村东站1	路北	4
692	DXT692	天河区	水荫路11号对面 华润万家前 (恒鑫大厦)	水荫路南站	路东	4
693	DXT693	天河区	中国银行斜对面	水荫路站	路西	4
694	DXT694	天河区	水荫路十九路军陵园斜对面	水荫路站1	路东	4
695	DXT695	天河区	水荫路178号	十九路军陵园站	路东	4
696	DXT696	天河区	桂林米粉前	广州大道中路口站	路南	4
697	DXT697	天河区	军体院前	时代广场站1	路北	4
698	DXT698	天河区	时代广场对面	时代广场站2	路北	4
699	DXT699	天河区	天河区北路28号 时代广场	时代广场站12	路南	4
700	DXT700	天河区	天河区北路435号 嘉怡苑西侧	天河区北路站12	路北	4
701	DXT701	天河区	天河区北路394号 嘉怡苑对面	天河区北路站12	路南	4
702	DXT702	天河区	天河区北路559号 百佳前【广州体育学院体育馆】	龙口西站12	路北	4
703	DXT703	天河区	天河区北路468号 嘉逸酒店前	龙口西站12	路南	4
704	DXT704	天河区	天河区北路614号 建设银行前	龙口东站12	路南	4
705	DXT705	天河区	曜和广场前【广州体育学院体育馆】	五山路口站	路北	4
706	DXT706	天河区	财富广场对面【天河区体育中心】	体育中心东门站	路西	4
707	DXT707	天河区	体育东路122号 农业银行前	体育中心东门站2	路东	4
708	DXT708	天河区	正佳广场前【天河区体育中心】	体育东路站	路西	4
709	DXT709	天河区	体育东路31号 7-11便利店前	天河区邮局站	路西	4
710	DXT710	天河区	冠新机动检测站对面	联和路口站	路北	4
711	DXT711	天河区	国防大厦483号 广保丰田4S店前	国防大厦站4	路北	4
712	DXT712	天河区	水利局前.江南大厦斜对面	天寿路站	路东	4

序号	点位编号	行政区域	具体地址	站名	站点方位	广告牌数量 (块)
713	DXT713	天河区	春晖苑对面	春晖苑站	路西	4
714	DXT714	天河区	友和国际公寓前.长征小学对面	农垦总局站	路东	4
715	DXT715	天河区	粤垦路614号 金燕市场前	金燕生活区站	路东	4
716	DXT716	天河区	收费站对面	燕塘企业站2	路东	4
717	DXT717	天河区	武警医院咽喉科门诊前	武警医院站2	路东	4
718	DXT718	天河区	燕岭路436号 银河园站旁	银河园站1	路东	4
719	DXT719	天河区	银河园对面	银河园站2	路西	4
720	DXT720	天河区	中国石油前	天河区客运站2	路东	4
721	DXT721	天河区	聖水菜保建中心前	东莞庄一横路口站	路西	4
722	DXT722	天河区	军体院对面	军体院站12	路北	4
723	DXT723	天河区	军体院旁	军体院站1	路南	4
724	DXT724	天河区	长途汽车停车场前	天河区客运站1	路东	4
725	DXT725	天河区	植物园正门对面	植物园正门站	路西	4
726	DXT726	天河区	宝供云商汇前	软件路西站	路南	4
727	DXT727	天河区	国泰飞行俱乐部前	林和西横路站	路北	4
728	DXT728	天河区	国泰飞行俱乐部对面	林和西横路站	路南	4
729	DXT729	天河区	军体院综合大楼前	林和西路口站	路北	4
730	DXT730	天河区	天河区计经委大厦斜对面	林和西路口站	路南	4
731	DXT731	天河区	广州团校左侧斜对面	天河区科技街站	路东	4
732	DXT732	天河区	沙太中路西侧	怡新路口站	路南	4
733	DXT733	天河区	省军区侧	省军区站1	路北	4
734	DXT734	天河区	猎德污水处理厂西侧	猎德污水处理厂站	路北	4
735	DXT735	天河区	广州晶航酒店斜对面	华观路东站	路南	4
736	DXT736	天河区	招商银行对面	星汇园站	路北	4
737	DXT737	天河区	盈嘉花园西侧	金穗路站2	路南	4
738	DXT738	天河区	海王星辰宏城超市对面	华穗路 (星汇园) 站	路西	4
739	DXT739	天河区	星汇园前	星汇园站	路南	4
740	DXT740	天河区	华穗路41号对面 交通银行对面	华穗路站	路东	4
741	DXT741	天河区	猎德大桥东侧	猎德码头站	路南	4
742	DXT742	天河区	泮江酒家西侧	临江大道 (员村南街口) 站	路北	4
743	DXT743	天河区	污水处理厂西	猎德污水处理厂站	路南	4

序号	点位编号	行政区域	具体地址	站名	站点方位	广告牌数量 (块)
744	DXT744	天河区	海滨花园住宅侧	临江大道东站2	路北	4
745	DXT745	天河区	海滨花园西侧	临江大道东站	路南	4
746	DXT746	天河区	新中轴隧道东行出口东侧约100米	临江大道中站	路南	4
747	DXT747	天河区	员村二横路口西侧	临江大道 (员村二横路路口) 站	路北	4
748	DXT748	天河区	全家福超市前	金穗路站1	路南	4
749	DXT749	天河区	体育西路101号 维多利广场前	维多利广场站	路西	4
750	DXT750	天河区	黄埔区大道中568号 珠江纸厂前	黄埔区大道 (羊城创意园) 站12	路南	4
751	DXT751	天河区	鲍翅酒家前.金海马对面	黄埔区大道 (羊城创意园) 站1	路北	4
752	DXT752	天河区	易初莲花购物中心前	车陂路站	路西	4
753	DXT753	天河区	泰安花园前 家家乐医院对面	家家乐医院站	路西	4
754	DXT754	天河区	车陂路570-1号 其士汽车服务中心前	家家乐医院站2	路东	4
755	DXT755	天河区	有戏电影酒店前	科韵路棠安路口站	路西	4
756	DXT756	天河区	乐天大厦前	科韵路棠安路口站	路东	4
757	DXT757	天河区	棠下聚富苑前	科韵路站	路东	4
758	DXT758	天河区	中国工商行前	科韵路站3	路西	4
759	DXT759	天河区	天韵大厦斜对面	科韵路公交站场	路西	4
760	DXT760	天河区	万科云城对面	华观路中站	路南	4
761	DXT761	天河区	花城大道5号南天灯饰城前, 国美旁	花城大道站	路北	4
762	DXT762	天河区	花城大道6号中国建设银行前	花城大道站1	路南	4
763	DXT763	天河区	地铁潭村站C出口, 马会家居前	花城大道 (地铁潭村) 站	路北	4
764	DXT764	天河区	花城大道663号前 大林苑潮州菜馆前	花城大道东站	路北	4
765	DXT765	天河区	珠江公园北门东侧	金穗路马场路口站	路南	4
766	DXT766	天河区	珠江公园北门对面	珠江公园北门站	路北	4
767	DXT767	天河区	石牌西路84号对面 金桥电脑广场前	石牌西路站	路东	4
768	DXT768	天河区	沙太南路66号 广东青年干部学院前	侨乐新村站	路东	4
769	DXT769	天河区	沙太南路75号 电信营业点西侧, 广东青年干部学院对面	侨乐新村站	路西	4
770	DXT770	天河区	沙太路306号 天河区北苑北侧	南华工商学院站	路东	4
771	DXT771	天河区	沙太路115号 广华中医骨科门诊前	南华工商学院站	路西	4
772	DXT772	天河区	沙太路131号 天虹宾馆前	天虹宾馆站	路西	4
773	DXT773	天河区	水荫四横路32号旁 沙县小吃前	水荫路站2	路东	4
774	DXT774	天河区	广州团校北侧	天河区科技街站	路西	4

序号	点位编号	行政区域	具体地址	站名	站点方位	广告牌数量 (块)
775	DXT775	天河区	广州商业银行斜对面	黄村西路站	路南	4
776	DXT776	天河区	翰景路165号对面 陶然庭苑对面	华景北路站	路南	4
777	DXT777	天河区	翰景路165号前 陶然庭苑ABC座, 邮局对出	华景北路站	路北	4
778	DXT778	天河区	猎德大桥东侧	猎德码头站	路北	4
779	DXT779	天河区	新中轴隧道西行入口东侧约100米	临江大道中站1	路北	4
780	DXT780	天河区	农工商学院前	粤垦路瑞心苑站	路东	4
781	DXT781	天河区	天河区北路607号 华标广场前	龙口东站12	路北	4
782	DXT782	天河区	中国电信天府路合作营业厅对面	天河区公园站	路东	4
783	DXT783	天河区	伊饭香酒楼西侧	东方一路站	路南	4
784	DXT784	天河区	广州大道北53号 冠军羽毛球馆前	豪景花园站2	路东	4
785	DXT785	天河区	天源路1199号 植物园站F口	地铁植物园 (世纪绿洲) 站	路西	4
786	DXT786	天河区	沙东有限服装城前	沙河大街站1	路西	4
787	DXT787	天河区	沙东有限服装城前	沙河大街站2	路西	4
788	DXT788	天河区	顺德家私前 (朱执信先生墓道前)	沙河顶站12	路西	4
789	DXT789	天河区	明月二路口往北	广州大道北 (五羊村) 站2	路西	4
790	DXT790	天河区	天河区区政府斜对面	天府路 (地铁天河区公园站)	路东	4
791	DXT791	天河区	天河区政府前	天府路 (地铁天河区公园站)	路西	4
792	DXT792	天河区	侧田面包店前	员村二横路站	路西	4
793	DXT793	天河区	白云区区医院北侧	白云区区医院站2	路西	4
794	DXT794	天河区	龙岗路64号白云区区医院门前北侧	白云区区医院站3	路西	4
795	DXT795	天河区	国美电器前	上元岗站2	路西	4
796	DXT796	天河区	省军区对面	省军区站12	路南	4
797	DXT797	天河区	电力设计院北侧	林和西路站1	路西	4
798	DXT798	天河区	中国建设工程交易中心对面, 建设银行对面	穗园小区站	路南	4
799	DXT799	天河区	华粤街东侧	天润路站	路南	4
800	DXT800	天河区	中国建设工程交易中心前	穗园小区站	路北	4
801	DXT801	天河区	天河区城西门对面	体育西路南站	路西	4
802	DXT802	天河区	黄埔区大道东256号	明珠新村站	路南	4
803	DXT803	天河区	广东正大康地有限公司西侧	东圃石溪村站	路南	4
804	DXT804	天河区	广东正大康地有限公司东侧对面	东圃石溪村站	路北	4
805	DXT805	天河区	金东花园东侧	明珠新村站	路北	4

序号	点位编号	行政区域	具体地址	站名	站点方位	广告牌数量 (块)
806	DXT806	天河区	广东工贸职业技术学院南侧前	梅园新村 (地铁梅花园站) 1	路东	4
807	DXT807	天河区	省军区侧	省军区站2	路北	4
808	DXT808	天河区	农业银行门口斜前	燕岭大厦站	路东	4
809	DXT809	天河区	天河区元岗街委前	上元岗站1	路东	4
810	DXT810	天河区	广州汽车市场前, 交通职业学院	天源路中站	路东	4
811	DXT811	天河区	四海酒家前, 科学职业学校	科学院站	路东	4
812	DXT812	天河区	天源路102号 晨悦酒店对面	三宝墟站	路东	4
813	DXT813	天河区	广东武警学院前.省军区教导大队前南侧	三保墟站	路西	4
814	DXT814	天河区	君临天下正前面	地铁植物园 (世纪绿洲) 站	路东	4
815	DXT815	天河区	广东发展银行南侧	龙洞牌坊站	路西	4
816	DXT816	天河区	中山大道暨南大学北门东侧	师大暨大站	路南	4
817	DXT817	天河区	广州军区射击队右侧100米	射击场站	路西	4
818	DXT818	天河区	天源路793号 广州汽车市场前	天源路中站	路西	4
819	DXT819	天河区	天源路793号 四海酒家前	科学院站	路西	4
820	DXT820	天河区	中山大道中393号对面 国美前面	东圃镇站	路南	4
821	DXT821	天河区	广东职业技术师范学院对面	学院站	路南	4
822	DXT822	天河区	公交总站东侧	天平架总站	路西	4
823	DXT823	天河区	林和中路136号 渣打银行北	林和中路站2	路东	4
824	DXT824	天河区	宝供云商汇对面	软件路西站	路北	4
825	DXT825	天河区	化工厂西北侧, 广信汽修附近	琶洲大桥北站	路东	4
826	DXT826	天河区	伊士丹顿酒店右侧	琶洲大桥北站	路西	4
827	DXT827	天河区	沙河立交北向南引桥口西侧	豪景花园站1	路西	4
828	DXT828	天河区	华利路62号市政务中心对面	美国领事馆站	路南	4
829	DXT829	天河区	岑村车管所东侧	华观路 (火炉山森林公园) 站	路南	4
830	DXT830	天河区	BRT车陂站南侧地铁D出入口	车陂站	路南	4
831	DXT831	天河区	武警广州支队东侧	东圃客运站	路南	4
832	DXT832	天河区	钟盛木线厂对面 钟盛木线厂对面	莲溪路口站	路西	4
833	DXT833	天河区	龙怡路117号银汇大厦前	龙怡路站	路北	4
834	DXT834	天河区	中山大道西好又多前西侧	棠下村站	路南	4
835	DXT835	天河区	骏景花园售楼部前	棠东站	路南	4
836	DXT836	天河区	广东职业技术师范学院东侧	学院站	路北	4

序号	点位编号	行政区域	具体地址	站名	站点方位	广告牌数量 (块)
837	DXT837	天河区	广东电信科技大厦东侧	华景新城站	路北	4
838	DXT838	天河区	广氮花园对面	广氮花园南站	路东	4
839	DXT839	天河区	南方医科大学西侧	天府路口站	路北	4
840	DXT840	天河区	新鸿有机玻璃材料店前	豪景花园站3	路东	4
841	DXT841	天河区	天福超市前	黄村站	路南	4
842	DXT842	天河区	东圃客运站西侧	东圃客运站	路北	4
843	DXT843	天河区	保利花园对面	金穗路站	路北	4
844	DXT844	天河区	凌塘总站南侧	凌塘村站2	路南	4
845	DXT845	天河区	岑村车管所对面	华观路(火炉山森林公园)站	路北	4
846	DXT846	天河区	众家家居材料装饰前	莲溪路口站	路东	4
847	DXT847	天河区	天护宾馆南侧	兴华路口站1	路西	4
848	DXT848	天河区	天河区公园北门西侧	上社站	路南	4
849	DXT849	天河区	羊城花园对面	黄村站	路北	4
850	DXT850	天河区	天河区广场对面	东圃镇站	路北	4
851	DXT851	天河区	暨南大学正门对面	国防大厦站1	路南	4
852	DXT852	天河区	广州大道北与沙河大街交汇处	沙河横马路站	路西	4
853	DXT853	天河区	恒益宾馆北侧	白云区区医院站1	路西	4
854	DXT854	天河区	广州运动城斜对面	广州体院站1	路西	4
855	DXT855	天河区	广东农工商学院对面【广东奥林匹克体育中心】	大观中路(新塘大街)站2	路东	4
856	DXT856	天河区	射箭练习场前面	地铁大观南路站	路东	4
857	DXT857	天河区	新塘南约牌坊对面	科学城路口站1	路东	4
858	DXT858	天河区	广州天河区新塘医院北侧	小新塘站	路东	4
859	DXT859	天河区	红摩坊购物商场对面	林和东路站	路东	4
860	DXT860	天河区	华南农业大学东区公寓	五山学生公寓站	路西	4
861	DXT861	天河区	龙洞街道办事处旁	龙洞北路站	路东	4
862	DXT862	天河区	神州数码对面	大观中路南站	路西	4
863	DXT863	天河区	天河区润农商业中心对面	大观中路(新塘大街)站)	路西	4
864	DXT864	天河区	中山大道中141号鸿利商务中心 家私广场西侧	车陂站	路北	4
865	DXT865	天河区	天河区公园对面, 历德雅舍前	上社站	路北	4
866	DXT866	天河区	得利达商务大厦	小新塘站	路西	4
867	DXT867	天河区	航天奇观公交站旁	地铁大观南路站	路西	4

序号	点位编号	行政区域	具体地址	站名	站点方位	广告牌数量 (块)
868	DXT868	天河区	中海康城西侧	车陂路北站	路东	4
869	DXT869	天河区	车陂公交总站对面	车陂公交场站	路东	4
870	DXT870	天河区	白天鹅花园对面	南方医科大学站	路西	4
871	DXT871	天河区	新百佳服装城对面	京溪路口站	路西	4
872	DXT872	天河区	广州粤美整形医院西侧	员村四横路口站2	路北	4
873	DXT873	天河区	心怡科技物流前	员村四横路口站3	路北	4
874	DXT874	天河区	车管所对面	华观路站	路北	4
875	DXT875	天河区	利雅湾前, 广东省博物馆斜对面	冼村路南站	路东	4
876	DXT876	天河区	体育东路小学珠江新城校区前	猎德站	路北	4
877	DXT877	天河区	海花城湾前	猎德站	路南	4
878	DXT878	天河区	富力天朗明居对面	天朗明居站	路南	4
879	DXT879	天河区	君消酒店前	珠村站	路北	4
880	DXT880	天河区	富力天朗明居东侧	天朗明居站	路北	4
881	DXT881	天河区	中兴花园前	珠村站	路南	4
882	DXT882	天河区	中海康城对面	车陂路北站	路西	4
883	DXT883	天河区	马场路523号对面 太阳新天地西门场前	红线女中心站	路东	4
884	DXT884	天河区	骏景花园售楼部对面	棠东站	路北	4
885	DXT885	天河区	地铁员村站A出口前	程界西 (地铁员村) 站	路东	4
886	DXT886	天河区	富力88公寓对面	马场路中站	路西	4
887	DXT887	天河区	珠江公园南门口	珠江公园南门站	路北	4
888	DXT888	天河区	花城大道726号 金碧华府西侧	花城大道东站	路南	4
889	DXT889	天河区	琶洲公园旁	琶洲塔公园站	路东	4
890	DXT890	天河区	浦发银行旁	天河区南站2	路东	4
891	DXT891	天河区	牛利岗北街168号 地铁梅花园站D出口	梅园新村 (地铁梅花园站) 2	路东	4
892	DXT892	天河区	地铁梅花园站D出口对面	梅园新村 (地铁梅花园站) 2	路西	4
893	DXT893	天河区	建设银行前	天河区东路站2	路东	4
894	DXT894	天河区	地铁E出口 华师大后门	师大后门站2	路东	4
895	DXT895	天河区	顶福休闲酒店西侧【广东奥林匹克体育中心】	黄村路口站	路东	4
896	DXT896	天河区	江源半岛对面	地铁车陂南站	路东	4
897	DXT897	天河区	中国邮政对面	天润路口站	路南	4
898	DXT898	天河区	广州白云区穗港酒店设备工程公司前	天河区南站1	路东	4



序号	点位编号	行政区域	具体地址	站名	站点方位	广告牌数量 (块)
899	DXT899	天河区	英伦公馆酒店	天河区东路口站	路东	4
900	DXT900	天河区	省中医院天河区门诊部对面	天河区南站2	路西	4
901	DXT901	天河区	省水利研究院	天寿路站1	路西	4
902	DXT902	天河区	中国农业银行对面	龙口西路北站	路东	4
903	DXT903	天河区	长安汽车维修前	骏逸苑站	路西	4
904	DXT904	天河区	体育东与黄埔区大道交界, 金泽大厦对出	洗村站3	路北	4
905	DXT905	天河区	坚红化工厂前	车陂南站	路北	4
906	DXT906	天河区	美林海岸花园前	琶洲大桥底站	路北	4
907	DXT907	天河区	广州农村商业银行前	石牌村站1	路北	4
908	DXT908	天河区	金海马家居前	员村东站2	路北	4
909	DXT909	天河区	广天大厦斜对面	洗村站3	路南	4
910	DXT910	天河区	三和喜宴对面	猎德大道北站1	路西	4
911	DXT911	天河区	福苑喜宴前	猎德大道北站	路东	4
912	DXT912	天河区	广州双城国际大厦	花城大道(华穗路口)站	路北	4
913	DXT913	天河区	牛奶公司前	天虹宾馆站	路东	4
914	DXT914	天河区	鸿爱酒店对面	天平架站	路东	4
915	DXT915	天河区	黄埔区大道西105号 红鼎天酒家前	人民日报广东分社3	路北	4
916	DXT916	天河区	丰田4s店斜对面	石牌村站1	路南	4
917	DXT917	天河区	粤海丽江花园对面	粤海丽江花园站	路南	4
918	DXT918	天河区	高德置地广场前.人民桥底	华成路口站	路东	4
919	DXT919	天河区	广州海关大楼东侧	华成路口站	路西	4
920	DXT920	天河区	丰田4s店斜对面	员村四横路口站2	路南	4
921	DXT921	天河区	交通银行北侧	华穗路站	路西	4
922	DXT922	天河区	广东省博物馆北侧.炳胜酒家对面	洗村路南站	路西	4
923	DXT923	天河区	暨南大学对面	国防大厦站3	路南	4
924	DXT924	天河区	林和西路广州体育学院前	林和西路站1	路西	4
925	DXT925	天河区	豪景花园对面	豪景花园站2	路西	4
926	DXT926	天河区	豪景花园对面	豪景花园站3	路西	4
927	DXT927	天河区	沙东有限服饰城旁	沙河大街站3	路西	4
928	DXT928	天河区	六号线长湴站C出口对面	射击场站	路东	4
929	DXT929	天河区	京溪小学怡新校区斜对面	怡新路站	路南	4

序号	点位编号	行政区域	具体地址	站名	站点方位	广告牌数量 (块)
930	DXT930	天河区	燕侨大厦斜对面	燕塘企业站2	路东	4
931	DXT931	天河区	燕侨大厦斜对面	燕塘企业站3	路东	4
932	DXT932	天河区	燕侨大厦斜前	燕塘企业站1	路西	4
933	DXT933	天河区	燕岭酒店前	燕塘企业站2	路西	4
934	DXT934	天河区	8090花园前	天鹅花园站	路南	4
935	DXT935	天河区	雁东假日酒店对面	龙洞牌坊站	路东	4
936	DXT936	天河区	长兴路338号 广州市体育法医临床司法鉴定所前	伟伦体校站	路南	4
937	DXT937	天河区	广州体育职业技术学院对面	长兴路东站	路北	4
938	DXT938	天河区	长兴路255号 乐意居花苑前	伟伦体校站	路北	4
939	DXT939	天河区	鳌鱼港货运市场对面	银河园站2	路东	4
940	DXT940	天河区	地铁长湴站 C 出口	地铁长湴站	路西	4
941	DXT941	天河区	中国石化加油站东侧	黄埔区大道 (羊城创意园) (2)	路北	4
942	DXT942	天河区	隆德大厦前	石牌桥站	路北	4
943	DXT943	天河区	羊城国际商贸中心前	体育中心东门站	路东	4
944	DXT944	天河区	体育东路25号 创展中心万菱汇南侧	体育东路站	路东	4
945	DXT945	天河区	万菱汇广场前	石牌桥站	路南	4
946	DXT946	天河区	百脑汇电脑城前	岗顶站	路南	4
947	DXT947	天河区	体育中心西门北侧, 城建大厦对面	体育西路站	路东	4
948	DXT948	天河区	地铁梅花园D出口对面	梅园新村 (地铁梅花园站) 1	路西	4
949	DXT949	天河区	中国检验检疫大厦前	花城大道 (华穗路口) 站	路南	4
950	DXT950	天河区	华南植物园西门南侧约50m	植物园正门站	路东	4
951	DXT951	天河区	金海马家居对面	地铁科韵路站	路南	4
952	DXT952	天河区	广州信息港北侧	科韵路站1	路西	4
953	DXT953	天河区	体育中心南门时尚天河区牌坊前	体育中心站	路北	4
954	DXT954	天河区	广州天河区软件园前	科学大道口站	路东	4
955	DXT955	天河区	骏汇大厦南座南侧对面	体育西横街路口站	路东	4
956	DXT956	天河区	元丰丰田前	广汕一路站	路东	4
957	DXT957	天河区	柯林塋医院对面	广汕一路东站	路东	4
958	DXT958	天河区	天河区高塘商贸园旁	高塘工业区站	路南	4
959	DXT959	天河区	天河区畜牧交易市场前	高塘石东站	路南	4
960	DXT960	天河区	天河区高塘商贸园对面	高塘工业区站	路北	4

序号	点位编号	行政区域	具体地址	站名	站点方位	广告牌数量(块)
961	DXT961	天河区	新塘医院西侧	华观路东站	路北	4
962	DXT962	天河区	龙口花园斜对面	龙口西路中站	路东	4
963	DXT963	天河区	华快前	苗圃站	路东	4
964	DXT964	天河区	广州市导华科工贸有限公司前	大观中路南站	路东	4
965	DXT965	天河区	新塘派出所前	大观路站	路西	4
966	DXT966	天河区	广州天河区软件园对面	科学大道口站	路南	4
967	DXT967	天河区	黄村地铁站H对面	奥林匹克中心西门(地铁黄村站)	路北	4
968	DXT968	天河区	世界大观对面	奥体路站	路南	4
969	DXT969	天河区	广东体育学院前	广东体育职业学院站	路南	4
970	DXT970	天河区	一汽大众4S店对面	黄村训练基地站	路南	4
971	DXT971	天河区	广州锦龙奥迪汽车4S店对面	奥体南路口站	路南	4
972	DXT972	天河区	大众汽修旁	奥体南路口站	路东	4
973	DXT973	天河区	一汽大众4S店前	黄村训练基地站	路北	4
974	DXT974	天河区	世界大观前	奥体路站	路北	4
975	DXT975	天河区	林乐路240号 瑞丰菜馆前	林乐路站	路南	4
976	DXT976	天河区	古隆创意园	科韵路中站	路东	4
977	DXT977	天河区	华南农业大学东区公寓右侧50米	五山学生公寓站	路东	4
978	DXT978	天河区	岑村小学南侧	岑村小学站2	路东	4
979	DXT979	天河区	广氮花园前	广氮花园南站	路西	4
980	DXT980	天河区	人行天桥底	岑村小学站1	路西	4
981	DXT981	天河区	均田大厦前	岑村小学站2	路西	4
982	DXT982	天河区	人行天桥下	岑村红花岗站	路西	4
983	DXT983	天河区	暨南大学科技园北侧	科韵路中站	路西	4
984	DXT984	天河区	凌塘村总站西侧	凌塘村站1	路南	4
985	DXT985	天河区	凌塘村总站西侧对面	凌塘村站2	路北	4
986	DXT986	天河区	万科云城西侧50米	凌塘村站1	路北	4
987	DXT987	天河区	天平架交通枢纽站对面	兴华路(地铁天平架)站	路北	4
988	DXT988	天河区	国家软件产业基地左侧	天河区软件园管委会站	路北	4
989	DXT989	天河区	华快对面	苗圃站	路西	4
990	DXT990	天河区	沙太中路西侧	怡新路口站	路北	4
991	DXT991	天河区	广州农商银行前	兴盛路口站	路西	4

序号	点位编号	行政区域	具体地址	站名	站点方位	广告牌数量 (块)
992	DXT992	天河区	神怡酒店前	棠德南路站	路南	4
993	DXT993	天河区	惠万家百货对面	棠德南路站	路北	4
994	DXT994	天河区	环场公交站前	边防指挥学校站	路南	4
995	DXT995	天河区	公交总站对面【广东奥林匹克体育中心】	边防指挥学校站	路北	4
996	DXT996	天河区	美居新生活北门对面	奥体南路站	路北	4
997	DXT997	天河区	林和东路143号 名豪烟酒前	林和东路站	路西	4
998	DXT998	天河区	新塘南约牌坊前	科学城路口站	路西	4
999	DXT999	天河区	麦当劳对面	华师附中站	路北	4
1000	DXT1000	天河区	维多利广场对面	体育西路总站	路东	4
1001	DXT1001	天河区	珠江公园西侧对面	珠江公园南门站	路南	4
1002	DXT1002	天河区	天源路地铁龙洞站B出口	地铁龙洞站 (林校) 总站	路东	4
1003	DXT1003	天河区	畔江酒家斜对面	临江大道 (员村南街口) 站	路南	4
1004	DXT1004	天河区	高能资料厂前	广汕二路站	路西	4
1005	DXT1005	白云区	车品车库电商产业园斜对面	云城东路口站	路西	4
1006	DXT1006	白云区	机场路12路医药大学门口北侧 中医学院门前	中医学院站2	路东	4
1007	DXT1007	白云区	广州大道北1995号 中国农业银行对面	东坑站1	路西	4
1008	DXT1008	白云区	广州大道北2004号 富和花园南侧	东坑站	路东	4
1009	DXT1009	白云区	广州大道北1811号 国美电器北侧	南方医院站1	路西	4
1010	DXT1010	白云区	广州大道北1811号 嘉裕太阳城广场前	南方医院站2	路西	4
1011	DXT1011	白云区	广州大道北1838号 国美电器对面	南方医院站1	路东	4
1012	DXT1012	白云区	广州大道北1451号 天州家居建材城前	一五七医院 (地铁京溪南方医院站)	路西	4
1013	DXT1013	白云区	君华香柏广场前	一五七医院 (地铁京溪南方医院站)	路东	4
1014	DXT1014	白云区	广州大道北1299号 中国邮政前	梅花园站2	路西	4
1015	DXT1015	白云区	广州大道北28号梅花园林宾馆别墅门口侧边 梅花园宾馆南侧	梅花园站2	路东	4
1016	DXT1016	白云区	地铁沙贝站A1口右侧	地铁沙贝站总站	路西	4
1017	DXT1017	白云区	机场路33号广州中医药大学第一附属医院对面	中医学院站1	路西	4
1018	DXT1018	白云区	工商银行对面	云山诗意图站	路北	4
1019	DXT1019	白云区	广东道对面/苹果体验店东侧对面	黄边北路口站	路北	4
1020	DXT1020	白云区	广州黄石汽车用品批发广场斜对面	黄石东 (广外) 站	路北	4
1021	DXT1021	白云区	黄石东路141号 中国农业银行前	黄石路站1	路北	4
1022	DXT1022	白云区	回家湘餐饮连锁有限公司前	大金钟路站1	路西	4

序号	点位编号	行政区域	具体地址	站名	站点方位	广告牌数量 (块)
1023	DXT1023	白云区	大金钟路47号 工商银行前	大金钟路站2	路西	4
1024	DXT1024	白云区	白云区山南侧	柯子岭牌坊站	路东	4
1025	DXT1025	白云区	航云加油站南侧【广州体育馆】	盈翠华庭站12	路西	4
1026	DXT1026	白云区	广州体育馆对面【广州体育馆】	广州体育馆站1	路东	4
1027	DXT1027	白云区	亚加达外语学院前【广州体育馆】	广外 (白云区山西门) 站1	路东	4
1028	DXT1028	白云区	亚加达外语学院对面【广州体育馆】	广外 (白云区山西门) 站2	路西	4
1029	DXT1029	白云区	广园东路2159号 鼎龙国际大酒店侧	沙河站1	路北	4
1030	DXT1030	白云区	广园中路805号 白云区山管理局前	白云区山管理局站2	路北	4
1031	DXT1031	白云区	广园中路212号 白云区工商行政前	广园客运站2	路南	4
1032	DXT1032	白云区	中旅酒店对面	广园新村站	路南	4
1033	DXT1033	白云区	广园中路25号 信富贸易前	三元里古庙站	路北	4
1034	DXT1034	白云区	机场路电车总站西侧	三元里古庙站	路南	4
1035	DXT1035	白云区	机场路124-184号怡发广场东行200米 广源加油站对面	云城南站2	路东	4
1036	DXT1036	白云区	机场路585号 民航学校斜对面	白云区政务中心站1	路西	4
1037	DXT1037	白云区	机场路282号 白云区国际机场商贸中心对面, 中信银行斜对面	机场路岗贝路口(省二医民航院区)站1	路东	4
1038	DXT1038	白云区	机场路521-533号百菜园东门往南100米 机场高速新市站出口	新市站	路西	4
1039	DXT1039	白云区	机场路1574号前 广州市迪恩贸易有限公司北侧	机场路 (黄石南收费站) 1	路东	4
1040	DXT1040	白云区	乐家嘉便利店右侧	地铁白云区大道北站	路东	4
1041	DXT1041	白云区	集贤路	集贤苑路口站	路西	4
1042	DXT1042	白云区	海晟降装饰材料城前	江夏东二路北站	路东	4
1043	DXT1043	白云区	佳豪皮具城前	三元里大道 (桂花岗) 站2	路北	4
1044	DXT1044	白云区	中港皮具城	三元里大道 (桂花岗) 站	路西	4
1045	DXT1045	白云区	三元里大道99号 广东省社会主义学院	三元里站2	路西	4
1046	DXT1046	白云区	三元里地铁A2出口	三元里站12	路北	4
1047	DXT1047	白云区	集祥汽配城对面	沙涌站12	路西	4
1048	DXT1048	白云区	博爱门诊对面	三元里大道中站2	路东	4
1049	DXT1049	白云区	三元里大道1143号 博爱门诊前北侧	三元里大道中站1	路西	4
1050	DXT1050	白云区	三元里大道1249号 广联医疗门诊前	棠溪站12	路西	4
1051	DXT1051	白云区	三元里大道460号 白云区区劳务市场南侧	三元里大道北站12	路东	4
1052	DXT1052	白云区	粤豪酒家南侧	三元里大道北站12	路西	4
1053	DXT1053	白云区	广东道北侧/东方明智苑前	黄边北路口站	路南	4

序号	点位编号	行政区域	具体地址	站名	站点方位	广告牌数量 (块)
1054	DXT1054	白云区	丰联汽配前	景泰坑站1	路北	4
1055	DXT1055	白云区	黄石东路322号 白云区交通大楼前	江夏 (黄石东路中) 站	路北	4
1056	DXT1056	白云区	白云区高尔花园东侧	祥景花园站	路南	4
1057	DXT1057	白云区	黄石东路88号 黄石广场前	黄石路站12	路南	4
1058	DXT1058	白云区	广州市白云区区财政局右侧	河田西路站	路东	4
1059	DXT1059	白云区	汇侨小学前	汇侨南路站	路北	4
1060	DXT1060	白云区	新市文化体育广场前	汇侨南路站1	路南	4
1061	DXT1061	白云区	元生态休闲酒店对出, 利口福旁	远景路站1	路北	4
1062	DXT1062	白云区	时代新都汇前	远景路站	路北	4
1063	DXT1063	白云区	景泉花园对面	景安街站	路西	4
1064	DXT1064	白云区	红叶酒店对面	乐嘉路站	路南	4
1065	DXT1065	白云区	乐嘉路50号 活力桌球城前	乐嘉路站	路北	4
1066	DXT1066	白云区	机场路岗贝路口往南, 中信银行侧	机场路岗贝路口(省二医民航院区)站1	路西	4
1067	DXT1067	白云区	机场路1073号 中国银行往南, 中国银行前	三元里大道口站	路西	4
1068	DXT1068	白云区	广州万富希尔顿酒店对面	云城南四路站	路北	4
1069	DXT1069	白云区	机场路1377-1379号 百信广场东门, 家乐福超市前	新市墟站2	路西	4
1070	DXT1070	白云区	机场路1269号 云都时尚前	新市墟站3	路西	4
1071	DXT1071	白云区	机场路1733号 广汽丰田白云区店前	机场路 (黄石南收费) 站12	路西	4
1072	DXT1072	白云区	机场路1618号往北 机场高速路口	黄石路口站1	路东	4
1073	DXT1073	白云区	机场路1733号南粤物流大楼往北 新市征稽所前	黄石路口站12	路西	4
1074	DXT1074	白云区	富力半岛花园肯德基前	富力半岛花园站2	路南	4
1075	DXT1075	白云区	增槎路116号 海南羊庄前, 丰江酒楼前	罗冲围客运站2	路北	4
1076	DXT1076	白云区	九洲国际茶博城前	松南路口站	路西	4
1077	DXT1077	白云区	黄石路口南侧	云城西路北站	路东	4
1078	DXT1078	白云区	中旅酒店前	广园新村站1	路北	4
1079	DXT1079	白云区	广园中路81号 大生药房前	交电新村站	路北	4
1080	DXT1080	白云区	大金钟路149号 柯子岭牌坊前	柯子岭牌坊站1	路西	4
1081	DXT1081	白云区	锦翠园家前	云龙路南站	路西	4
1082	DXT1082	白云区	松柏东街49号 广州市交通运输职业学校广园校区旁, 南烽大厦对面	松柏路站	路西	4
1083	DXT1083	白云区	黄石东路448号 白云区交通大楼斜对面	江夏 (黄石东路中) 站	路南	4
1084	DXT1084	白云区	嘉达汽配门前	金贵村站2	路南	4

序号	点位编号	行政区域	具体地址	站名	站点方位	广告牌数量 (块)
1085	DXT1085	白云区	广州澳意汽配前	白云区索道站3	路南	4
1086	DXT1086	白云区	集祥汽配城前	沙涌站12	路东	4
1087	DXT1087	白云区	广园东路2133号对面 恒富酒店斜对面	濂泉路口站1	路南	4
1088	DXT1088	白云区	白云区山南门右侧	白云区索道站12	路北	4
1089	DXT1089	白云区	广州大道北2095号 广东雄洲商业广场南侧	同和站	路西	4
1090	DXT1090	白云区	广州大道北1811号嘉裕太阳城旁 军区养老院对面	南方医院站2	路东	4
1091	DXT1091	白云区	云景肉菜市场入口	京溪路站	路北	4
1092	DXT1092	白云区	黄边地铁站D出口对面	黄边北路站	路北	4
1093	DXT1093	白云区	云景花园前	云景花园站	路北	4
1094	DXT1094	白云区	安顺驾校前	大源站	路西	4
1095	DXT1095	白云区	马务牌坊, 马务广场对面	马务站1	路南	4
1096	DXT1096	白云区	春兰花园对面	京溪路站	路南	4
1097	DXT1097	白云区	金碧新城花园门前	地铁小坪站	路西	4
1098	DXT1098	白云区	金碧新城花园斜对面	地铁小坪站	路东	4
1099	DXT1099	白云区	马务牌坊, 马务广场东侧	马务站12	路北	4
1100	DXT1100	白云区	怡峰商贸城前	桥东站	路西	4
1101	DXT1101	白云区	平沙大街3号对出 伟国商贸城 (服装区) 对面	石槎路站	路西	4
1102	DXT1102	白云区	伟国商贸城 (服装区) B区门前	石槎路站	路东	4
1103	DXT1103	白云区	衣通天下服装城右侧	桥东站	路东	4
1104	DXT1104	白云区	翔辉大酒店, 肯德基, 中国邮政银行前	小坪立交桥站2	路南	4
1105	DXT1105	白云区	海峡两岸青年创业基地前	鹤边站	路东	4
1106	DXT1106	白云区	明康大酒店对面	地铁江夏站	路东	4
1107	DXT1107	白云区	广东省产品质量监督检验中心天河区部门前	消防总队站	路北	4
1108	DXT1108	白云区	广东外语艺术职业学校西侧	广园天寿路口东站	路北	4
1109	DXT1109	白云区	广州万富希尔顿酒店右50米	云城南四路站	路南	4
1110	DXT1110	白云区	广州南洋电器有限公司	广园中路站12	路南	4
1111	DXT1111	白云区	山畔雍庭公寓前	景泰坑站	路南	4
1112	DXT1112	白云区	城市便捷酒店对面	大金钟路站	路东	4
1113	DXT1113	白云区	白云区大道南460号 航云加油站对面	盈翠华庭站12	路东	4
1114	DXT1114	白云区	广州职业学院前.广州关爱信息化建设投资营运有限公司对面	景泰坑站2	路北	4
1115	DXT1115	白云区	财富渔港对面	白云区山制药厂站	路北	4

序号	点位编号	行政区域	具体地址	站名	站点方位	广告牌数量 (块)
1116	DXT1116	白云区	福源牛羊庄前	沙太货运站	路西	4
1117	DXT1117	白云区	南湖小学对面	省旅游学校站	路北	4
1118	DXT1118	白云区	广东省旅游学校东侧	省旅游学校站	路南	4
1119	DXT1119	白云区	财富渔港西侧	白云区山制药厂站	路南	4
1120	DXT1120	白云区	卡布奇诺前	同和榕树头站	路西	4
1121	DXT1121	白云区	卡布奇诺对面	同和榕树头站	路东	4
1122	DXT1122	白云区	御口福斜对面	白云区政务中心站1	路东	4
1123	DXT1123	白云区	华夏银行对面	白云区政务中心站2	路东	4
1124	DXT1124	白云区	悦成商务中心前	黄石路口站2	路东	4
1125	DXT1125	白云区	体育馆西门	体育花园站	路东	4
1126	DXT1126	白云区	长盛物流园	上南村站	路西	4
1127	DXT1127	白云区	元邦苑A前	齐富路东站	路南	4
1128	DXT1128	白云区	景泰创展中心斜对面	地铁飞翔公园站	路南	4
1129	DXT1129	白云区	蟹山社区北侧, 客家王商务酒店	东坑站2	路西	4
1130	DXT1130	白云区	云山锦绣家园前.54号车总站对面	金信路站	路南	4
1131	DXT1131	白云区	广信金兰花园前	金信路(云山锦绣家园)总站	路西	4
1132	DXT1132	白云区	白云区大道南658号 广州体育馆北侧对面	广州体育馆站2	路东	4
1133	DXT1133	白云区	地铁白云区公园站前	地铁白云区公园站	路北	4
1134	DXT1134	白云区	地铁白云区公园站前, 万达广场北边	地铁白云区公园站	路南	4
1135	DXT1135	白云区	白云区万达广场西北侧	云城西路(云城南四路口)站	路西	4
1136	DXT1136	白云区	白云区万达广场对面	云城西路南站	路西	4
1137	DXT1137	白云区	白云区万达广场西侧	云城西路南站	路东	4
1138	DXT1138	白云区	白云区万达广场对面	云城南二路站	路南	4
1139	DXT1139	白云区	白云区万达广场西北侧	云城西(云城南四路口)站	路东	4
1140	DXT1140	白云区	冲浪网吧前	望岗站	路北	4
1141	DXT1141	白云区	广信金兰花园前	金信路口站	路西	4
1142	DXT1142	白云区	君誉商务中心前	老庄站	路东	4
1143	DXT1143	白云区	广州市儿童公园东门前	体育花园站	路西	4
1144	DXT1144	白云区	南湖乐园对面	南湖乐园站	路东	4
1145	DXT1145	白云区	车品车库电商产业园斜对面	云城南站1	路东	4
1146	DXT1146	白云区	岗贝路口站公交车站旁	机场路岗贝路口(省二医民航院区)站2	路东	4



序号	点位编号	行政区域	具体地址	站名	站点方位	广告牌数量 (块)
1147	DXT1147	白云区	一品湖山小区前	斯文井站	路东	4
1148	DXT1148	白云区	力美健健身中心对面	机场路岗贝路口 (民航广州医院) 站2	路西	4
1149	DXT1149	白云区	白云区山管理局对面	白云区管理局站1	路南	4
1150	DXT1150	白云区	白云区山管理局对面	白云区索道站1	路南	4
1151	DXT1151	白云区	警察医院门前	健乐医院站	路东	4
1152	DXT1152	白云区	金贵村站公交站旁	金贵村站1	路南	4
1153	DXT1153	白云区	地铁3号线同和站D出口	同和站3	路东	4
1154	DXT1154	白云区	白云区索道公交站旁	白云区索道站3	路北	4
1155	DXT1155	白云区	尚美酒店前	永泰路口站	路南	4
1156	DXT1156	白云区	地铁3号线永泰A出口	永泰新村站	路南	4
1157	DXT1157	白云区	颐和大酒店对面	颐和山庄站	路南	4
1158	DXT1158	白云区	颐和山庄前	颐和山庄站1	路北	4
1159	DXT1159	白云区	同泰路97号 地铁3号线永泰B2出口	永泰新村站	路北	4
1160	DXT1160	白云区	同泰路93号永泰时代广场前	永泰路口站	路北	4
1161	DXT1161	白云区	三元里大道600号 裕丰地产前	北站2	路东	4
1162	DXT1162	白云区	三元里大道850号 远景商务大楼前	棠下 (三元里大道) 站1	路东	4
1163	DXT1163	白云区	缤缤休闲中心对面	三元里大道中站1	路东	4
1164	DXT1164	白云区	广联医疗门诊对面	棠溪站2	路东	4
1165	DXT1165	白云区	三元里大道871号 龙胜不夜城广场前	棠下 (三元里大道) 站2	路西	4
1166	DXT1166	白云区	地铁三元里A出口东侧	三元里站1	路南	4
1167	DXT1167	白云区	嘉和农贸市场北侧	嘉禾站1	路东	4
1168	DXT1168	白云区	君天大厦、林溪酒家前	市交校站1	路南	4
1169	DXT1169	白云区	嘉和街对面 (政务中心)	市交校站	路西	4
1170	DXT1170	白云区	万和购物广场前	嘉禾站2	路北	4
1171	DXT1171	白云区	广东通信科技大厦前	黄边站	路西	4
1172	DXT1172	白云区	广州市司法职业学校前	省戒毒基地站	路北	4
1173	DXT1173	白云区	隆威汽配前 (陈田村牌坊左侧)	陈田村站2	路西	4
1174	DXT1174	白云区	广东苹果实业运动休闲服饰北侧	联和站1	路东	4
1175	DXT1175	白云区	广东省民防办公室左侧	白云区山管理局站1	路北	4
1176	DXT1176	白云区	浔峰岗停车场对面	浔峰山西路中站	路南	4
1177	DXT1177	白云区	广州市儿童公园北门东侧	广州市儿童公园总站	路南	4

序号	点位编号	行政区域	具体地址	站名	站点方位	广告牌数量 (块)
1178	DXT1178	白云区	白云区大道北75号 白云区风行汽车专卖店前	黄石东路口站1	路西	4
1179	DXT1179	白云区	白云区大道北53号 开瑞汽车黄石店前	黄石东路口站2	路西	4
1180	DXT1180	白云区	高科医疗门诊对面	德康路站	路北	4
1181	DXT1181	白云区	五金批发市场前	同德围站	路北	4
1182	DXT1182	白云区	富骏大厦前	同德围站	路南	4
1183	DXT1183	白云区	万科四季公寓	悦峰三街路口站	路南	4
1184	DXT1184	白云区	美博城对面	瑶台站1	路东	4
1185	DXT1185	白云区	广州大道北1316号前 梅花园商业广场南侧	梅花园站1	路东	4
1186	DXT1186	白云区	工商银行东侧	云山诗意站	路南	4
1187	DXT1187	白云区	中国邮政前	西坑站1	路南	4
1188	DXT1188	白云区	广深铁路服务有限公司前	西坑站2	路南	4
1189	DXT1189	白云区	广州南联别克修理厂对面	濂泉路口站2	路南	4
1190	DXT1190	白云区	长湴牌坊对面	嘉禾长湴站	路西	4
1191	DXT1191	白云区	白云区大道北 华辉拉肠店前	黄石东路口站1	路东	4
1192	DXT1192	白云区	白云区大道北342号 广东敬草堂园林有限公司广州分公司	陈田村站1	路东	4
1193	DXT1193	白云区	三一食口批发部门口侧	增槎路北站	路北	4
1194	DXT1194	白云区	飞马装饰城前	小坪站2	路南	4
1195	DXT1195	白云区	阳光美居前	马务站2	路南	4
1196	DXT1196	白云区	旧机场5号候机楼前	云霄路站	路东	4
1197	DXT1197	白云区	公交云城西路中站旁	云城西路中站	路西	4
1198	DXT1198	白云区	黄石货车广场前	广外(白云区山西门)站1	路南	4
1199	DXT1199	白云区	十全十美国际装饰材料城前	小坪站2	路北	4
1200	DXT1200	白云区	黄石路129号前	黄石路站2	路北	4
1201	DXT1201	白云区	望海平行进口车行前	空港大道中站	路东	4
1202	DXT1202	白云区	太和汇广场前	茶山庄站	路东	4
1203	DXT1203	白云区	广州体育馆南门旁	广州体育馆南门站	路北	4
1204	DXT1204	白云区	5号停机坪购物广场斜对面	云霄路站	路西	4
1205	DXT1205	白云区	交通银行前	广园新村站2	路北	4
1206	DXT1206	白云区	公交新市墟站旁	新市墟站3	路东	4
1207	DXT1207	白云区	名人会北侧	白云区区政务中心站2	路西	4
1208	DXT1208	白云区	嘉禾普利斯通轮胎前	鹤南路站	路东	4

序号	点位编号	行政区域	具体地址	站名	站点方位	广告牌数量 (块)
1209	DXT1209	白云区	新市货运站斜对面	鹤南站	路西	4
1210	DXT1210	白云区	广钢集团前	联和站2	路西	4
1211	DXT1211	白云区	汽配城南侧	云城西路 (地铁萧岗站)	路西	4
1212	DXT1212	白云区	汽配城斜对面	云城西路 (地铁萧岗站)	路东	4
1213	DXT1213	白云区	齐富阁小区前	齐富路中站	路北	4
1214	DXT1214	白云区	君誉商务中心对面	老庄站	路西	4
1215	DXT1215	白云区	联富大厦前	润云路口站	路南	4
1216	DXT1216	白云区	维也纳酒店前	友好医院站	路东	4
1217	DXT1217	白云区	黄石东路江下村牌坊西侧	黄石东路 (云城西路口) 站1	路北	4
1218	DXT1218	白云区	小坪牌坊对面, 十全十美国际装饰材料城东侧	小坪站1	路北	4
1219	DXT1219	白云区	骏逸大酒店前	张村站	路西	4
1220	DXT1220	白云区	少管所北侧	少管所站	路西	4
1221	DXT1221	白云区	井潭村238路线总站前	石井潭村总站	路西	4
1222	DXT1222	白云区	美百家货仓前	张村(石潭西路)站	路南	4
1223	DXT1223	白云区	石潭西路32号 石井人民医院前右侧	石潭西路北站	路北	4
1224	DXT1224	白云区	石井美食广场前	张村 (石潭西路) 站	路西	4
1225	DXT1225	白云区	石井中学北侧	石井中学站	路北	4
1226	DXT1226	白云区	石井中学对面	石井中学站	路东	4
1227	DXT1227	白云区	广大时装城北侧	健乐医院站	路北	4
1228	DXT1228	白云区	中国商业银行北侧	望岗站	路东	4
1229	DXT1229	白云区	广州弘森国际物流中心南侧	新科工业区站	路东	4
1230	DXT1230	白云区	广州农商银行对面	科甲水站	路东	4
1231	DXT1231	白云区	长湴牌坊南侧	嘉禾长湴站	路东	4
1232	DXT1232	白云区	农商银行前	科甲水站	路西	4
1233	DXT1233	白云区	锦顺楼饭店对面	新科工业区站	路西	4
1234	DXT1234	白云区	金源宇电缆前	七星岗路口站	路北	4
1235	DXT1235	白云区	广州新中南五金百货市场对面	七星岗路口站	路东	4
1236	DXT1236	白云区	海军兵种军事指挥中心学院	石井站	路西	4
1237	DXT1237	白云区	嘉忠物流中心对面	湖天货运站	路西	4
1238	DXT1238	白云区	永安汽配前.广州日报印报中心斜对面	槎头站2	路东	4
1239	DXT1239	白云区	南湖乐园前	南湖乐园站	路西	4

序号	点位编号	行政区域	具体地址	站名	站点方位	广告牌数量 (块)
1240	DXT1240	白云区	槎龙江南大楼前.雅涛休闲中信对面	增槎路北站	路南	4
1241	DXT1241	白云区	广州体育馆南门对面	广州体育馆南门站	路南	4
1242	DXT1242	白云区	海晟降装饰材料城对面	江夏东二路北站	路西	4
1243	DXT1243	白云区	地铁黄边站前	空港大道 (地铁黄边站)	路西	4
1244	DXT1244	白云区	广州百方车业前	空港大道中站	路西	4
1245	DXT1245	白云区	云城东路68号前	云城东路南站	路东	4
1246	DXT1246	白云区	云城东路68号对面	云城东路南站	路西	4
1247	DXT1247	白云区	万达广场 (万达影城前 东门对面)	云城东路 (云城南二路口) 站	路东	4
1248	DXT1248	白云区	兴发广场西门对面	云城东路 (兴发广场西门) 站	路西	4
1249	DXT1249	黄埔区	香雪八路口西侧	开创大道 (香雪八路路口) 站	路西	4
1250	DXT1250	黄埔区	黄埔区东路2943号科尔酒店前	塘头站12	路北	4
1251	DXT1251	黄埔区	步鹿牌坊东侧	丹水坑站	路南	4
1252	DXT1252	黄埔区	新桂一路5号前 盾林电子有限公司旁边	新桂路站	路西	4
1253	DXT1253	黄埔区	元贝桥旁边	元贝站	路东	4
1254	DXT1254	黄埔区	中海御城对面.人行天桥底	洋城学校站	路北	4
1255	DXT1255	黄埔区	香雪牌坊前	萝岗香雪牌坊站	路南	4
1256	DXT1256	黄埔区	白泥街24号新城幼儿园前	新桂路南站	路东	4
1257	DXT1257	黄埔区	京港澳高架桥右侧	元贝站	路南	4
1258	DXT1258	黄埔区	广州农商银行对面	云埔四路站	路南	4
1259	DXT1259	黄埔区	玉岩中学前	香雪八路中站	路西	4
1260	DXT1260	黄埔区	美林国际家居装饰品中心前	石溪村口站	路北	4
1261	DXT1261	黄埔区	大沙地东62号前 中国工商银行对面, 东盛珠宝金行对面, 商业街	大沙西站	路南	4
1262	DXT1262	黄埔区	大沙地东27号前 东盛珠宝金行前, 黄埔区书城商店, 商业街	大沙西站	路北	4
1263	DXT1263	黄埔区	大沙地东164号前 广州农商银行西侧	大沙东站	路南	4
1264	DXT1264	黄埔区	大沙地东298号前 黄埔区少年宫前	黄埔区少年宫站	路南	4
1265	DXT1265	黄埔区	大沙地东269号前 黄埔区少年宫对面	黄埔区少年宫站	路北	4
1266	DXT1266	黄埔区	黄埔区大道东933号 中国邮政前	鱼珠码头站	路北	4
1267	DXT1267	黄埔区	永和隧道口前	永和隧道南站	路北	4
1268	DXT1268	黄埔区	中海誉品花园对面	洋城一路站	路西	4
1269	DXT1269	黄埔区	塘山村右侧	玉岩路中站	路西	4
1270	DXT1270	黄埔区	黄埔区检察院前	萝岗大塍村站	路北	4

序号	点位编号	行政区域	具体地址	站名	站点方位	广告牌数量 (块)
1271	DXT1271	黄埔区	香雪牌坊对面	萝岗香雪牌坊站	路北	4
1272	DXT1272	黄埔区	香雪八路口西侧	开创大道 (香雪八路路口) 站	路东	4
1273	DXT1273	黄埔区	广州松日总部大楼后门	天丰路站	路南	4
1274	DXT1274	黄埔区	南方中英文学校对面	市干部健康管理中心站	路南	4
1275	DXT1275	黄埔区	一一七中学斜对面	华沙村站	路南	4
1276	DXT1276	黄埔区	BRT天桥右侧	莲溪站	路南	4
1277	DXT1277	黄埔区	BRT天桥左侧	珠江村站	路南	4
1278	DXT1278	黄埔区	游泳场前【黄埔区体育中心】	丰乐路站	路东	4
1279	DXT1279	黄埔区	萝岗西区 篮球体育场馆前	演艺中心南门站	路北	4
1280	DXT1280	黄埔区	萝岗东区 百事佳亨晖广场旁	宏光路口站	路东	4
1281	DXT1281	黄埔区	萝岗东区 晓怡港前	严田村站	路东	4
1282	DXT1282	黄埔区	萝岗东区	严田村站	路西	4
1283	DXT1283	黄埔区	萝岗东区 百事佳亨晖广场对面, 宏光路口旁	宏光路口站	路西	4
1284	DXT1284	黄埔区	萝岗西区 广州国际演艺中心西侧	开创大道 (香雪山南) 站	路东	4
1285	DXT1285	黄埔区	萝岗西区 水西路口旁暹岗村中国石化油站对面	地铁苏元站 (暹岗圣贤)	路北	4
1286	DXT1286	黄埔区	萝岗西区 科丰路口旁 暹岗村中国石化油站右侧	地铁苏元站 (暹岗圣贤)	路南	4
1287	DXT1287	黄埔区	中山医院南侧	开创大道 (中大岭南医院) 站	路西	4
1288	DXT1288	黄埔区	萝岗西区 广州国际演艺中心斜对面	开创大道 (香雪山南) 站	路南	4
1289	DXT1289	黄埔区	萝岗西区 篮球体育场馆对面	演艺中心南门站	路南	4
1290	DXT1290	黄埔区	萝岗区公安局南侧	开创大道 (中大岭南医院) 站	路东	4
1291	DXT1291	黄埔区	中山大道东87号 中国农业银行西侧	塘口站	路北	4
1292	DXT1292	黄埔区	金碧世纪花园西侧	莲溪站	路北	4
1293	DXT1293	黄埔区	岭南学院东面	科学大道 (广东质检院) 站	路南	4
1294	DXT1294	黄埔区	科城大厦对面	科学信息大厦站	路南	4
1295	DXT1295	黄埔区	华南制药对面	揽月路西站	路北	4
1296	DXT1296	黄埔区	华南制药前	揽月路西站	路南	4
1297	DXT1297	黄埔区	科学信息大厦对面	科学信息大厦站	路北	4
1298	DXT1298	黄埔区	环岛花圈西边	科学大道中站	路北	4
1299	DXT1299	黄埔区	盈华酒家侧	神舟路南站2	路西	4
1300	DXT1300	黄埔区	盈华酒家对面	神舟路南站2	路东	4
1301	DXT1301	黄埔区	岭南学院对面	科学大道 (广东质检院) 站	路北	4

序号	点位编号	行政区域	具体地址	站名	站点方位	广告牌数量 (块)
1302	DXT1302	黄埔区	华夏国际商务酒店前,广州国际企业孵化器前	科学大道 (揽月路路口)站	路南	4
1303	DXT1303	黄埔区	科技创新基地前	广州科技创新基地站	路南	4
1304	DXT1304	黄埔区	广东电力设计研究所对面	揽月路站	路南	4
1305	DXT1305	黄埔区	揽月路公交站旁	揽月路站	路北	4
1306	DXT1306	黄埔区	华夏国际商务酒店对面	科学大道 (揽月路路口)站	路北	4
1307	DXT1307	黄埔区	三一重工授权销售店前	茅岗站	路南	4
1308	DXT1308	黄埔区	山水时尚酒店斜对面	乌冲站	路南	4
1309	DXT1309	黄埔区	黄埔区法院前	黄埔区儿童公园站	路北	4
1310	DXT1310	黄埔区	黄埔区政府对面	黄埔区儿童公园站	路南	4
1311	DXT1311	黄埔区	黄埔区新村前	乌冲站	路北	4
1312	DXT1312	黄埔区	木材厂前	黄埔区大道东站	路南	4
1313	DXT1313	黄埔区	渔珠国际木材市场前	黄埔区大道东站	路北	4
1314	DXT1314	黄埔区	地铁6号线文冲总站对面 文冲市场对面	文冲市场站	路北	4
1315	DXT1315	黄埔区	地铁5号线文冲总站前	文冲市场站	路南	4
1316	DXT1316	黄埔区	中国联通广东分公司前	启学路站	路西	4
1317	DXT1317	黄埔区	大沙北路14号 满堂红地产前	大沙北站	路北	4
1318	DXT1318	黄埔区	百佳商场对面, 黄埔区医院西侧	下沙站	路北	4
1319	DXT1319	黄埔区	市八十六中学东侧	珠江村站	路北	4
1320	DXT1320	黄埔区	中山大道367号 宏兴海鲜酒楼西侧	茅岗站	路北	4
1321	DXT1321	黄埔区	华隆商行北侧	暹岗村口站	路南	4
1322	DXT1322	黄埔区	华隆商行对面	暹岗村口站	路北	4
1323	DXT1323	黄埔区	武警广东省总队第二支队南侧对面	班岭村站	路北	4
1324	DXT1324	黄埔区	广州基业工程机械城对面/桃园北路北侧100米	汇彩路站	路西	4
1325	DXT1325	黄埔区	暨南大学对面, 黄埔区中医院北侧	蟹山西站	路东	4
1326	DXT1326	黄埔区	黄埔区中医院对面	蟹山西站	路西	4
1327	DXT1327	黄埔区	永和隧道口	永和隧道南站	路南	4
1328	DXT1328	黄埔区	一汽大众南侧	新桂路南站	路西	4
1329	DXT1329	黄埔区	中海誉城A5栋前	萝岗村口站	路南	4
1330	DXT1330	黄埔区	黄埔区港派出所东侧	中码头站	路南	4
1331	DXT1331	黄埔区	黄埔区港派出所西侧	中码头站	路北	4
1332	DXT1332	黄埔区	海安小区前	海安社区站	路北	4

序号	点位编号	行政区域	具体地址	站名	站点方位	广告牌数量 (块)
1333	DXT1333	黄埔区	文船俱乐部西侧	广新路站	路北	4
1334	DXT1334	黄埔区	天河区翠屏小区后面	护林路(珠村)站	路南	4
1335	DXT1335	黄埔区	天河区翠屏小区后面	护林路(珠村)站	路北	4
1336	DXT1336	黄埔区	嘉利仓码公司斜对面	蟹山站	路北	4
1337	DXT1337	黄埔区	嘉利仓码公司东侧	蟹山站	路南	4
1338	DXT1338	黄埔区	科宝博洛尼家园体验馆旁	汇彩路口站	路南	4
1339	DXT1339	黄埔区	中国电信黄埔区营业厅对面	海员路站	路南	4
1340	DXT1340	黄埔区	广州海关车检场对面	广州海关车检场站	路西	4
1341	DXT1341	黄埔区	广深高速出口对面	云埔工业区站	路西	4
1342	DXT1342	黄埔区	顶祥食品有限公司对面	荷村站	路东	4
1343	DXT1343	黄埔区	农村信用合作社斜对面	开创大道(连云路口)站	路西	4
1344	DXT1344	黄埔区	三一重工前	开创大道(连云路口)站	路东	4
1345	DXT1345	黄埔区	嘉怡国际酒店南侧	开创大道中(南方物流)站	路东	4
1346	DXT1346	黄埔区	罗南加油站南侧	骏业路口(佳大时代公寓)站	路东	4
1347	DXT1347	黄埔区	顶祥食品有限公司前	荷村站	路东	4
1348	DXT1348	黄埔区	大朗村口西侧	萝岗大塱村站	路西	4
1349	DXT1349	黄埔区	萝坎村东侧	萝坎村站	路西	4
1350	DXT1350	黄埔区	香雪公园公交站场对面	启学路(玉岩路路口)站	路南	4
1351	DXT1351	黄埔区	中国石化加油站南侧	广州海关车检场站	路东	4
1352	DXT1352	黄埔区	广东软件园前	广东软件园站	路西	4
1353	DXT1353	黄埔区	广东软件园对面广东软件园前	广东软件园站	路东	4
1354	DXT1354	黄埔区	双岗牌坊东侧	双岗站	路南	4
1355	DXT1355	黄埔区	黄埔区东路2226号前 BRT隔场站人行天桥东侧	南湾站	路南	4
1356	DXT1356	黄埔区	华润万家西侧约50米	夏园站	路南	4
1357	DXT1357	黄埔区	华润万家斜对面	夏园站	路北	4
1358	DXT1358	黄埔区	塘山村对面	玉岩路中站	路东	4
1359	DXT1359	黄埔区	大发钢材市场前	沙浦站	路南	4
1360	DXT1360	黄埔区	华凌汽车前	南海神庙站	路南	4
1361	DXT1361	黄埔区	广东火电工程总公司前	南海神庙站	路北	4
1362	DXT1362	黄埔区	BRT沙浦站人行天桥西侧	沙浦站	路北	4
1363	DXT1363	黄埔区	华苑酒店前	开发大道立交东总站	路南	4

序号	点位编号	行政区域	具体地址	站名	站点方位	广告牌数量 (块)
1364	DXT1364	黄埔区	南丰电器西侧	开发大道立交东站	路南	4
1365	DXT1365	黄埔区	黄埔区东路2928号客家文化大酒店/GEFB广电一局送变电分公司	塘头站12	路南	4
1366	DXT1366	黄埔区	黄埔区东路3674号中国南方电网前	南岗化工厂站	路南	4
1367	DXT1367	黄埔区	万科金色梦想门口	羊城学校站	路北	4
1368	DXT1368	黄埔区	国际玩具礼品城对面	东区路口站	路南	4
1369	DXT1369	黄埔区	坑元岗牌坊东侧	南岗站	路北	4
1370	DXT1370	黄埔区	工商银行前	开发大道立交东站	路北	4
1371	DXT1371	黄埔区	黄埔区消防中队前	双岗站	路北	4
1372	DXT1372	黄埔区	文元五金机械配件城前	红山站	路北	4
1373	DXT1373	黄埔区	萝岗中医院对面	荔红路(萝岗中医院)站	路北	4
1374	DXT1374	黄埔区	萝坎村东侧	萝坎村站	路东	4
1375	DXT1375	黄埔区	兴森快捷电路有限公司前	天丰路口站	路南	4
1376	DXT1376	黄埔区	广州济旭包装有限公司对面	新桂路站	路东	4
1377	DXT1377	黄埔区	科丰路	科丰路中站	路西	4
1378	DXT1378	黄埔区	中国联通广东省分公司前	天丰路口站	路北	4
1379	DXT1379	黄埔区	中信银行斜对面	彩频路站	路南	4
1380	DXT1380	黄埔区	中信银行前	彩频路站	路北	4
1381	DXT1381	黄埔区	岭南学院对面	岭南学院站	路南	4
1382	DXT1382	黄埔区	广州兆方一汽丰田萝岗分店右侧	荔红二路站	路东	4
1383	DXT1383	黄埔区	岭南学院前	岭南学院站	路北	4
1384	DXT1384	黄埔区	尖塔山路口斜对面	科翔路(尖塔山路口)站	路北	4
1385	DXT1385	黄埔区	尖塔山路口西侧	科翔路(尖塔山路口)站	路南	4
1386	DXT1386	黄埔区	黄陂医院斜前	惠联路(黄陂医院)站	路东	4
1387	DXT1387	黄埔区	黄陂医院斜对面	联和(惠联路)总站1	路东	4
1388	DXT1388	黄埔区	映日路	映日路东站	路南	4
1389	DXT1389	黄埔区	映日路	映日路东站	路北	4
1390	DXT1390	黄埔区	科城公寓斜对面	暹岗村西站	路南	4
1391	DXT1391	黄埔区	科城公寓前	暹岗村西站	路北	4
1392	DXT1392	黄埔区	华润万家前	开创大道(科翔路口)站	路北	4
1393	DXT1393	黄埔区	香雪制药前	科翔路站	路北	4
1394	DXT1394	黄埔区	香雪制药对面	科翔路站	路南	4



序号	点位编号	行政区域	具体地址	站名	站点方位	广告牌数量 (块)
1395	DXT1395	黄埔区	萝岗区综合执法大楼对面	水西路南站	路北	4
1396	DXT1396	黄埔区	二中对面	二中 (科学城校区) 站	路南	4
1397	DXT1397	黄埔区	二中南侧	二中 (科学城校区) 站	路北	4
1398	DXT1398	黄埔区	水西路	水西路中站	路南	4
1399	DXT1399	黄埔区	水西路	水西路中站	路北	4
1400	DXT1400	黄埔区	萝峰小学前	萝峰小学站	路北	4
1401	DXT1401	黄埔区	开泰大道	开泰大道 (瑞和路口) 站	路南	4
1402	DXT1402	黄埔区	开泰大道	开泰大道 (东明三路口)站	路西	4
1403	DXT1403	黄埔区	开泰大道	开泰大道 (骏成路路口) 站	路西	4
1404	DXT1404	黄埔区	广州寿腾配件公司前	开泰大道 (骏成路路口) 站	路东	4
1405	DXT1405	黄埔区	武钢 [广州] 钢材加工有限公司对面	开泰大道 (东明三路口)站	路东	4
1406	DXT1406	黄埔区	开源大道	瑞和路口站	路北	4
1407	DXT1407	黄埔区	开源大道	开发区加速器产业园站	路北	4
1408	DXT1408	黄埔区	开源大道	开发区加速器产业园站	路南	4
1409	DXT1409	黄埔区	开源大道	瑞和路口站	路南	4
1410	DXT1410	黄埔区	火村东侧	开源大道中站	路南	4
1411	DXT1411	黄埔区	开源大道198号前	植树公园站	路南	4
1412	DXT1412	黄埔区	开源大道198号对面	植树公园站	路北	4
1413	DXT1413	黄埔区	火村东侧	开源大道中站	路北	4
1414	DXT1414	黄埔区	开泰大道	开泰大道 (瑞和路口) 站	路北	4
1415	DXT1415	黄埔区	中海誉品花园前	羊城一路站	路东	4
1416	DXT1416	黄埔区	地铁黄陂站D出口	地铁黄陂站	路北	4
1417	DXT1417	黄埔区	黄陂站B出口	地铁黄陂站 (一一七中学)	路南	4
1418	DXT1418	黄埔区	广汕路	长安站	路南	4
1419	DXT1419	黄埔区	龙光番悦山别墅前	万龙路口站	路南	4
1420	DXT1420	黄埔区	广汕路 (万龙路) 总站前	广汕路 (万龙路) 总站	路南	4
1421	DXT1421	黄埔区	天桥西侧	黄麻村站	路南	4
1422	DXT1422	黄埔区	大相羽前.中国工商银行对面	长龙村西站	路南	4
1423	DXT1423	黄埔区	天桥旁	长龙村站	路南	4
1424	DXT1424	黄埔区	聚龙农庄旁	长龙村站	路北	4
1425	DXT1425	黄埔区	大相羽对面	长龙村西站	路北	4

序号	点位编号	行政区域	具体地址	站名	站点方位	广告牌数量 (块)
1426	DXT1426	黄埔区	天桥下	黄麻村站	路西	4
1427	DXT1427	黄埔区	龙光番悦山别墅对面	万龙路口站	路北	4
1428	DXT1428	黄埔区	黄陂新村前	长安站	路北	4
1429	DXT1429	黄埔区	广汕路	地铁黄陂——七中学站	路北	4
1430	DXT1430	黄埔区	万科对面	开创大道 (广汕路口) 站	路北	4
1431	DXT1431	黄埔区	暹岗村对面	地铁暹岗站1	路东	4
1432	DXT1432	黄埔区	萝岗区综合执法大楼旁	萝岗行政执法综合楼站	路北	4
1433	DXT1433	黄埔区	香雪山南停车场前	香雪山南站	路东	4
1434	DXT1434	黄埔区	武警广东省总队第二支队南侧对面	班岭村站	路南	4
1435	DXT1435	黄埔区	欧菲影像技术广州有限公司对面	神舟路中站	路东	4
1436	DXT1436	黄埔区	中国南方电网前	香山路南站	路东	4
1437	DXT1437	黄埔区	中国南方电网对面	香山路南站	路西	4
1438	DXT1438	黄埔区	万正药业有限公司对面	香山路站	路东	4
1439	DXT1439	黄埔区	万正药业有限公司前左侧	香山路站	路西	4
1440	DXT1440	黄埔区	优宝科技园前	香山路中站	路西	4
1441	DXT1441	黄埔区	昊泰科技园前	长安村口站	路东	4
1442	DXT1442	黄埔区	昊泰科技园对面左侧50米	长安村口站	路西	4
1443	DXT1443	番禺区	市档案馆西门前【大学城场馆】	市国家档案馆南 (大学城)	路东	4
1444	DXT1444	番禺区	天映家庭影院前【大学城场馆】	北亭村大街站	路西	4
1445	DXT1445	番禺区	天映家庭影院对面【大学城场馆】	北亭村大街站	路东	4
1446	DXT1446	番禺区	惠佳超市侧	中大站	路西	4
1447	DXT1447	番禺区	学生公寓D栋对出	星海学院	路东	4
1448	DXT1448	番禺区	贝岗村奉天美食招牌对面	中环东路 (高高新天地) 站	路南	4
1449	DXT1449	番禺区	华师教学区南门口右侧【大学城场馆】	华师	路西	4
1450	DXT1450	番禺区	贝岗村奉天美食招牌前侧	中环东路站 (高高新天地) 站	路北	4
1451	DXT1451	番禺区	中大	中大站	路东	4
1452	DXT1452	番禺区	华师宿舍旁	内环西路	路东	4
1453	DXT1453	番禺区	华工宿舍外	内环东路站	路东	4
1454	DXT1454	番禺区	大学城医院门口	省中医院大学城医院	路东	4
1455	DXT1455	番禺区	南亭村居民楼外	外环西路口站	路南	4
1456	DXT1456	番禺区	大学城医院对面	省中医院大学城医院站	路西	4

序号	点位编号	行政区域	具体地址	站名	站点方位	广告牌数量 (块)
1457	DXT1457	番禺区	大学城消防中队左侧	中心南大街	路北	4
1458	DXT1458	番禺区	广药学生宿舍对面	广药生活区站	路西	4
1459	DXT1459	番禺区	广药学生宿舍外	广药生活区站	路东	4
1460	DXT1460	番禺区	中大学生宿舍楼对面, 体育中心前	大学城体育中心西	路南	4
1461	DXT1461	番禺区	广工教学区南门口右侧	广工正门站	路南	4
1462	DXT1462	番禺区	中大学生宿舍楼旁边, 体育中心对面	大学城体育中心西	路北	4
1463	DXT1463	番禺区	华师宿舍对面	内环西路	路西	4
1464	DXT1464	番禺区	广外学生宿舍前	广外站	路东	4
1465	DXT1465	番禺区	广州中医药大学教师公寓前	广中医广药站	路东	4
1466	DXT1466	番禺区	广州中医药大学教师公寓对面	广中医广药站	路西	4
1467	DXT1467	番禺区	华工食堂	华工生活区	路西	4
1468	DXT1468	番禺区	华工生活楼	华工	路西	4
1469	DXT1469	番禺区	广工学生宿舍楼	广工	路南	4
1470	DXT1470	番禺区	广东工业大学板球场馆外【大学城场馆】	中环西路	路南	4
1471	DXT1471	番禺区	广美学生宿舍前	广美生活区	路南	4
1472	DXT1472	番禺区	广大教学区前	广大	路东	4
1473	DXT1473	番禺区	广大生活区侧, 广大商业中心对面	广大生活区	路北	4
1474	DXT1474	番禺区	广大体育场	广大公寓	路北	4
1475	DXT1475	番禺区	广大学生宿舍	广大公寓	路南	4
1476	DXT1476	番禺区	广大生活区	广大	路西	4
1477	DXT1477	番禺区	华师正门左侧	华师正门站	路西	4
1478	DXT1478	番禺区	中山大学工学院前	外环东路站	路西	4
1479	DXT1479	番禺区	国立中山大学牌坊右侧	中大正门站	路西	4
1480	DXT1480	番禺区	北三路口	广外西路路口站	路南	4
1481	DXT1481	番禺区	广外教学区正门右侧	广外正门站	路西	4
1482	DXT1482	番禺区	广中医正门	广中医正门站	路西	4
1483	DXT1483	番禺区	【大学城场馆】	中部枢纽	路西	4
1484	DXT1484	番禺区	【大学城场馆】	中部枢纽	路东	4
1485	DXT1485	番禺区	广美学生宿舍对面	广美生活区	路北	4
1486	DXT1486	番禺区	中环西路【大学城场馆】	中环西路	路北	4
1487	DXT1487	番禺区	广工学生宿舍楼对面	广工	路北	4

序号	点位编号	行政区域	具体地址	站名	站点方位	广告牌数量 (块)
1488	DXT1488	番禺区	华工生活楼对面	华工	路东	4
1489	DXT1489	番禺区	华工食堂对面	华工生活区	路东	4
1490	DXT1490	番禺区	华师教学区南门口对面【大学城场馆】	华师	路南	4
1491	DXT1491	番禺区	星海学院体育场前	星海学院	路西	4
1492	DXT1492	番禺区	广州大学行政大楼右侧	广大正门站	路南	4
1493	DXT1493	番禺区	东三路口	广药路路口站	路西	4
1494	DXT1494	番禺区	广药教学区正门口右侧	广东药学院站	路西	4
1495	DXT1495	番禺区	华工教学区东门口左侧	华工正门站	路西	4
1496	DXT1496	海珠区	上涌果树公园正门斜对面	上涌果树公园站	路北	4
1497	DXT1497	天河区	华利路62号西侧 市政务中心西侧	美国领事馆站	路北	4
1498	DXT1498	天河区	太古汇广场北侧, 中国银行前	天河区东路口站	路西	4
1499	DXT1499	天河区	华侨友谊酒店南侧	天河区南站1	路西	4
合计						5996

13.8 有轨车站台的户外广告点位信息统计表

序号	行政区域	具体地址	点位编号	站点名称	广告类型	广告牌数量 (块)
1	海珠区	阅江西路	HZDC01	广州塔	灯箱广告	16
2	海珠区		HZDC02	广州塔东	灯箱广告	4
3	海珠区		HZDC03	猎德大桥南	灯箱广告	16
4	海珠区		HZDC04	南风	灯箱广告	4
5	海珠区	阅江中路	HZDC05	会展西	灯箱广告	16
6	海珠区		HZDC06	会展中	灯箱广告	2
7	海珠区		HZDC07	会展东	灯箱广告	16
8	海珠区		HZDC08	琶洲大桥南	灯箱广告	4
9	海珠区	昭悦路	HZDC09	琶洲塔	灯箱广告	4
10	海珠区	新港东路	HZDC10	万胜围	灯箱广告	16
合计						98